






LEGENDE:

-  ZONES ETUDIÉES
-  TP-02-120
TRANCHEE D'EXPLORATION (81)
(DESSAU-SOPRIN, 2002)
-  BH-02-107
FORAGE (18)
(DESSAU-SOPRIN, 2002)
-  NM-02-124
PUITS D'OBSERVATION (12)
(DESSAU-SOPRIN, 2002)

NOTE: PROJECTION MTM 3° ; ZONE 9

Projet: **Commission de la Capitale Nationale**
 Plaines Lebreton: Projet d'infrastructure et de décontamination

Titre: **FIGURE 2**
 LOCALISATION DES PUITS D'OBSERVATION, DES FORAGES ET DES TRANCHEES D'EXPLORATION



Dessau-Soprin Inc.
 920, Boul. Ste-Anne-Longue
 H. Hill (O. J. Kelly) J8Z 1S9
 Téléphone: (819) 776-8822
 Télécopieur: (819) 776-5786

Préparé: M. CHEVRIER Dessiné: F. BOUDREAU Validé: M. STAPINSKY	Discipline: HG Echelle: 1:2500 Date: 2002-07-04
Chargé de projet: B. ALLEN Extrait de: Rév.:	No. Dessin: 0480000225HG0002010 Proj.: