





- LÉGENDE:**
-  LIMITES DES PLAINES LEBRETON
 -  SECTEURS COUVERTS PAR L'ANALYSE DE RISQUES PRÉCÉDENTE SUR LES SECTEURS DE LA PLAINE (ESPACE PUBLIC) ET DU PARC RIVERFRONT
 -  EXTRÉMITÉ OUEST DU BOULEVARD LEBRETON
 -  EXTRÉMITÉ EST DU BOULEVARD LEBRETON

NOTE: PROJECTION NAD 83, MTM 3°; ZONE 9

Projet
Commission de la capitale nationale
 Projet d'infrastructure et de
 réhabilitation des Plaines LeBreton
 Analyse de risques

Titre
FIGURE 4
 SECTEURS DES PLAINES LEBRETON
 COUVERTS PAR L'ANALYSE DE RISQUES



Dessau-Soprin inc.
 920, boul. Saint-Joseph
 Hull (Québec) J8Z 1S9
 Téléphone: (819) 770-6832
 Télécopieur: (819) 778-3786

Préparé D.MORIN	Discipline AR	Chargé de projet D.MORIN
Dessiné F.BOUDREAU	Échelle 1:4000	Extrait de: Rév.:
Vérifié C.MARCOTTE	Date 2003-03-25	

Projet	Lot	Disc.	No. Dessin	Rév.
0480000	115	AR	0004	0A