






LEGEND:

- 
 TRANCHÉE D'EXPLORATION, FORAGE ET PUIITS D'OBSERVATION OÙ DES CONCENTRATIONS DE MÉTAUX EXCÉDANT LES CRITÈRES DU CCME POUR LES ZONES RÉSIDENIELLES ET LES PARCS ET/OU LES CRITÈRES DU TABLEAU B DU MINISTÈRE DE L'ENVIRONNEMENT DE L'ONTARIO ONT ÉTÉ DÉTECTÉES
- 
 ANCIENNE TRANCHÉE D'EXPLORATION, FORAGE ET PUIITS D'OBSERVATION OÙ DES CONCENTRATIONS DE MÉTAUX EXCÉDANT LES CRITÈRES DU CCME POUR LES ZONES RÉSIDENIELLES ET LES PARCS ET/OU LES CRITÈRES DU TABLEAU B DU MINISTÈRE DE L'ENVIRONNEMENT DE L'ONTARIO ONT ÉTÉ DÉTECTÉES
- 
 TRANCHÉE D'EXPLORATION, FORAGE ET PUIITS D'OBSERVATION OÙ AUCUNE CONCENTRATION DE MÉTAUX EXCÉDANT LES CRITÈRES DU CCME POUR LES ZONES RÉSIDENIELLES ET LES PARCS ET/OU LES CRITÈRES DU TABLEAU B DU MINISTÈRE DE L'ENVIRONNEMENT DE L'ONTARIO ONT ÉTÉ DÉTECTÉES
- 
 ANCIENNE TRANCHÉE D'EXPLORATION, FORAGE ET PUIITS D'OBSERVATION OÙ AUCUNE CONCENTRATION DE MÉTAUX EXCÉDANT LES CRITÈRES DU CCME POUR LES ZONES RÉSIDENIELLES ET LES PARCS ET/OU LES CRITÈRES DU TABLEAU B DU MINISTÈRE DE L'ENVIRONNEMENT DE L'ONTARIO ONT ÉTÉ DÉTECTÉES
- 
 FORAGE ET PUIITS D'OBSERVATION OÙ AUCUNE CONCENTRATION DE MÉTAUX N'A ÉTÉ DÉTECTÉES DURANT LA PHASE II ESA

NOTE:

-PROJECTION MTM 3°; ZONE 9.

Projet



National Capital Commission
Commission de la capitale nationale

Plaines LeBreton Infrastructure et Réhabilitation

Titre

LOCALISATION DES FORAGES ET DES SONDAGES OÙ DE LA CONTAMINATION EN MÉTAUX A ÉTÉ OBSERVÉE DANS LES ÉCHANTILLONS DE SOL



Dessau-Soprin inc.
1441, boul. René-Lévesque, bureau 500
Montréal(Québec) H3G 1T7
Téléphone: (514) 281-1010
Télécopieur: (514) 875-2006

Préparé N.MESSIER	Discipline HG	Chargé de projet B.ALLEN
Dessiné G.ST-ONGE	Échelle 1:3000	Extrait de: Rév.:
Vérifié L-M.BÉDARD	Date 2003-03-03	

Projet	Lot	Disc.	No. Dessin	Rév.
0480000	170	HG	0006	02

