




Canada's Land Cover / Couverture des terres du Canada



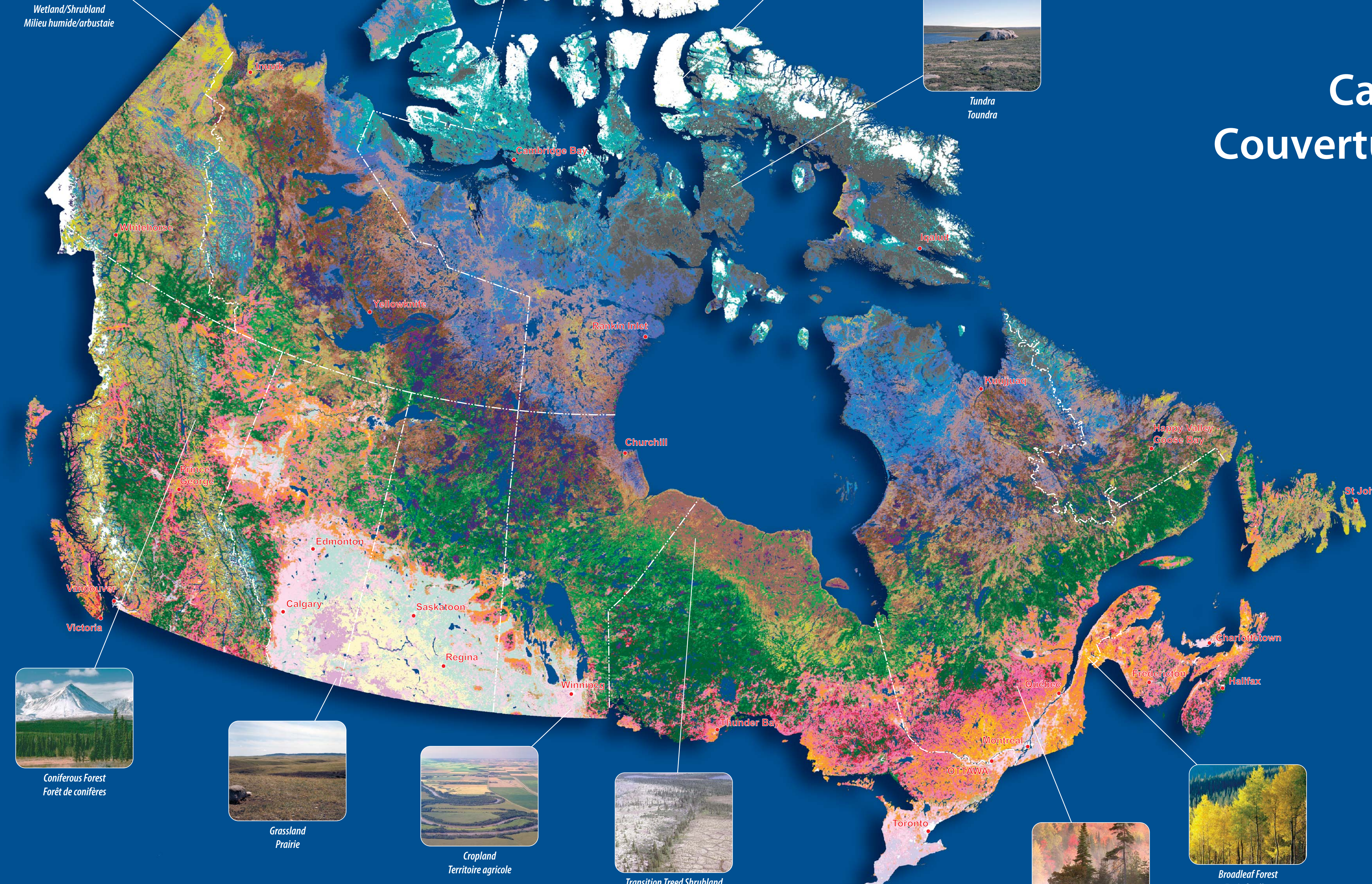
Wetland/Shrubland / Milieu humide/arbustaire



Snow/Ice / Neige/glace



Tundra / Toundra



Coniferous Forest		Forêt de conifères
Broadleaf Forest		Forêt feuillue
Mixed Forest		Forêt mixte
Transition Tree Shrubland		Arbustaire de transition boisée
Wetland/Shrubland		Milieu humide/arbustaire
Grassland		Prairie
Tundra		Toundra
Cropland		Territoire agricole
Snow/Ice		Neige/glace




Coniferous Forest / Forêt de conifères



Grassland / Prairie




Cropland / Territoire agricole



Transition Tree Shrubland / Arbustaire de transition boisée



Mixed Forest / Forêt mixte



Broadleaf Forest / Forêt feuillue

A lesson plan and more detailed information on Land Cover can be found on The Atlas of Canada's Web site: atlas.gc.ca

Vous trouverez un plan de leçon et plus d'information sur la couverture des terres dans le site Web de l'Atlas du Canada : atlas.gc.ca

For more information on Natural Resources Canada visit: nrcan.gc.ca
 Pour de plus amples renseignements sur Ressources naturelles Canada visitez : nrcan.gc.ca



Land cover satellite image produced by the Canada Centre for Remote Sensing, Natural Resources Canada. Image satellite de la couverture des terres produite par le Centre canadien de télédétection de Ressources naturelles Canada. Many photos are reproduced with the permission the Geological Survey of Canada, Natural Resources Canada. Plusieurs des photos sont reproduites avec la permission de la Commission géologique du Canada, Ressources naturelles Canada. © 2004. Her Majesty the Queen in Right of Canada, Natural Resources Canada. © 2004. Sa Majesté la Reine du chef du Canada, Ressources naturelles Canada.