

Les Naskapis

Naskapis de Kawawachikamach.....114

Naskapis de Kawawachikamach

Territoire

Kawawachikamach
(terre de catégorie I)

Circonscription fédérale

Manicouagan

Circonscription provinciale

Duplessis

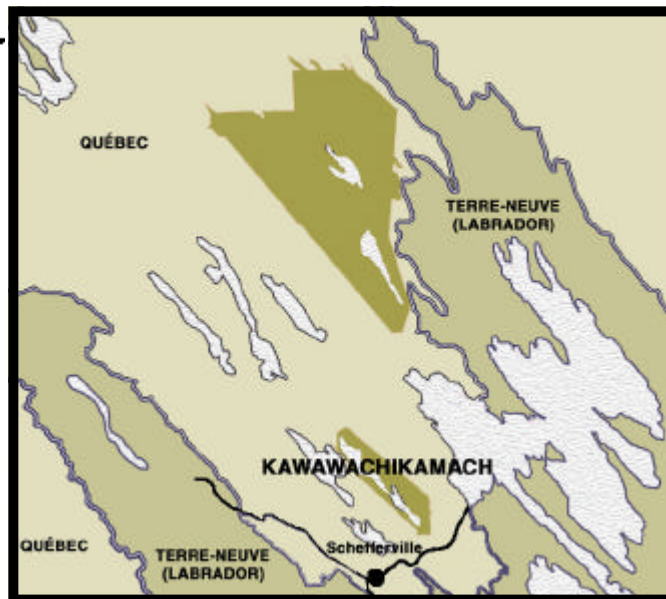
Situation géographique

Le territoire est situé à 15 kilomètres au nord-est de Schefferville, près du lac Matemace.

Superficie

catégorie IA: 41,93 kilomètres²

Catégorie IB: 285,36 kilomètres²



Situation géographique du territoire. Limites tracées à titre indicatif seulement.

Échelle 0 5 000 10 000 15 000 20 000 mètres

Population : 581

Hommes : 303
Femmes : 278

Sur le territoire : 544
Hors du territoire : 37

Principales langues parlées :

Naskapi, anglais

Conseil de bande :

Le conseil de la nation Naskapi de Kawawachikamach se compose d'un chef et de cinq conseillers, élus selon les règlements locaux.

Adresse postale :

Nation Naskapi de Kawawachikamach

P.O. Box 5111

KAWAWACHIKAMACH QC G0G 2Z0

Téléphone : (418) 585-2686

Télécopieur : (418) 585-3130

Courrier électronique : kawawa@naskapi.ca

Site Internet : 168.144.142.164

Naskapis de Kawawachikamach

Activités économiques par secteur		Public	Communautaire	Privé	Parapublic
Secteur secondaire	Produits en matières plastique	0	0	x	0
	Cuir et produits connexes	0	0	x	0
	Habillement	0	0	x	0
	Constructeurs, promoteurs et entrepreneurs généraux	x	x	x	0
	Construction lourde et industrielle	x	0	0	0
	Entrepreneurs spécialisés	x	0	0	0
	Services relatifs à la construction	x	0	0	0
Secteur tertiaire	Transport	0	0	x	0
	Énergie électrique, gaz, eau et autres services publics	x	0	x	0
	Produits alimentaires, boissons, médicaments et tabac	0	0	x	0
	Services de l'administration fédérale	0	0	x	0
Secteurs en développement	Commercialisation du Caribou Opérations liées à la chasse au caribou et à la pêche				

Emploi : Temps plein : 51
Temps partiel : 18
Saisonnier : 112

Éducation : Jimmy Sandy Memorial School
(préscolaire, primaire, secondaire I à V)
P.O. Box 5115
KAWAWACHIKAMACH QC G0G 2Z0
Téléphone : (418) 585-3811

Fréquentation scolaire 2000-2001					
	École de bande	École provinciale	École privée	École fédérale	Cégep Université
Prématornelle :	0	23	0	0	
Maternelle :	0	23	0	0	
Primaire :	0	136	0	0	
Secondaire :	0	74	0	0	
Postsecondaire :					18
Total :	0	256	0	0	18

Population étudiante totale : 274

Population étudiante potentielle âgée entre 5 et 24 ans : 266

Services communautaires :

Protection incendie : caserne, matériel d'intervention.
Services policiers : assurés par le corps de police naskapi reconnu en vertu d'une entente tripartite entre le conseil de bande, le gouvernement du Canada et le gouvernement du Québec.
Soins médicaux : CLSC géré par le conseil d'administration, centre local de services communautaires de Fermont.
Élimination des ordures : collecte et enfouissement assurés par le conseil de bande au dépotoir municipal de Schefferville.
Principaux équipements collectifs: radio communautaire, centre récréatif, salle paroissiale, gymnase, terrain de jeux, service d'aide à l'enfance, halte-garderie.

Infrastructure :

Aqueduc : distribution à domicile, deux puits communautaires, station de pompage.
Égouts : fosse septique communautaire, champ d'épuration.
Accès : Kawawachikamach n'est accessible que par train ou par avion, depuis Sept-Îles et est relié à Schefferville par la route.
Réseau routier : 2 880 mètres de routes.
Unités de logement : 120
Électricité : fournie par la Schefferville Power Company.

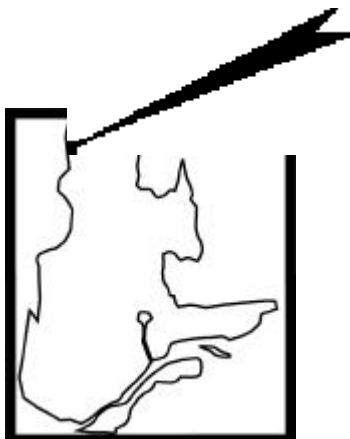
Les Inuit

Akulivik.....	118
Aupaluk.....	120
Inukjuak.....	122
Ivujivik.....	124
Kangiqsualujjuaq.....	126
Kangiqsujuaq.....	128
Kangirsuk.....	130
Kuujjuaq.....	132
Kuujjuarapik.....	134
Puvirnituaq.....	136
Quaqtaq.....	138
Salluit.....	140
Tasiujaq.....	142
Umiujaq.....	144



Territoire

Akulivik
Fourchon central
d'un kakivak - harpon
 en forme de trident
 (terres de catégorie I)



Circonscription fédérale

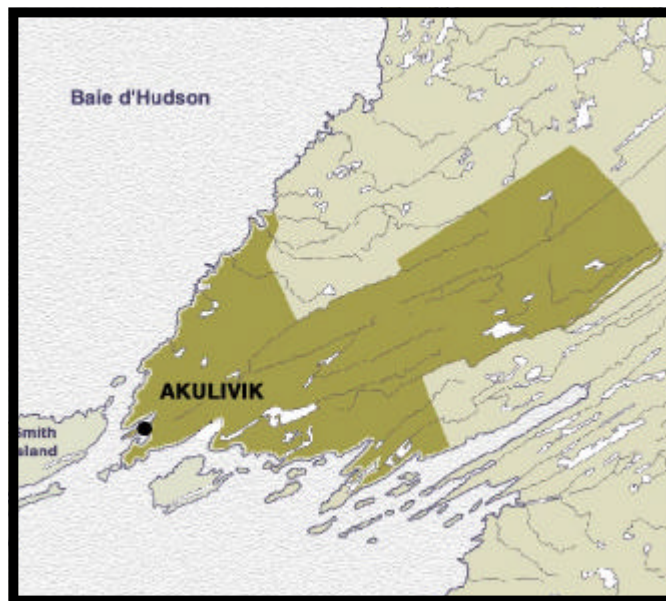
Abitibi - Baie-James - Nunavik

Circonscription provinciale

Ungava

Situation géographique

Le territoire est situé sur la côte est de la baie d'Hudson. Akulivik est construit sur une presqu'île qui s'avance dans la baie en direction sud-ouest et fait face à l'île Smith. Akulivik est sur le 60^e parallèle.



Situation géographique du territoire. Limites tracées à titre indicatif seulement.

Échelle 0 5 500 11 000 16 500 22 000 mètres

Superficie

Catégorie I : 558,3 kilomètres²

Population : 482

Hommes :	251
Femmes :	231
Sur le territoire :	468
Hors du territoire :	14

Principales langues parlées :

Inuttitut, anglais, français

Conseil municipal :

Le conseil municipal d'Akulivik se compose d'un maire et de six conseillers, élus au suffrage universel.

Adresse postale :
 Village nordique d'Akulivik
 C.P. 61
 AKULIVIK QC J0M 1V0
 Téléphone : (819) 496-2073
 Télécopieur : (819) 496-2200

Akulivik

Activités économiques par secteur		Public	Communautaire	Privé	Parapublic
Secteur primaire	Mines	0	X	0	0
	Pêches et piégeage	X	0	0	0
	Carrières et sablières	0	X	0	0
Secteur secondaire	Produits minéraux non métalliques	0	X	0	0
Secteur tertiaire	Communications	0	X	0	0
	Produits pétroliers	0	X	0	0
	Magasins de marchandises diverses	0	X	X	0
	Services de divertissements et loisirs	0	0	X	0
	Hébergement	0	X	0	0
Secteur en développement	Transport				

Emploi :
 Temps plein : 59
 Temps partiel : 57
 Saisonnier : 0

Éducation :
 École Tukisiniarvik
 (préscolaire, primaire, secondaire)
 AKULIVIK QC JOM 1V0
 Téléphone : (819) 496-2711

Fréquentation scolaire 2000-2001		
	École provinciale	Cégep/Université
Prématernelle :	0	
Maternelle :	12	
Primaire :	82	
Secondaire :	32	
Postsecondaire :		17
Total :	126	17

Population étudiante totale : 143

Population étudiante potentielle âgée entre 5 et 24 ans : 223

Services communautaires :

Protection incendie : caserne, matériel d'intervention.
 Services policiers : assurés par le Corps de police régional Kativik en vertu d'une entente avec le Solliciteur général du Canada et le ministère de la Sécurité publique du Québec.
 Soins médicaux : Point de service de CLSC géré par la Régie régionale de la santé et des services sociaux du Nunavik.
 Élimination des ordures : collecte.
 Principaux équipements collectifs : bibliothèque, église, garage municipal, maison des jeunes, poste de police, radio communautaire, salle communautaire et patinoire extérieure.

Infrastructure :

Aqueduc : distribution à domicile, réservoir, traitement de l'eau.
 Égouts : collecte des eaux usées.
 Accès : une ligne aérienne régionale relie Akulivik aux collectivités du Nunavik cinq jours par semaine.
 Réseau routier : aucun accès routier.
 Unités de logement : 95
 Électricité : génératrices au diesel (Hydro-Québec).

Territoire

Aupaluk

Là où la terre est rouge
(terres de catégorie I)

Circonscription fédérale

Abitibi - Baie-James - Nunavik

Circonscription provinciale

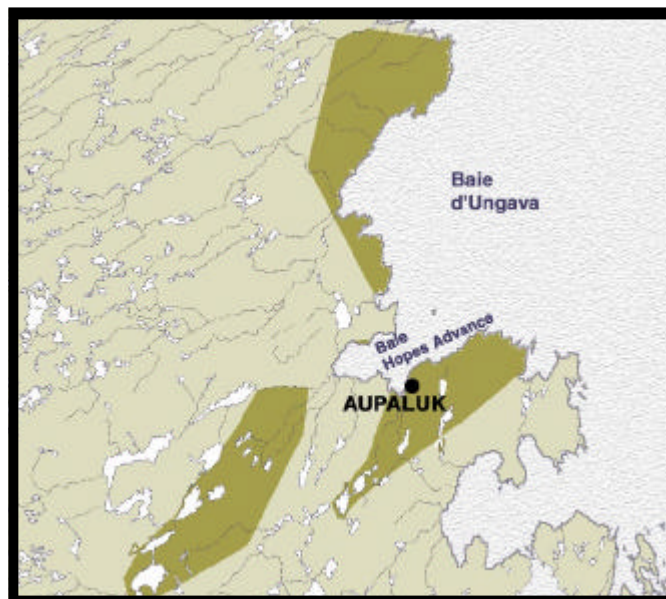
Ungava

Situation géographique

Le territoire est situé sur la côte ouest de la baie d'Ungava. Aupaluk se trouve sur la côte méridionale de la baie Hopes Advance, à 80 kilomètres au sud de Kangirsuk et à 150 kilomètres au nord de Kuujuaq. Aupaluk est sur le 59^e parallèle.

Superficie totale

Catégorie I : 630,4 kilomètres²



Situation géographique du territoire. Limites tracées à titre indicatif seulement.

Échelle 0 5 500 11 000 16 500 22 000 mètres

Population : 152

Hommes : 81

Femmes : 71

Sur le territoire : 151

Hors du territoire : 1

Principales langues parlées :

Inuttitut, anglais, français

Conseil municipal :

Le conseil municipal se compose d'un maire et de six conseillers, élus au suffrage universel.

Adresse postale :

Village nordique d'Aupaluk

AUPALUK QC J0M 1X0

Téléphone : (819) 491-7070

Télécopieur : (819) 491-7035

Aupaluk

Activités économiques par secteur		Public	Communautaire	Privé	Parapublic
Secteur primaire	Pêches et piégeage	X	0	0	0
	Carrières et sablière	0	X	0	0
Secteur tertiaire	Communications	0	X	0	0
	Produits pétroliers	0	X	0	0
	Magasins de marchandises diverses	0	X	0	0
	Hébergement	0	X	0	0
Secteur en développement	Habillement				

Emploi :
 Temps plein : 30
 Temps partiel : 26
 Saisonnier : 5

Éducation :
 École Taqsaqallak
 (préscolaire, primaire, secondaire)
 AUPALUK QC J0M 1X0
 Téléphone : (819) 491-7072

Fréquentation scolaire 2000-2001		École provinciale	Cégep/Université
Prématornelle :	0		
Maternelle :	6		
Primaire :	40		
Secondaire :	9		
Postsecondaire :			3
Total :	55		3

Population étudiante totale : 58

Population étudiante potentielle âgée entre 5 et 24 ans : 78

Services communautaires :

Protection incendie : caserne, matériel d'intervention.
 Services policiers : assurés par le Corps de police régional Kativik en vertu d'une entente avec le Solliciteur général du Canada et le ministère de la Sécurité publique du Québec.
 Soins médicaux : point de service de CLSC géré par la Régie régionale de la santé et des services sociaux du Nunavik.
 Élimination des ordures : collecte.
 Principaux équipements collectifs : bibliothèque, église, garage municipal, maison des jeunes, musée, poste de police, radio communautaire, salle communautaire et patinoire extérieure.

Infrastructure :

Aqueduc : distribution à domicile, réservoir, traitement de l'eau.
 Égouts : collecte des eaux usées.
 Accès : une ligne aérienne régionale relie Aupaluk aux collectivités du Nunavik cinq jours par semaine.
 Réseau routier : aucun accès routier.
 Unités de logement : 38
 Électricité : génératrices au diesel (Hydro-Québec).

Territoire

Inukjuak

Le géant

(terres de catégorie I)

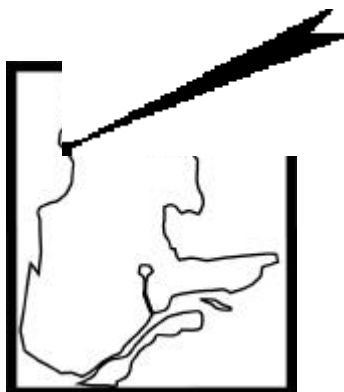
Circonscription fédérale

Abitibi - Baie-James -

Nunavik

Circonscription provinciale

Ungava



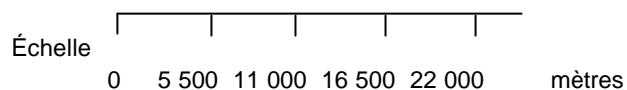
Situation géographique

Le territoire est situé sur la côte est de la baie d'Hudson, à l'embouchure de la rivière Innusuc. Il se trouve à 180 kilomètres au sud de Puvirnituq et à 240 kilomètres au nord d'Umiujaq. Inukjuak est sur le 58^e parallèle.

Superficie totale

Catégorie I : 561,2 kilomètres²

Situation géographique du territoire. Limites tracées à titre indicatif seulement.



Population : 1 262

Hommes : 656

Femmes : 606

Sur le territoire : 1195

Hors du territoire : 67

Principales langues parlées :

Inuttitut, anglais, français

Conseil municipal:

Le conseil municipal se compose d'un maire et de six conseillers, élus au suffrage universel.

Adresse postale :

Village nordique d'Inukjuak

C.P. 234

INUKJUAK QC J0M 1M0

Téléphone : (819) 254-8822

Télexcopieur : (819) 254-8779

Inukjuak

Activités économiques par secteur		Public	Communautaire	Privé	Parapublic
Secteur primaire	Pêches et piégeage	X	0	0	0
	Mines et carrières et sablières	0	X	0	0
Secteur secondaire	Habillement	0	0	X	0
	Produits minéraux non métalliques	0	0	X	0
Secteur tertiaire	Transport	0	0	X	X
	Communications	0	X	X	0
	Produits pétroliers	0	X	0	0
	Chaussures, vêtements, tissus, etc.	0	0	X	0
	Magasins de marchandises diverses et de détail	0	X	X	0
	Hébergement	0	X	0	0
	Services de divertissements et loisirs	0	0	X	0
	Véhicules, réparation et entretien	0	0	X	0
	Production musicale	0	0	X	0

Emploi :
 Temps plein : 184
 Temps partiel : 69
 Saisonnier : 9

Éducation :
 École Innalik
 (préscolaire, primaire, secondaire)
 INUKJUAK QC J0M 1M0
 Téléphone : (819) 254-8211

Fréquentation scolaire 2000-2001	
	Cégep/Université
Prématernelle :	0
Maternelle :	29
Primaire :	272
Secondaire :	144
Postsecondaire :	18
Total :	445

Population étudiante totale : 463
Population étudiante potentielle âgée entre 5 et 24 ans : 581

Services communautaires :

Protection incendie : caserne, matériel d'intervention.
 Services policiers: assurés par le Corps de police régional Kativik en vertu d'une entente avec le Solliciteur général du Canada et le ministère de la Sécurité publique du Québec.
 Soins médicaux : point de service de CLSC géré par la Régie régionale de la santé et des services sociaux du Nunavik.
 Élimination des ordures : collecte.
 Principaux équipements collectifs : bibliothèque, église, garage municipal, maison des jeunes, poste de police, radio communautaire, salle communautaire et patinoire extérieure.

Infrastructure :

Aqueduc : distribution à domicile, réservoir, traitement de l'eau.
 Égouts : collecte des eaux usées.
 Accès : une ligne aérienne régionale relie Inukjuak aux collectivités du Nunavik cinq jours par semaine.
 Réseau routier : aucun accès routier.
 Unités de logement : 262
 Électricité : génératrices au diesel (Hydro-Québec).

Territoire

Ivujivik

Là où les glaces s'accumulent
(terres de catégorie I,
non transférées)

Circonscription fédérale

Abitibi - Baie-James - Nunavik

Circonscription provinciale

Ungava



Situation géographique

Le territoire est situé sur le détroit d'Hudson, au fond d'une petite anse, au sud des Digges Islands et de la passe Digges. Il se trouve à 180 kilomètres au nord d'Akulivik et à 120 kilomètres à l'est de Salluit. Ivujivik est sur le 62^e parallèle.

Superficie totale

Catégorie I : 524,9 kilomètres²

Situation géographique du territoire. Limites tracées à titre indicatif seulement.

Échelle 0 5 000 10 000 15 000 20 000 mètres

Population : 259

Hommes :	126
Femmes :	133
Sur le territoire :	252
Hors du territoire :	7

Principales langues parlées :

Inuttitut, anglais, français

Conseil municipal :

Le conseil municipal se compose d'un maire et de six conseillers, élus au suffrage universel.

Adresse postale :
Village nordique d'Ivujivik
C.P. 120
IVUJIVIK QC J0M 1H0
Téléphone : (819) 922-9940
Télécopieur : (819) 922-3045

Activités économiques par secteur		Public	Communautaire	Privé	Parapublic
Secteur primaire	Pêches et piégeage	X	0	0	0
Secteur tertiaire	Communications	0	X	X	0
	Produits pétroliers	0	X	0	0
	Magasins de marchandises diverses	0	X	X	0
	Hébergement	0	X	0	0
	Services de divertissements et loisirs	0	0	X	0
Secteur en développement	Pêches et piégeage				

Emploi : Temps plein : 48
 Temps partiel : 28
 Saisonnier : 2

Éducation : École Nuvviti
 (préscolaire, primaire, secondaire)
 IVUJIVIK QC J0M 1H0
 Téléphone : (819) 922-9917

Fréquentation scolaire 2000-2001		
	École provinciale	Cégep/Université
Prématornelle :	0	
Maternelle :	8	
Primaire :	65	
Secondaire :	32	
Postsecondaire :		16
Total :	105	16

Population étudiante totale : 121

Population étudiante potentielle âgée entre 5 et 24 ans : 135

Services communautaires :

Protection incendie : caserne, matériel d'intervention.
 Services policiers : assurés par le Corps de police régional Kativik en vertu d'une entente avec le Solliciteur général du Canada et le ministère de la Sécurité publique du Québec.
 Soins médicaux : point de service de CLSC géré par la Régie régionale de la santé et des services sociaux du Nunavik.
 Élimination des ordures : collecte.
 Principaux équipements collectifs : bibliothèque, église, garage municipal, maison des jeunes, poste de police, radio communautaire, salle communautaire et patinoire extérieure.

Infrastructure :

Aqueduc : distribution à domicile, réservoir, traitement de l'eau.
 Égouts : collecte des eaux usées.
 Accès : une ligne aérienne régionale relie Ivujivik aux collectivités du Nunavik cinq jours par semaine.
 Réseau routier : aucun accès routier.
 Unités de logement : 55
 Électricité : génératrices au diesel (Hydro-Québec).

Kangiqsualujjuaq

Territoire

Kangiqsualujjuaq

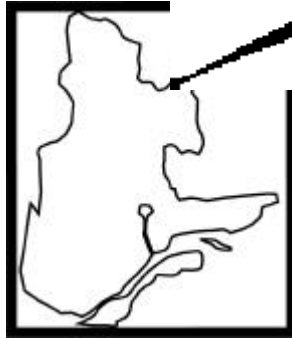
La très grande baie
(terres de catégorie I)

Circonscription fédérale

Abitibi - Baie-James - Nunavik

Circonscription provinciale

Ungava



Situation géographique

Le territoire est situé sur la côte est de la baie d'Ungava, à l'embouchure de la rivière George. Il se trouve à 160 kilomètres à l'est de Kuujjuaq. Kangiqsualujjuaq est sur le 58^e parallèle.

Superficie totale

Catégorie I : 629,8 kilomètres²

Situation géographique du territoire. Limites tracées à titre indicatif seulement.

Échelle 0 5 500 11 000 16 500 22 000 mètres

Population : 694

Homme :	351
Femme :	343
Sur le territoire :	675
Hors du territoire :	19

Principales langues parlées :

Inuttit, anglais, français

Conseil municipal :

Le conseil municipal se compose d'un maire et de six conseillers, élus au suffrage universel.

Adresse postale :

Village nordique de Kangiqsualujjuaq
KANGIQSUALUJJUAQ QC J0M 1N0
Téléphone : (819) 337-5271
Télécopieur : (819) 337-5200

Kangiqsualujjuaq

Activités économiques par secteur		Public	Communautaire	Privé	Parapublic
Secteur primaire	Pêches et piégeage	X	0	0	0
	Carrières et sablières	0	X	0	0
Secteur secondaire	Autres industries manufacturières	0	0	X	0
Secteur tertiaire	Communications	0	X	0	0
	Produits pétroliers	0	X	0	0
	Magasins de marchandises diverses	0	X	0	0
	Hébergement	0	X	0	0
	Restauration	0	X	0	0
	Tourisme	0	0	X	0

Emploi :
 Temps plein : 78
 Temps partiel : 46
 Saisonnier : 71

Éducation : École Satuumavik
 (préscolaire, primaire, secondaire)
 KANGIQSUALUJJUAQ QC J0M 1N0
 Téléphone : (819) 337-5250

Fréquentation scolaire 2000-2001		
	École provinciale	Cégep/Université
Prématernelle :	0	
Maternelle :	24	
Primaire :	158	
Secondaire :	66	
Postsecondaire :		9
Total :	248	9

Population étudiante totale : 257
Population étudiante potentielle âgée entre 5 et 24 ans : 328

Services communautaires :

Protection incendie : caserne, matériel d'intervention.
 Services policiers : assurés par le Corps de police régional Kativik en vertu d'une entente avec le Solliciteur général du Canada et le ministère de la Sécurité publique du Québec.
 Soins médicaux : point de service de CLSC géré par la Régie régionale de la santé et des services sociaux du Nunavik.
 Élimination des ordures : collecte.
 Principaux équipements collectifs : bibliothèque, église, garage municipal, maison des jeunes, poste de police, radio communautaire, salle communautaire et patinoire extérieure.

Infrastructure :

Aqueduc : distribution à domicile, réservoir, traitement de l'eau.
 Égouts : collecte des eaux usées.
 Accès : une ligne aérienne régionale relie Kangiqsualujjuaq aux collectivités du Nunavik cinq jours par semaine; installations portuaires.
 Réseau routier : aucun accès routier.
 Unités de logement : 126
 Électricité : génératrices au diesel (Hydro-Québec).

Kangiqsujuaq

Territoire

Kangiqsujuaq

La grande baie

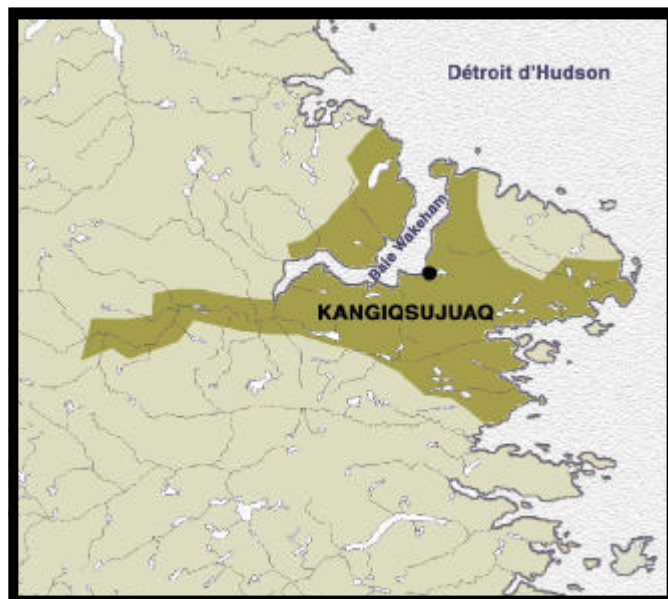
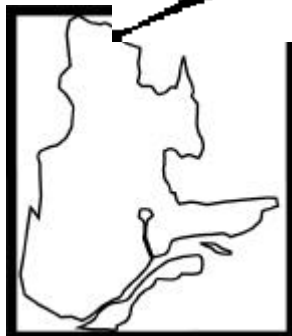
(terres de catégorie I)

Circonscription fédérale

Abitibi - Baie-James - Nunavik

Circonscription provinciale

Ungava



Situation géographique

Le territoire est situé au sud du détroit d'Hudson, sur la rive est de la baie Wakeham, à 420 kilomètres au nord de Kuujuaq. Le cratère du Nouveau-Québec (Pingualuit) se trouve à une centaine de kilomètres à l'ouest du village. Kangiqsujuaq est sur le 61^e parallèle.

Situation géographique du territoire. Limites tracées à titre indicatif seulement.

Superficie totale

Catégorie I : 606,7 kilomètres²

Échelle 0 5 500 11 000 16 500 22 000 mètres

Population : 550

Homme :	274
Femme :	276
Sur le territoire :	517
Hors du territoire :	33

Principales langues parlées :

Inuttit, anglais, français

Conseil municipal :

Le conseil municipal se compose d'un maire et de six conseillers, élus au suffrage universel.

Adresse postale :

Village nordique de Kangiqsujuaq

KANGIQSUJUAQ QC J0M1K0

Téléphone : (819) 338-3342

Télécopieur : (819) 338-3237

Kangiqsujuaq

Activités économiques par secteur		Public	Communautaire	Privé	Parapublic
Secteur primaire	Pêches et piégeage	X	0	0	0
	Carrières et sablières	0	X	0	0
Secteur secondaire	Habillement	0	0	X	0
	Produits minéraux non métalliques	0	0	X	0
Secteur tertiaire	Communications	0	X	0	0
	Produits pétroliers	0	X	0	0
	Magasins de marchandises diverses	0	X	0	0
	Autres magasins de détail	0	X	0	0
	Hébergement	0	X	0	0
	Tourisme-Pourvoirie	0	X	X	0
Secteurs en développement	Restauration, Tourisme-Aventure				

Emploi : Temps plein : 66
 Temps partiel : 46
 Saisonnier : 8

Éducation : École Arsaniq
 (préscolaire, primaire, secondaire)
 KANGIQSUJUAQ QC J0M 1K0
 Téléphone : (819) 338-3293

Fréquentation scolaire 2000-2001	
	École provinciale
	Cégep/Université
Prématernelle :	0
Maternelle :	9
Primaire :	119
Secondaire :	46
Postsecondaire :	11
Total :	174

Population étudiante totale : 185

Population étudiante potentielle âgée entre 5 et 24 ans : 253

Services communautaires :

Protection incendie : caserne, matériel d'intervention.
 Services policiers : assurés par le Corps de police régional Kativik en vertu d'une entente avec le Solliciteur général du Canada et le ministère de la Sécurité publique du Québec.
 Soins médicaux : point de service de CLSC géré par la Régie régionale de la santé et des services sociaux du Nunavik.
 Élimination des ordures : collecte.
 Principaux équipements collectifs : bibliothèque, église, garage municipal, maison des jeunes, poste de police, radio communautaire, salle communautaire et patinoire extérieure.

Infrastructure :

Aqueduc : distribution à domicile.
 Égouts : collecte des eaux usées.
 Accès : une ligne aérienne régionale relie Kangiqsujuaq aux collectivités du Nunavik cinq jours par semaine.
 Réseau routier : aucun accès routier.
 Unités de logement : 99
 Électricité : génératrices au diesel (Hydro-Québec).

Territoire

Kangirsuk

La baie

(terres de catégorie I)

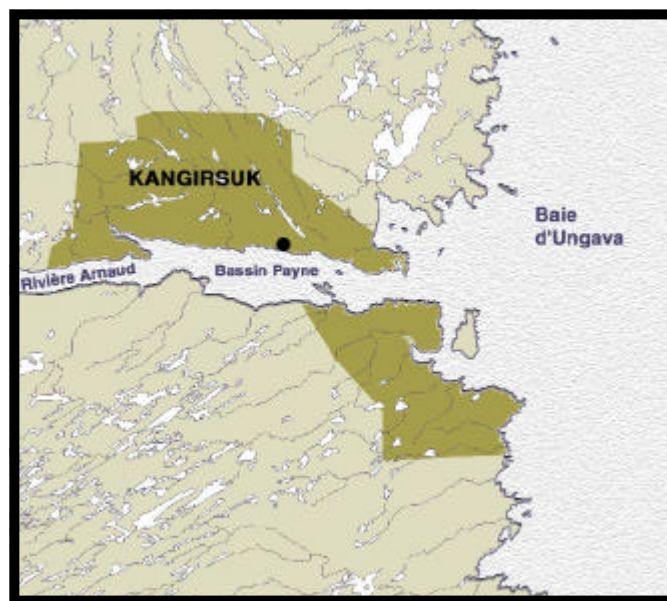
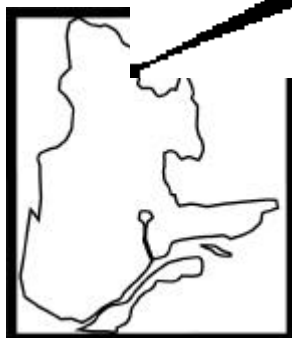
Circonscription fédérale

Abitibi - Baie-James -

Nunavik

Circonscription provinciale

Ungava



Situation géographique

Le territoire est situé sur la côte ouest de la baie d'Ungava, à l'embouchure de la rivière Arnaud et sur le bassin Payne. Kangirsuk se trouve à 110 kilomètres au sud de Quaqaq et à 90 kilomètres au nord d'Aupaluk. Kangirsuk est sur le 61^e parallèle.

Superficie totale

Catégorie I : 629,6 kilomètres²

Situation géographique du territoire. Limites tracées à titre indicatif seulement.

Échelle 0 5 500 11 000 16 500 22 000 mètres

Population : 496

Homme :	249
Femme :	247
Sur le territoire :	440
Hors du territoire :	56

Principales langues parlées :

Inuttitut, anglais, français

Conseil municipal :

Le conseil municipal se compose d'un maire et de six conseillers, élus au suffrage universel.

Adresse postale :

Village nordique de Kangirsuk

KANGIRSUK QC J0M 1A0

Téléphone : (819) 935-4388

Télécopieur : (819) 935-4287

Kangirsuk

Activités économiques par secteur		Public	Communautaire	Privé	Parapublic
Secteur primaire	Pêches et piégeage	X	0	0	0
	Carrières et sablières	0	X	0	0
Secteur tertiaire	Communications	0	X	0	0
	Produits pétroliers	0	X	0	0
	Chaussures, vêtements, tissus, etc.	0	X	X	0
	Magasins de marchandises diverses	0	X	X	0
	Services aux entreprises	0	0	X	0
	Hébergement	0	X	0	0
	Restauration	0	0	X	0
	Tourisme	0	X	0	0
	Production musicale	0	0	X	0

Emploi :
 Temps plein : 53
 Temps partiel : 40
 Saisonnier : 17

Éducation :
 École Sautjuit
 (préscolaire, primaire, secondaire)
 KANGIRSUK QC JOM 1A0
 Téléphone : (819) 935-4318

Fréquentation scolaire 2000-2001		
	École provinciale	Cégep/Université
Prématornelle :	0	
Maternelle :	12	
Primaire :	77	
Secondaire :	23	
Postsecondaire :		20
Total :	112	20

Population étudiante totale : 132

Population étudiante potentielle âgée entre 5 et 24 ans : 189

Services communautaires :

Protection incendie : caserne, matériel d'intervention.
 Services policiers : assurés par le Corps de police régional Kativik en vertu d'une entente avec le Solliciteur général du Canada et le ministère de la Sécurité publique du Québec.
 Soins médicaux : point de service de CLSC géré par la Régie régionale de la santé et des services sociaux du Nunavik.
 Élimination des ordures : collecte.
 Principaux équipements collectifs : bibliothèque, église, garage municipal, maison des jeunes, poste de police, radio communautaire, salle communautaire et patinoire extérieure.

Infrastructure :

Aqueduc : distribution à domicile, réservoir, traitement de l'eau.
 Égouts : collecte des eaux usées.
 Accès : une ligne aérienne régionale relie Kangirsuk aux collectivités du Nunavik cinq jours par semaine.
 Réseau routier : aucun accès routier.
 Unités de logement : 92
 Électricité : génératrices au diesel (Hydro-Québec).