

Les Cris

Chisasibi.....	52
Eastmain.....	54
Mistissini.....	56
Nemiscau.....	58
Oujé-Bougoumou.....	60
Waskaganish.....	62
Waswanipi.....	64
Wemindji.....	66
Whapmagoostui.....	68



Territoire

Chisasibi
(terre de catégorie I)

Circonscription fédérale

Abitibi - Baie James - Nunavik

Circonscription provinciale

Ungava

Situation géographique

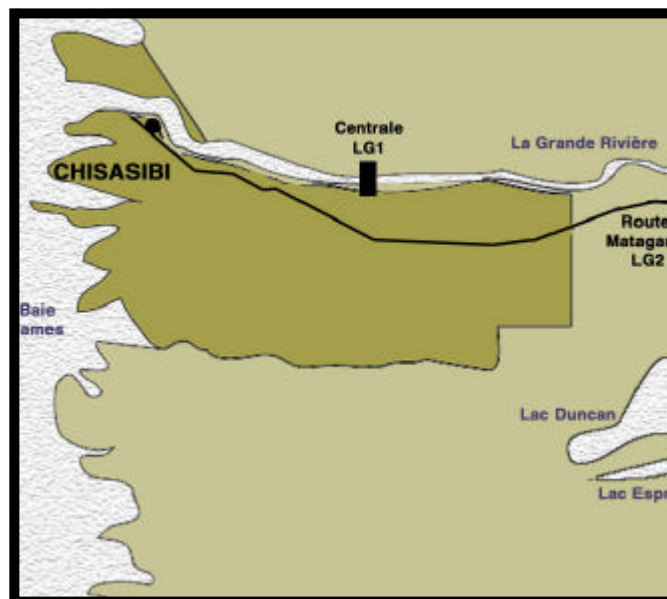
Le village de Chisasibi est bordé, à l'ouest, par la baie James et, au nord, par La Grande Rivière.

Superficie

Catégorie 1A : 80 500 hectares

Catégorie 1B : 50 080 hectares

Source : AINC



Situation géographique du territoire. Limites tracées à titre indicatif seulement.

Échelle 0 5 000 10 000 15 000 20 000 mètres

Population : 3 354

Hommes : 1 650

Femmes : 1 704

Sur le territoire : 3 231

Hors du territoire : 123

Principales langues parlées :

Cri, anglais

Conseil de bande :

Le conseil de bande se compose d'un chef, d'un chef adjoint et de onze conseillers, élus selon les règlements locaux.

Adresse postale :

Cree Nation of Chisasibi

P.O. Box 150

CHISASIBI QC J0M 1E0

Téléphone : (819) 855-2878

Télocopieur : (819) 855-2875

Site Internet : www.chisasibiweeyouch.com

Chisasibi

Activités économiques par secteur		Public	Communautaire	Privé	Parapublic	
Secteur primaire	Agriculture	x	x	x	x	
	Services agricoles	x	x	x	x	
	Pêches et piégeage	0	x	0	0	
	Exploitation forestière	x	x	x	x	
	Services forestiers	x	x	x	x	
	Pétrole brut et gaz naturel	x	x	x	x	
	Carrières et sablières	x	x	x	x	
	Services miniers	x	x	x	x	
Secteur secondaire	Aliments	x	x	x	x	
	Boissons	x	x	x	x	
	Tabac	x	x	x	x	
	Produits en caoutchouc	x	0	0	0	
	Vêtements	0	0	x	0	
	Produits raffinés du pétrole et du charbon	0	x	x	0	
	Constructeurs, promoteurs et entrepreneurs généraux	x	0	0	0	
	Services relatifs à la construction	x	0	0	0	
	Secteur tertiaire	Transport	x	0	0	0
		Communications	0	x	0	0
Produits alimentaires, boissons, médicaments et tabac		0	0	x	0	
Industries des chaussures, vêtements, tissus, meubles, appareils et accessoires d'ameublement		0	0	x	0	
Intermédiaires financiers de dépôt		0	0	x	0	
Services des administrations locales		x	0	0	0	
Services d'enseignement		x	0	0	0	
Services de soins de santé et des services sociaux		x	0	0	0	
Hébergement		x	0	0	0	
Services de divertissement et de loisirs		x	0	0	0	

Emploi : Temps plein : 51
Temps partiel : 18
Saisonnier : 112

Éducation : James Bay Eeyou School
(préscolaire, primaire, secondaire I à V)
CHISASIBI QC J0M 1E0
Téléphone : (819) 855-2833

	Fréquentation scolaire 2000-2001				
	École de bande	École provinciale	École privée	École fédérale	Cégep Université
Prémamanuelle :	0	78	0	0	
Maternelle :	0	82	0	0	
Primaire :	0	468	0	0	
Secondaire :	0	303	0	0	
Postsecondaire :					4
Total :	0	931	0	0	4

Population étudiante totale : 935

Population étudiante potentielle âgée entre 5 et 24 ans : 1 289

Services communautaires :

Protection incendie : caserne, matériel d'intervention.
Services policiers : assurés par le corps de police cri reconnu en vertu d'une entente entre l'Administration régionale cri, le gouvernement du Canada et le gouvernement du Québec.
Soins médicaux : hôpital régional de 32 lits géré par le Conseil cri de la santé et des services sociaux de la Baie James.
Élimination des ordures : site d'enfouissement, collecte.
Principaux équipements collectifs : églises (2), radio communautaire, centre communautaire, aréna, maison des jeunes, immeuble administratif.

Infrastructure :

Aqueduc : distribution à domicile, réservoir, traitement de l'eau.
Égouts : réseau d'égouts sanitaires, fosses septiques communautaires.
Accès : Chisasibi est accessible toute l'année par la route Chisasibi-LG2 qui rejoint la route asphaltée se rendant à Mistissini, à 800 kilomètres au sud. Une ligne aérienne relie Eastmain, Chisasibi, Val-d'Or, Wemindji, Waskaganich, Montréal, Chibougamau et Whapmagoostui.
Réseau routier : données non disponibles.
Unités de logement : données non disponibles.
Électricité : fournie par Hydro-Québec.

Territoire

Eastmain (terre de catégorie I)

Circonscription fédérale

Abitibi - Baie James - Nunavik

Circonscription provinciale

Ungava

Situation géographique

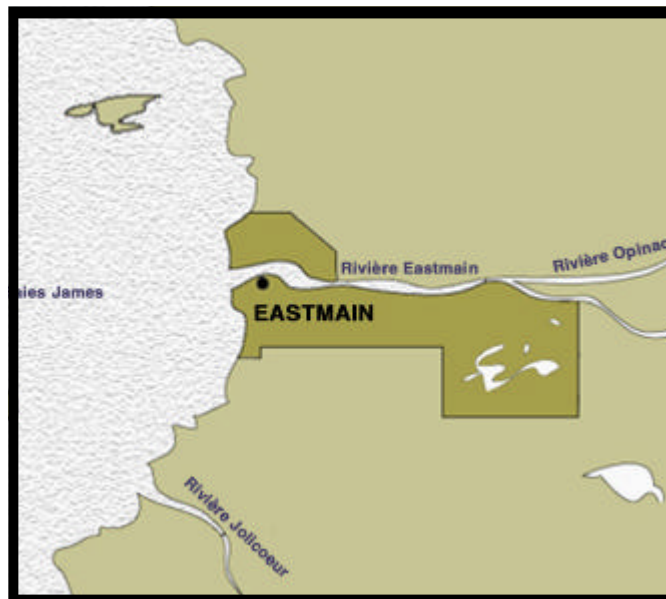
Eastmain est situé à l'embouchure de la rivière Eastmain sur la Baie James.

Superficie

Catégorie 1A : 15 460 hectares

Catégorie 1B : 33 700 hectares

Source : AINC



Situation géographique du territoire. Limites tracées à titre indicatif seulement.

Échelle 0 5 000 10 000 15 000 20 000 mètres

Population : 606

Hommes :	302
Femmes :	304
Sur le territoire :	579
Hors du territoire :	27

Principales langues parlées :

Cri, anglais

Conseil de bande :

Le conseil de bande se compose d'un chef, d'un chef adjoint et de trois conseillers, élus selon les règlements locaux.

Adresse postale :

Eastmain Band Council

P.O. Box 90

EASTMAIN QC J0M 1W0

Téléphone : (819) 977-0211

(819) 977-0266

Télécopieur : (819) 977-0281

Site Internet : www.wedc.ca

Activités économiques :

Données non disponibles

Eastmain

Éducation : Wabannutao Eeyou School
(préscolaire, primaire, secondaire I et II)
EASTMAIN QC J0M 1W0
Téléphone : (819) 977-0244

Fréquentation scolaire 2000-2001					
	École de bande	École provinciale	École privée	École fédérale	Cégep Université
Prématernelle :	0	8	0	0	
Maternelle :	0	13	0	0	
Primaire :	0	93	0	0	
Secondaire :	0	62	0	0	
Postsecondaire :					3
Total :	0	176	0	0	3

Population étudiante totale : 176

**Population étudiante
potentielle âgée entre 5 et 24 ans :** n.d.

Services communautaires :

Protection incendie : petite caserne, matériel d'intervention.
Services policiers : assurés par le corps de police cri reconnu en vertu d'une entente entre l'Administration régionale crie, le gouvernement du Canada et le gouvernement du Québec.
Soins médicaux : dispensaire géré par le Conseil cri de la santé et des services sociaux de la Baie James.
Élimination des ordures : site d'enfouissement, collecte.
Principaux équipements collectifs : église, radio communautaire, salle communautaire.

Infrastructure :

Aqueduc : distribution à domicile, réservoir, traitement de l'eau.
Égouts : réseau d'égouts sanitaires, biodisque.
Accès : Eastmain est accessible par une route d'hiver opérationnelle de février à mars, qui rejoint la route Matagami-Chisasibi (109). Une ligne aérienne relie Eastmain, Chisasibi et Val-d'Or.
Réseau routier : données non disponibles.
Unités de logement : 90
Électricité : génératrices (total : 1 750 kW).

Territoire

Mistissini
(terre de catégorie I)

Circonscription fédérale

Abitibi - Baie James - Nunavik

Circonscription provinciale

Ungava

Situation géographique

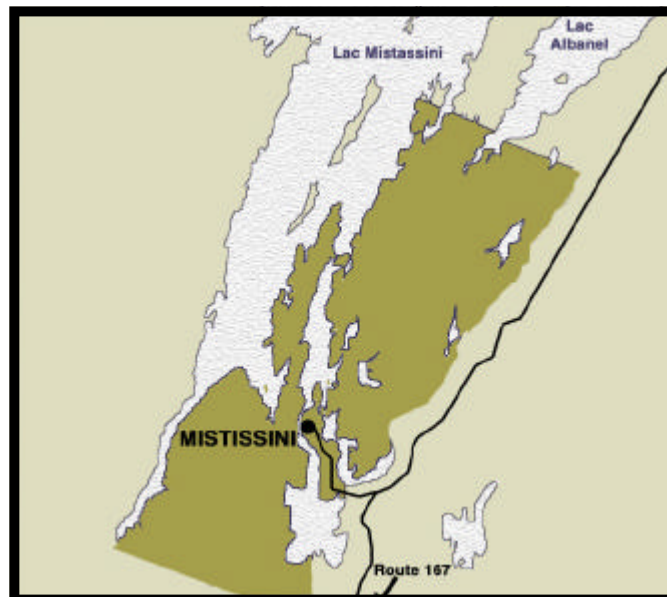
Mistissini est situé à 130 kilomètres au nord-est de Chibougamau, en bordure du lac Mistassini.

Superficie

Catégorie 1A : 854,34 kilomètres²

Catégorie 1B : 526,13 kilomètres²

Source : AINC



Situation géographique du territoire. Limites tracées à titre indicatif seulement.

Échelle 0 5 000 10 000 15 000 20 000 mètres

Population : 3477

Hommes : 1 720

Femmes : 1 757

Sur le territoire : 2 803

Hors du territoire : 674

Principales langues parlées :

Cri, anglais

Conseil de bande :

Le conseil se compose d'un chef, d'un chef adjoint et de huit conseillers, élus selon les règlements locaux.

Adresse postale :

Council of the Cree Nation of Mistissini

Isaac Shecapio Sr Administration Building

187 Main Street

MISTISSINI QC G0W 1C0

Téléphone : (418) 923-3259

(418) 923-3253

Télécopieur : (418) 923-3115

Courrier électronique : administration@nation.mistissini.qc.ca

Site Internet : <http://www.nation.mistissini.qc.ca>

Activités économiques :

Données non disponibles

Mistissini

Éducation : Voyageur Memorial School
(prématernelle à secondaire III)
LAC MISTASSINI QC G0W 1C0
Téléphone : (819) 923-3353

Fréquentation scolaire 2000-2001					
	École de bande	École provinciale	École privée	École fédérale	Cégep Université
Prématernelle :	0	42	0	0	
Maternelle :	0	52	0	0	
Primaire :	0	335	0	0	
Secondaire :	0	199	0	0	
Postsecondaire :					90
Total :	0	628	0	0	90

Population étudiante totale : 718

**Population étudiante
potentielle âgée entre 5 et 24 ans :** n.d.

Services communautaires :

Protection incendie : caserne, matériel d'intervention.
Services policiers : assurés par le corps de police cri reconnu en vertu d'une entente entre l'Administration régionale cri, le gouvernement du Canada et le gouvernement du Québec.
Soins médicaux : dispensaire géré par le Conseil cri de la santé et des services sociaux de la Baie James.
Élimination des ordures : site d'enfouissement, collecte.
Principaux équipements collectifs : radio communautaire, salle communautaire, aréna.

Infrastructure :

Aqueduc : distribution à domicile, réservoir, traitement de l'eau.
Égouts : réseau d'égouts sanitaires, étang aéré.
Accès : Mistissini est accessible en automobile toute l'année par une route de gravier, depuis Chibougamau (route 167). Un aéroport à Chibougamau, à 100 kilomètres au sud, dessert la région.
Réseau routier : données non disponibles.
Unités de logement : 424
Électricité : fournie par Hydro-Québec.

Territoire

Nemiscau
(terre de catégorie I)

Circonscription fédérale

Abitibi - Baie James - Nunavik

Circonscription provinciale

Ungava

Situation géographique

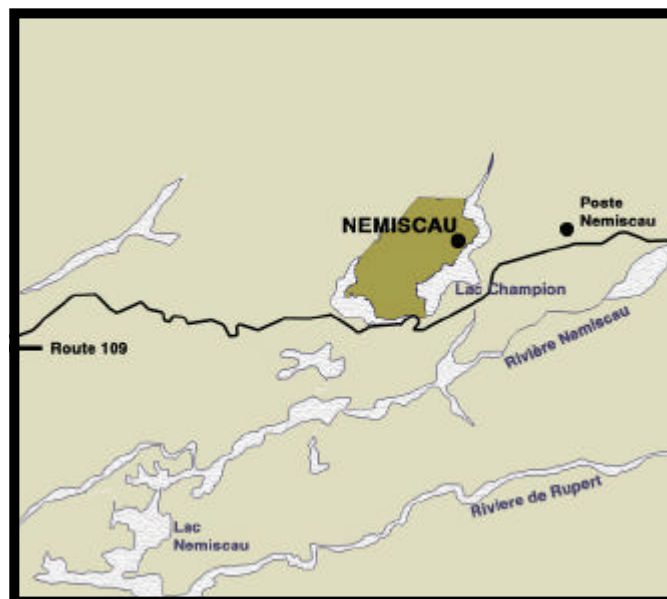
Le territoire est situé à l'intérieur des terres, sur la rive nord-ouest du lac Champion, à 160 kilomètres à l'est de Waskaganish.

Superficie

Catégorie 1A : 97,4 kilomètres²

Catégorie 1B : 55,4 kilomètres²

Source : AINC



Situation géographique du territoire. Limites tracées à titre indicatif seulement.

Échelle 0 5 000 10 000 15 000 20 000 mètres

Population : 560*

Hommes : 285
Femmes : 275

Sur le territoire : 545
Hors du territoire : 15

* Source : AINC

Principales langues parlées :

Cri, anglais

Conseil de bande :

Le conseil de bande se compose d'un chef, d'un vice-chef et de quatre conseillers, élus selon les règlements locaux.

Adresse postale :

La nation crie de Nemaska

Champion Lake

NEMASKA QC J0Y 3B0

Téléphone : (819) 673-2512

Télexcopieur : (819) 673-2542

Activités économiques :

Données non disponibles

Nemiscau

Éducation : Luke Mettaweskum School
(préscolaire, primaire et secondaire)
NEMASKA QC J0Y 3B0
Téléphone : (819) 673-2536

Fréquentation scolaire 2000-2001					
	École de bande	École provinciale	École privée	École fédérale	Cégep Université
Prématernelle :	0	13	0	0	
Maternelle :	0	7	0	0	
Primaire :	0	74	0	0	
Secondaire :	0	62	0	0	
Postsecondaire :					9
Total :	0	156	0	0	9

Population étudiante totale : 165

**Population étudiante
potentielle âgée entre 5 et 24 ans :** n.d.

Services communautaires :

Protection incendie : petite caserne, matériel d'intervention.
Services policiers : assurés par le corps de police cri reconnu en vertu d'une entente entre l'Administration régionale crie, le gouvernement du Canada et le gouvernement du Québec.
Soins médicaux : dispensaire géré par le Conseil cri de la santé et des services sociaux de la Baie James.
Élimination des ordures : site d'enfouissement, collecte.
Principaux équipements collectifs : édifice administratif, église, radio communautaire, salle communautaire.

Infrastructure :

Aqueduc : puits souterrain pourvu d'un système de distribution de la circulation d'eau.
Égouts : fosses septiques individuelles.
Accès : Nemiscau est accessible en automobile toute l'année, par la route 109 qui relie Nemiscau, Chisasibi/Matagami et par la Route du Nord à Chibougamau. Un aéroport a été construit par Hydro-Québec pour desservir Nemiscau.
Réseau routier : données non disponibles.
Unités de logement : 124
Électricité : fournie par Hydro-Québec.

Oujé-Bougoumou

Territoire

Village d'Oujé-Bougoumou
(terres provinciales)

Circonscription fédérale

Roberval

Circonscription provinciale

Ungava

Situation géographique

Le village d'Oujé-Bougoumou est situé sur la rive nord-est du lac Opémisca, à 26 kilomètres au nord de Chapais.



Situation géographique du territoire. Limites tracées à titre indicatif seulement.

Échelle 0 1 250 2 500 3 750 5 000 mètres

Superficie

Pas de délimitation officielle

2,7 kilomètres² (Superficie approximative)

Source : AINC

Population : 696*

Hommes : 349
Femmes : 347

Sur le territoire : n.d.
Hors du territoire : n.d.

*Source : Oujé-Bougoumou Cree Nation, 2001 (données approximatives)

Principales langues parlées :

Cri, anglais

Conseil de bande :

Le conseil de bande (à être reconnu aux termes de la *Loi sur les Cris et les Naskapis*) se compose d'un chef, d'un chef adjoint et de cinq conseillers élus selon les règlements locaux.

Adresse postale :

Oujé-Bougoumou Cree Nation

Headquarters Office

207 Opemiska Meskino

OUJÉ-BOUGOUMOU QC G0W 3C0

Téléphone : (418) 745-3911

Télécopieur : (418) 745-3426

Télécopieur du chef : (418) 745-3168

Courrier électronique : ouje@ouje.ca

Site Internet : www.ouje.ca

Oujé-Bougoumou

Activités économiques par secteur		Public	Communautaire	Privé	Parapublic
Secteur primaire	Mines	0	0	x	0
Secteur tertiaire	Transport	0	0	x	0
	Communications	0	0	x	0
	Produits pétroliers	0	x	0	0
	Aliments boissons et médicaments	0	x	0	0
	Véhicules automobiles, pièces et accessoires, vente et services	0	x	0	0
	Autres commerces de détail	0	x	x	0
	Services des administrations locales	x	0	0	0
	Organismes nationaux et extraterritoriaux	0	x	0	0
	Services d'enseignement	x	0	0	0
	Services de soins de santé et services sociaux	x	0	0	0
	Hébergement	0	x	0	0
	Restauration	0	x	0	0

Emploi : Temps plein : 98
Temps partiel : 109
Saisonnier : 37

Éducation : Waapihtiwewan School
(préscolaire, élémentaire, secondaire I et II)
OUJÉ-BOUGOUMOU QC G0W 3C0
Téléphone : (418) 745-2542

Fréquentation scolaire 2000-2001					
	École de bande	École provinciale	École privée	École fédérale	Cégep Université
Prématernelle :	0	13	0	0	
Maternelle :	0	10	0	0	
Primaire :	0	48	0	0	
Secondaire :	0	26	0	0	
Postsecondaire :					24
Total :	0	97	0	0	24

Population étudiante totale : 121

Population étudiante potentielle âgée entre 5 et 24 ans : n.d.

Services communautaires :

Protection incendie : caserne, matériel d'intervention.
Services policiers : assurés par le corps de police cri reconnu en vertu d'une entente entre l'Administration régionale crie, le gouvernement du Canada et le gouvernement du Québec.
Soins médicaux : dispensaire géré par le Conseil cri de la santé et des services sociaux de la Baie James.
Élimination des ordures : site d'enfouissement, collecte.
Principaux équipements collectifs : centre de rencontre (Shaptuan), système de chauffage communautaire, centre d'affaires, patinoire extérieure, terrain de sports, terrain de basketball, court de tennis, maison des jeunes, pavillon pour les sports, centre d'hébergement pour personnes âgées, pistes pour les bicyclettes, sentiers de randonnée, pistes de ski de randonnée, plage, petits parcs, télévision par câble, radio locale, village culturel, dock.

Infrastructure :

Aqueduc : distribution à domicile, puits communautaire.
Égouts : réseau d'égouts sanitaires, étang aéré.
Accès : Oujé-Bougoumou est accessible par un chemin forestier (route 209) qui rejoint la route 113 entre Chapais et Chibougamau, à 26 kilomètres au sud.
Réseau routier : en asphalte.
Unités de logement : 147
Electricité : fournie par Hydro-Québec.

Territoire

Waskaganish
(terre de catégorie I)

Circonscription fédérale

Abitibi - Baie James - Nunavik

Circonscription provinciale

Ungava

Situation géographique

Le territoire est situé sur la rive de la baie de Rupert, au sud de la Baie James.

Superficie

Catégorie 1A : 492,5 kilomètres²

Catégorie 1B : 295,5 kilomètres²

Source : AINC



Situation géographique du territoire. Limites tracées à titre indicatif seulement.

Échelle 0 5 000 10 000 15 000 20 000 mètres

Population : 2 151

Hommes : 1 077

Femmes : 1 074

Sur le territoire : 1758

Hors du territoire : 393

Principales langues parlées :

Cri, anglais

Conseil de bande :

Le conseil de bande se compose d'un chef, d'un chef adjoint et de neuf conseillers, élus selon les règlements locaux.

Adresse postale :

Les Cris de la Première nation de Waskaganish

P.O. Box 60

WASKAGANISH QC J0M 1R0

Téléphone : (819) 895-8843

(819) 895-8650

Télécopieur : (819) 895-8901

Waskaganish

Activités économiques par secteur		Public	Communautaire	Privé	Parapublic
Secteur primaire	Pêches et piégeage	x	x	0	0
	Carrières et sablières	0	x	0	0
Secteur secondaire	Aliments	x	x	0	0
	Boissons	x	0	0	0
	Tabac	x	0	0	0
	Matière plastique	0	x	0	0
	Cuir et produits connexes	0	x	0	0
	Produits raffinés	0	x	0	0
	du pétrole et du charbon	0	x	0	0
	Constructeur, promoteurs et entrepreneurs généraux	x	x	x	0
Secteur tertiaire	Transport	0	x	0	0
	Entreposage et emmagasinage	0	x	0	0
	Produits pétroliers	0	x	0	0
	Produits alimentaires, boissons, médicaments	0	0	0	x
	Vêtement et mercerie	0	0	0	x
	Articles ménagers	x	0	x	0
	Véhicules automobiles, pièces et accessoires	0	x	x	0
	Aliments, boissons, médicaments	0	0	0	x
	Chaussures, vêtements, tissus, meubles, appareils et accessoires d'ameublement	0	0	x	0
	Véhicules automobiles, pièces et accessoires, vente et service	0	x	x	0
	Intermédiaires financiers de dépôt	0	0	x	0
	Crédit à la consommation et aux entreprises intermédiaires d'investissement	0	0	x	0
	Assurances	0	0	x	0
	Agences d'assurances et agences immobilières	0	x	x	0
	Service de l'administration fédérale	x	0	0	0
	Services des administrations provinciales et territoriales	x	0	0	0
	Services d'enseignement	0	x	0	0
	Services de soins de santé et des services sociaux	0	x	0	0
	Hébergement	0	x	0	0
	Restauration	0	0	0	x
	Services de divertissement et de loisirs	0	0	0	x
	Associations	0	0	0	x

Emploi : Temps plein : n.d.
Temps partiel et saisonnier : n.d.

Éducation : Wiinibekuu School
(préscolaire, primaire, secondaire I à V)
WASKAGANISH QC J0M 1R0
Téléphone : (819) 895-8952

Fréquentation scolaire 2000-2001					
	École de bande	École provinciale	École privée	École fédérale	Cégep Université
Prémamanuelle :	0	35	0	0	
Manuelle :	0	47	0	0	
Manuelle :	0	257	0	0	
Manuelle :	0	*163	0	0	
Postmanuelle :					26
Total :	0	502	0	0	26

* Inclut l'éducation aux adultes.

Population étudiante totale : 528

Population étudiante potentielle (4-44 ans) : 890

Services communautaires :

Protection incendie : caserne, matériel d'intervention.
Services policiers : assurés par le corps de police cri reconnu en vertu d'une entente entre l'Administration régionale cri, le gouvernement du Canada et le gouvernement du Québec.
Soins médicaux : dispensaire géré par le Conseil cri de la santé et des services sociaux de la Baie James.
Élimination des ordures : étang aéré, collecte.
Principaux équipements collectifs : églises, administration de bande et bâtiments scolaires, salle communautaire, aréna, centre culturel, clinique.

Infrastructure :

Aqueduc : distribution à domicile, réservoir, usine de traitement et filtration.
Égouts : réseau d'égouts sanitaires, étang aéré.
Accès : Waskaganish est accessible par une route en gravier, utilisable de janvier à mars, qui rejoint la route reliant Chisasibi à Matagami (route 109). Une ligne aérienne relie Waskaganish, Val-d'Or et Chisasibi.
Réseau routier : données non disponibles.
Unités de logement : 319 (bande) + 36 autres unités de logement
Électricité : génératrices (total : 2 950 kW) exploitées par AINC.



Territoire

Waswanipi
(terre de catégorie I)

Circonscription fédérale

Abitibi - Baie James - Nunavik

Circonscription provinciale

Ungava

Situation géographique

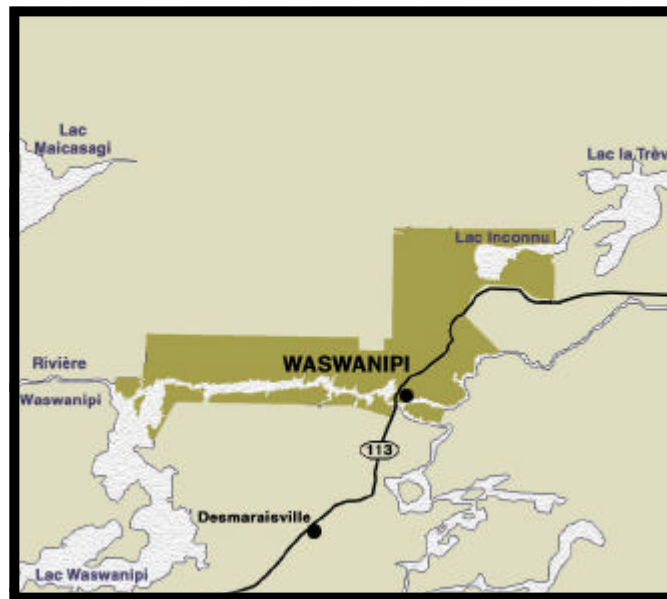
Le territoire est situé à 154 kilomètres à l'ouest de Chibougamau, sur les rives de la rivière Waswanipi et de la rivière Chibougamau.

Superficie

Catégorie 1A :364,51 kilomètres²

Catégorie 1B :233,50 kilomètres²

Source : AINC



Situation géographique du territoire. Limites tracées à titre indicatif seulement.

Échelle | 0 5 000 10 000 15 000 20 000 mètres

Population : 1 535

Hommes : 771
Femmes : 764

Sur le territoire : 1 105
Hors du territoire : 430

Principales langues parlées :

Cri, anglais, français

Conseil de bande :

Le conseil de bande se compose d'un chef, d'un chef adjoint et de sept conseillers, élus selon les règlements locaux.

Adresse postale :

The Cree First Nation of Waswanipi
Diom Blacksmith Building
P.O. Box 8
WASWANAPI QC J0Y 3C0

Téléphone : (819) 753-2587
(819) 753-2805
(819) 753-2743

Télécopieur : (819) 753-2555

Site Internet : www.waswanipi.com

Waswanipi

Activités économiques par secteur		Public	Communautaire	Privé	Parapublic
Secteur primaire	Exploitation forestière	0	0	0	x
	Services forestiers	0	0	0	x
	Mines	0	x	0	0
	Pétrole brut et gaz naturel	0	0	0	x
	Carrières et sablières	0	0	0	x
Secteur secondaire	Bois	0	x	0	0
	Constructeurs, promoteurs et entrepreneurs généraux	0	0	0	x
Secteur tertiaire	Transport	0	0	0	x
	Entreposage et emmagasinage	0	x	0	0
	Communication	0	0	x	0
	Autres commerce de détail, hors magasin inclus	0	0	0	x
	Secteurs en développement	Services de divertissement et de loisirs	0	0	0

Emploi : Temps plein : 319
Temps partiel et saisonnier : n.d.

Éducation : Waswanipi School
(préscolaire, primaire, secondaire I à II)
WASWANIPi QC JOY 3C0
Téléphone : (819) 753-2512

Fréquentation scolaire 2000-2001					
	École de bande	École provinciale	École privée	École fédérale	Cégep Université
Prématornelle :	0	31	0	0	
Maternelle :	0	25	0	0	
Primaire :	0	131	0	0	
Secondaire :	0	121	0	0	
Postsecondaire :					5
Total :	0	308	0	0	5

Population étudiante totale : 313

Population étudiante potentielle âgée entre 5 et 24 ans : 586

Services communautaires :

Protection incendie : caserne, matériel d'intervention.
Services policiers : assurés par le corps de police cri reconnu en vertu d'une entente entre l'Administration régionale cri, le gouvernement du Canada et le gouvernement du Québec.
Soins médicaux : dispensaire géré par le Conseil cri de la santé et des services sociaux de la Baie James.
Élimination des ordures : site d'enfouissement.
Principaux équipements collectifs : église, radio communautaire, salle communautaire, aréna, maison des jeunes.

Infrastructure :

Aqueduc : distribution à domicile, réservoir, traitement de l'eau.
Égouts : réseau d'égouts sanitaires, étang aéré.
Accès : Waswanipi est accessible en automobile toute l'année, par la route 113, depuis Chapais à l'est, et Senneterre à l'ouest.
Réseau routier : données non disponibles.
Unités de logement : 266
Électricité : fournie par Hydro-Québec.

Territoire

Wemindji
(terre de catégorie I)

Circonscription fédérale

Abitibi - Baie James - Nunavik

Circonscription provinciale

Ungava

Situation géographique

Le territoire est situé sur la rive est de la Baie James, à 50 kilomètres au sud de Chisasibi.

Superficie

Catégorie 1A : 326,6 kilomètres²

Catégorie 1B : 186,2 kilomètres²

Source : AINC



Situation géographique du territoire. Limites tracées à titre indicatif seulement.

Échelle 0 5 000 10 000 15 000 20 000 mètres

Population : 1 238

Hommes : 601

Femmes : 637

Sur le territoire : 1 105

Hors du territoire : 133

Principales langues parlées :

Cri, anglais

Conseil de bande :

Le conseil de bande se compose d'un chef, d'un chef adjoint et de cinq conseillers, élus selon les règlements locaux.

Adresse postale :

Cree Nation of Wemindji

16 Beaver Road

P.O. Box 60

WEMINDJI QC J0M 1L0

Téléphone : (819) 978-0264

(819) 978-0265

Télocopieur : (819) 978-0258

Site Internet : www.wemindji-nation.qc.ca

Wemindji

Activités économiques par secteur		Public	Communautaire	Privé	Parapublic	
Secteur primaire	Pêches et piégeage	x	x	0	0	
	Exploitation forestière	0	x	0	0	
	Services forestiers	x	x	0	0	
	Mines	0	x	x	0	
	Service miniers	0	x	x	0	
Secteur secondaire	Habillement	0	x	0	x	
	Bois	0	x	0	x	
	Constructeurs, promoteurs et entrepreneurs généraux	x	x	0	0	
	Services relatifs à la construction	x	x	0	0	
Secteur tertiaire	Transport	0	x	x	0	
	Communication	0	x	x	0	
	Produits pétroliers	0	x	x	0	
	Véhicules automobiles, pièces et accessoires, vente et service	0	x	x	0	
	Magasins de marchandise	0	x	x	0	
	Autres industries du commerce de détail, hors magasin inclus	0	x	x	0	
	Services aux entreprises	0	x	x	0	
	Service des administrations locales	0	x	0	0	
	Services d'enseignement	0	x	0	0	
	Services de soins de santé et des services sociaux	0	x	0	0	
	Hébergement	0	x	x	0	
	Service de divertissement et de loisirs	0	x	0	0	
	Services personnels et domestiques	0	x	0	0	
	Associations	0	x	0	0	
	Secteurs en développement	Développement touristique				
		Société d'exploitation minière				
		Développement des entreprises				
		Serre				

Emploi : données non disponibles

Éducation : Maquatua Eeyou School
(préscolaire, primaire, secondaire I à V)
WEMINDJI QC J0M 1L0
Téléphone : (819) 978-0270

Fréquentation scolaire 2000-2001					
	École de bande	École provinciale	École privée	École fédérale	Cégep Université
Prématornelle :	19	0	0	0	
Maternelle :	23	0	0	0	
Primaire :	135	0	0	0	
Secondaire :	0	107	0	0	
Postsecondaire :					34
Total :	177	107	0	0	34

Population étudiante totale : 318

Population étudiante potentielle âgée entre 5 et 24 ans : 476

Services communautaires :

Protection incendie :
Services policiers :

caserne, matériel d'intervention.

assurés par le corps de police cri reconnu en vertu d'une entente entre l'Administration régionale crie, le gouvernement du Canada et le gouvernement du Québec.

Soins médicaux :

dispensaire géré par le Conseil cri de la santé et des services sociaux de la Baie James.

Élimination des ordures :

site d'enfouissement, collecte.

Principaux équipements collectifs :

église, radio communautaire, salle communautaire, aréna, centre de santé, maison des jeunes, centre communautaire, logements communautaires des services de police de la réserve, services sociaux et de santé, services des incendies.

Infrastructure :

Aqueduc :

distribution à domicile, réservoir, traitement de l'eau.

Égouts :

réseau d'égouts sanitaires, étang aéré.

Accès :

Wemindji est accessible par un chemin d'hiver, utilisable de février à mars, qui rejoint la route reliant Chisasibi à Matagami (route 109). Une ligne aérienne relie Wemindji à Chisasibi et à Val-d'Or.

Réseau routier :

gravier.

Unités de logement :

240

Électricité :

fournie par Hydro-Québec.

67



Whapmagoostui

Territoire

Whapmagoostui
(terre de catégorie I)

Circonscription fédérale

Abitibi - Baie James - Nunavik

Circonscription provinciale

Ungava

Situation géographique

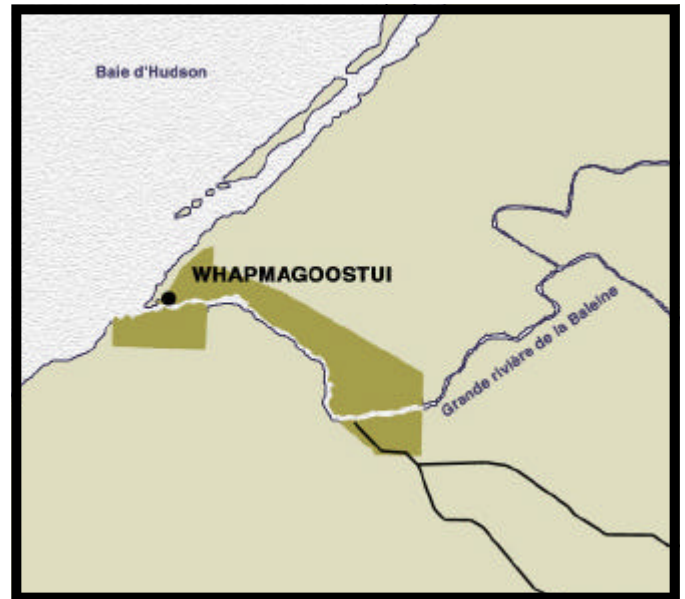
Le territoire est situé à l'embouchure de la Grande rivière de la Baleine sur la Baie d'Hudson.

Superficie

Catégorie 1A : 204,65 kilomètres²

Catégorie 1B : 114,60 kilomètres²

Source : AINC



Situation géographique du territoire. Limites tracées à titre indicatif seulement.

Échelle 0 5 000 10 000 15 000 20 000 mètres

Population : 728

Hommes :	372
Femmes :	356
Sur le territoire :	721
Hors du territoire :	7

Principales langues parlées :

Cri, anglais

Conseil de bande :

Le conseil de la Première nation se compose d'un chef et de six conseillers, élus selon les règlements locaux.

Adresse postale :

Whapmagoostui First Nation Council

P.O. Box 390

WHAPMAGOOSTUI QC J0M 1G0

Téléphone : (819) 929-3384

(819) 929-3385

Télécopieur : (819) 929-3969

Whapmagoostui

Activités économiques par secteur		Public	Communautaire	Privé	Parapublic
Secteur secondaire	Constructeurs, promoteurs et entrepreneurs généraux	0	0	x	0
Secteur tertiaire	Transport	x	0	0	0
	Communication	0	x	0	0
	Véhicules automobiles, pièces et accessoires	0	0	x	0
	Aliments, boissons, médicaments	x	0	0	0
	Chaussures, vêtements, tissus, meubles, appareils et accessoires d'ameublement	x	0	0	0
	Véhicules automobiles, pièces et accessoires, vente et service	x	0	0	0
	Magasins de marchandises	x	0	0	0
	Services aux entreprises	x	0	0	0
	Services des administrations locales	0	0	x	0
	Services aux entreprises	x	0	0	0
	Services de soins de santé et des services sociaux	0	x	0	0
	Hébergement	0	x	0	0
	Restauration	x	0	0	0
	Services de divertissement et de loisirs	0	0	x	0
	Secteurs en développement	Tourisme Programmes de formation en exploration minière Projet de fouille			

Emploi : Temps plein : 148
Temps partiel : 15
Saisonnier : 20

Éducation : Badabin Eeyou School
(préscolaire, primaire, secondaire I à V)
WHAPMAGOOSTUI QC J0M 1G0
Téléphone : (819) 929-3428

Fréquentation scolaire 2000-2001					
	École de bande	École provinciale	École privée	École fédérale	Cégep Université
Prématernelle :	0	24	0	0	
Maternelle :	0	26	0	0	
Primaire :	0	131	0	0	
Secondaire :	0	69	0	0	
Postsecondaire :					24
Total :	0	250	0	0	24

Population étudiante totale : 274

Population étudiante potentielle âgée entre 5 et 24 ans : n.d.

Services communautaires :

Protection incendie :
Services policiers :

équipement et services partagés avec les Inuits de Kuujjuarapik. assurés par le corps de police cri reconnu en vertu d'une entente entre l'Administration régionale crie, le gouvernement du Canada et le gouvernement du Québec. dispensaire géré par le Conseil cri de la santé et des services sociaux de la Baie James. site d'enfouissement, collecte.

Soins médicaux :
Élimination des ordures :
Principaux équipements collectifs :

radio communautaire, aréna, garderie, gymnase, bureau du conseil de bande, salle communautaire, clinique médicale, centre pour les jeunes, caserne de pompiers, bâtiment d'entretien, garage.

Infrastructure :

Aqueduc :
Égouts :
Accès :
Réseau routier :
Unités de logement :
Électricité :

distribution à domicile, réservoir, traitement de l'eau.
réseau d'égouts sanitaires.

aucun accès routier. Une ligne aérienne relie le village à Val-d'Or, à LG2 et à Montréal. données non disponibles.

172 génératrices.

Les Hurons-Wendat

Hurons-Wendat.....72



Territoire

Réserve de Wendake

Circonscription fédérale

Québec-Est

Circonscription provinciale

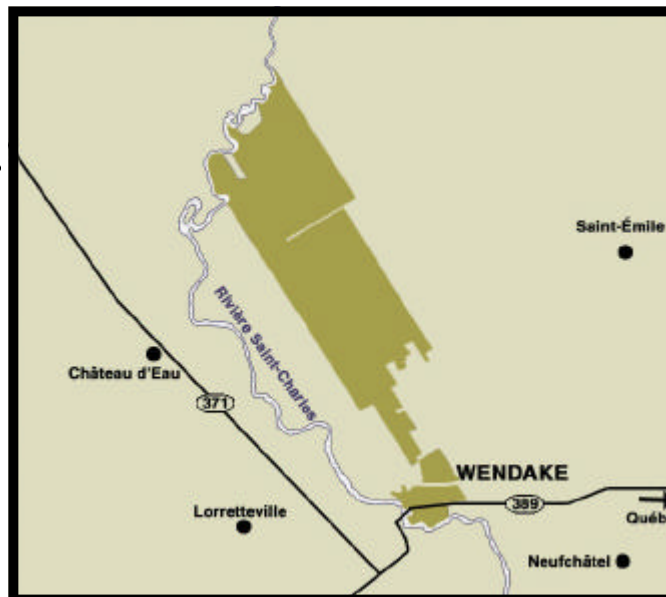
Chauveau

Situation géographique

La réserve est située à 8 kilomètres au nord de Québec, sur la rive Est de la rivière Saint-Charles.

Superficie

143 hectares



Situation géographique du territoire. Limites tracées à titre indicatif seulement.

Échelle 0 200 400 600 800 mètres

Population : 2 927

Hommes :	1 329
Femmes :	1 598
Sur le territoire :	1 251
Hors du territoire :	1 676

Principales langues parlées :

Français (le huron n'est plus parlé couramment)

Conseil de bande :

Le conseil de bande se compose d'un grand chef et de huit chefs familiaux, élus selon le code de représentation électoral de la Première Nation Huronne - Wendat.

Adresse postale :

Conseil de la Nation Huronne-Wendat
255, rue Chef-Michel-Laveau
WENDAKE QC G0A 4V0

Téléphone : (418) 843-3767
Télécopieur : (418) 842-1108
Courrier électronique : huron_wendat@videotron.ca
Site Internet : www.wendake.com

Hurons-Wendat

Activités économiques par secteur		Public	Communautaire	Privé	Parapublic	
Secteur primaire	Services forestiers	x	0	0	0	
	Carrières et sablières	0	0	x	0	
Secteur secondaire	Aliments	0	0	x	0	
	Cuir et produits connexes	0	0	x	0	
	Bois	0	0	x	0	
	Papier et produits connexes	0	0	x	0	
	Industries manufacturières	0	0	x	0	
	Constructeurs, promoteurs et entrepreneurs généraux	0	0	x	0	
	Entrepreneurs spécialisés	0	0	x	0	
	Services relatifs à la construction	0	0	x	0	
Secteur tertiaire	Transport	0	0	x	0	
	Métaux, articles de quincaillerie, matériaux de construction	0	0	x	0	
	Aliments, boisson, médicaments	0	0	x	0	
	Chaussures, vêtements, tissus, meubles, appareils et accessoires d'ameublements	0	0	x	0	
	Véhicules automobiles, pièces et accessoires, vente et service	0	0	x	0	
	Magasins de marchandise	0	0	x	0	
	Commerce de détail, hors magasin inclus	0	0	x	0	
	Intermédiaires financiers de dépôt	0	0	0	x	
	Crédit à la consommation et aux entreprises	0	0	0	x	
	Intermédiaires d'investissement	0	0	0	x	
	Assurances	0	0	x	x	
	Services aux entreprises	x	x	x	x	
	Services de l'administration fédérale	x	x	0	x	
	Services des administrations locales	0	x	0	0	
	Services d'enseignement	x	x	0	0	
	Services de soins de santé et services sociaux	x	x	0	0	
	Hébergement	x	x	x	0	
	Secteurs en développement	Services de divertissement et de loisirs	x	0	0	0
		Services personnels et domestiques	0	x	x	0
Associations		x	x	0	0	
Autres industries de services		0	0	x	0	

Emploi : Temps plein : 98
Temps partiel : 109
Saisonnier : 37

Éducation : École indienne de Lorette (Ts8taïe)
(préscolaire, primaire)
20, rue de l'Ours
WENDAKE QC G0A 4V0
Téléphone : (418) 842-3740

Fréquentation scolaire 2000-2001					
	École de bande	École provinciale	École privée	École fédérale	Cégep Université
Prémamanuelle :	8	0	9	0	
Maternelle :	10	3	9	0	
Primaire :	41	7	53	0	
Secondaire :	1	20	56	0	
Postsecondaire :					146
Total :	60	30	123	0	146

Population étudiante totale : 372

Population étudiante potentielle âgée entre 5 et 24 ans : 650

Services communautaires :

Protection incendie :
Services policiers :

assurée par la municipalité de Loretteville.
assurés par le corps de police autochtone reconnu en vertu d'une entente tripartite entre le conseil de bande, le gouvernement du Canada et le gouvernement du Québec.

Soins médicaux :
Élimination des ordures :

centre de santé géré par le conseil de bande en vertu d'une entente de transfert avec Santé Canada.
assurée par la Communauté urbaine de Québec.

Principaux équipements collectif:

centre administratif, services éducatifs, centre de prévention, centre sportif, salle communautaire, musée
centre socio-culturel, bureau juridique, église, radio communautaire, centre d'hébergement pour personnes âgées.

Infrastructure :

Aqueduc :
Égouts :
Accès :

approvisionnement assuré par la municipalité de Québec, distribution à domicile assurée par le conseil de bande.
réseaux d'égouts sanitaires et d'égouts pluviaux (municipalité de Québec).

Réseau routier :
Unités de logement :
Électricité :

Wendake est accessible par la route 369 qui rejoint le boulevard Henri IV, à quelques kilomètres à l'ouest, ou par l'autoroute Laurentienne, à l'est.
1 220 mètres de routes en gravier et 9 230 mètres en asphalte.
584
fournie par Hydro-Québec.

Les Malécites

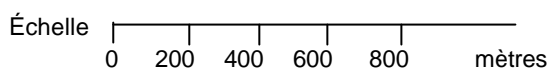
Malécites de Viger.....76



Malécites de Viger



Situation géographique du territoire. Limites tracées à titre indicatif seulement.



Territoire

Réserves de Whitworth et de Cacouna

Circonscription fédérale

Kamouraska - Rivière-du-Loup -Témiscouata

Circonscription provinciale

Rivière-du-Loup

Superficie

Whitworth : 169 hectares

Cacouna : 0,202 hectare

Situation géographique

La réserve de Whitworth est située sur la rive sud du Saint-Laurent, à 30 kilomètres au sud de Rivière-du-Loup.

La réserve de Cacouna se trouve près de la municipalité du même nom.

Population : 712

Hommes : 340

Femmes : 372

Sur le territoire : 2

Hors du territoire : 710

Principales langues parlées :

Français (le malécite n'est plus parlé au Québec).

Conseil de bande :

Le conseil de bande se compose d'un chef et de quatre conseillers, élus selon la coutume locale.

Adresse postale :

Conseil de la Première nation Malécite de Viger

112, avenue de la Grève

Case postale 10

CACOUNA QC G0L 1G0

Téléphone : (418) 867-4618

(418) 860-2393

Télex : (418) 867-3418

Malécites de Viger

Activités économiques par secteur		Public	Communautaire	Privé	Parapublic
Secteur primaire	Pêches et piégeage	0	x	0	0
	Exploitation forestière	0	x	0	0
Secteur tertiaire	Service de divertissement et loisirs	0	x	0	0
Secteurs en développement	Scierie Entreprise forestière Développement touristique				

Emploi :
 Temps plein : 7
 Temps partiel : 1
 Saisonnier : 4

Éducation : Aucune école sur les territoires

Fréquentation scolaire 2000-2001					
	École de bande	École provinciale	École privée	École fédérale	Cégep Université
Prématernelle :	n.d.	n.d.	n.d.	n.d.	
Maternelle :	n.d.	n.d.	n.d.	n.d.	
Primaire :	n.d.	n.d.	n.d.	n.d.	
Secondaire :	n.d.	n.d.	n.d.	n.d.	
Postsecondaire :					31
Total :	n.d.	n.d.	n.d.	n.d.	31

Population étudiante totale : n.d.

Population étudiante potentielle âgée entre 5 et 24 ans : 154

Source : AINC

Services communautaires :

Protection incendie : aucun dispositif sur place.
 Services policiers : assurés par la Sûreté du Québec.
 Soins médicaux : aucune installation sur le territoire. Utilisation des installations provinciales.
 Élimination des ordures : aucun dispositif sur place.
 Principaux équipements collectifs : bureaux administratifs (Cacouna).

Infrastructure :

Aqueduc : aucune installation permanente.
 Égouts : aucune installation permanente.
 Accès : les territoires sont accessibles par l'autoroute 20 (Cacouna) et par la route 185 (Whitworth).
 Réseau routier : aucune installation permanente.
 Unités de logement : aucune installation permanente.
 Électricité : aucune installation permanente.

Les Micmacs

Gesgapegiag.....	80
Gespeg.....	82
Listuguj.....	84



Territoire

Réserve de Gesgapegiag

Circonscription fédérale

Matapédia - Matane

Circonscription provinciale

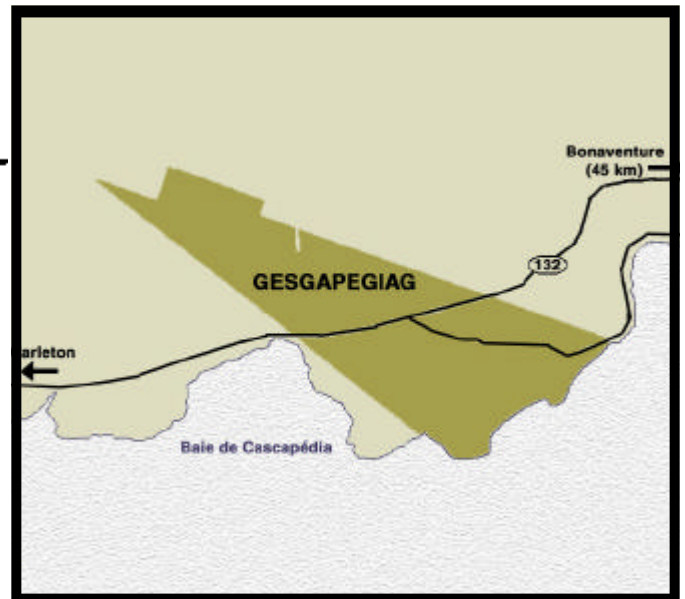
Bonaventure

Situation géographique

La réserve est située à 45 kilomètres à l'ouest de Bonaventure, sur la rive nord de la baie de Caspédia.

Superficie

222 hectares



Situation géographique du territoire. Limites tracées à titre indicatif seulement.

Échelle 0 200 400 600 800 mètres

Population : 1 120

Hommes : 552

Femmes : 568

Sur le territoire : 516

Hors du territoire : 604

Principales langues parlées :

Micmac, anglais

Conseil de bande :

Le conseil de bande se compose d'un chef et de huit conseillers élus selon les modalités prévues par la *Loi sur les Indiens*.

Adresse postale :

Micmacs of Gesgapegiag Band Council

Gesgapegiag Indian Reserve

P.O. Box 1280

MARIA QC G0C 1Y0

Téléphone : (418) 759-3441

Télécopieur : (418) 759-5856

Gesgapegiag

Activités économiques par secteur		Public	Communautaire	Privé	Parapublic	
Secteur primaire	Pêches et piégeage	0	x	x	0	
	Exploitation forestière	0	x	0	0	
	Services forestiers	0	x	0	0	
Secteur secondaire	Constructeurs, promoteurs et entrepreneurs généraux	0	x	x	0	
Secteur tertiaire	Entreposage et emmagasinage	0	x	0	0	
	Aliments, boissons, médicaments	0	0	x	0	
	Chaussures, vêtements, tissus, meubles, appareils et accessoires d'ameublement	0	0	x	0	
	Véhicules automobiles, pièces et accessoires, vente et service	0	0	x	0	
	Services de l'administration fédérale	0	x	0	0	
	Services de l'administration locale	0	x	0	0	
	Services d'enseignement	0	x	0	0	
	Services de soins de santé et des services sociaux	0	x	0	0	
	Hébergement	0	0	x	0	
	Restauration	0	0	x	0	
	Services de divertissement et de loisirs	0	x	0	0	
	Secteurs en développement	Industrie forestière				
		Développement touristique				
Pêche commerciale						
Aquaculture						

Emploi : Temps plein : 35
 Temps partiel : 0
 Saisonnier : 180

Éducation : Wejgwapniag School
 (préscolaire, primaire)
 P.O. Box 1280
 MARIA QC G0C 1Y0
 Téléphone : (418) 759-3422

Fréquentation scolaire 2000-2001					
	École de bande	École provinciale	École privée	École fédérale	Cégep Université
Prémamanuelle :	9	0	0	0	
Maternelle :	17	2	0	0	
Primaire :	61	12	0	0	
Secondaire :	41	25	0	0	
Postsecondaire :					17
Total :	128	39	0	0	17

Population étudiante totale : 184

Population étudiante potentielle âgée entre 5 et 24 ans : 379
 Source : AINC

Services communautaires :

Protection incendie : assurée par le département des incendies de Gesgapegiag.
 Services policiers : assurés par le Service de police reconnu en vertu d'une entente tripartite entre le conseil de bande, le gouvernement du Canada et le gouvernement du Québec.
 Soins médicaux : centre de santé géré par le conseil de bande en vertu d'une entente de transfert avec Santé Canada.
 Élimination des ordures : assurée par la municipalité de New-Richmond.
 Principaux équipements collectifs : centre récréatif, église, patinoire extérieure, terrain de baseball, sentiers récréatifs multisaisonniers.

Infrastructure :

Aqueduc : distribution à domicile, réservoir, puits communautaires, traitement partiel de l'eau.
 Égouts : réseaux d'égouts sanitaires et d'égouts pluviaux, étang aéré.
 Accès : la réserve est accessible par la route 132.
 Réseau routier : 3 310 mètres de routes en gravier et 4 690 mètres en asphalte.
 Unités de logement : 142
 Électricité : fournie par Hydro-Québec.

Territoire
Aucun

Circonscription fédérale
Gaspé - Bonaventure -
Îles-de-la-Madeleine

Circonscription provinciale
Gaspé

Situation géographique

Les membres de la bande résident à proximité de Gaspé. Aucun territoire n'est réservé à l'usage de la bande.

Superficie

Ne s'applique pas



Aucun territoire n'est réservé
à l'usage de la bande.

Population : 480

Hommes :	220
Femmes :	260
Sur le territoire :	0
Hors du territoire :	480

Principales langues parlées :

Français, anglais

Conseil de bande :

Le conseil de bande se compose d'un chef et de sept conseillers élus selon la coutume locale.

Adresse postale :

La Nation Micmac de Gespeg
783, boul. Pointe-Navarre
Case postale 69
FONTENELLE QC G4X 6V2
Téléphone : (418) 368-6005
Télécopieur : (418) 368-1272

Activités économiques par secteur		Public	Communautaire	Privé	Parapublic
Secteur primaire	Pêche et piégeage	0	x	0	0
Secteur secondaire	Constructeurs, promoteur et entrepreneurs généraux	0	0	x	0
	Construction lourde et industrielle	0	0	x	0
	Entrepreneurs spécialisés	0	0	x	0
	Services relatifs à la construction	0	0	x	0
Secteur tertiaire	Produits divers, commerce de gros	0	0	x	0
	Magasins de marchandise	0	0	x	0
Secteurs en développement	Transformation du bois				
	Agriculture				

Emploi : Données non disponibles

Éducation : Aucune école sur le territoire

Fréquentation scolaire 2000-2001					
	École de bande	École provinciale	École privée	École fédérale	Cégep Université
Prématornelle :	n.d.	n.d.	n.d.	n.d.	
Maternelle :	n.d.	n.d.	n.d.	n.d.	
Primaire :	n.d.	n.d.	n.d.	n.d.	
Secondaire :	n.d.	n.d.	n.d.	n.d.	
Postsecondaire :					33
Total :	n.d.	n.d.	n.d.	n.d.	33

Population étudiante totale : n.d.

Population étudiante potentielle âgée entre 5 et 24 ans : 154

Source : AINC

Services communautaires :

Protection incendie : ne s'applique pas.
 Services policiers : assurés par la Sûreté du Québec.
 Soins médicaux : aucune installation sur le territoire. Utilisation des installations provinciales.
 Élimination des ordures : ne s'applique pas.
 Principaux équipements collectifs : ne s'applique pas.

Infrastructure :

Aqueduc : ne s'applique pas.
 Égouts : ne s'applique pas.
 Accès : la route 132 mène à Gaspé.
 Réseau routier : ne s'applique pas.
 Unités de logement : ne s'applique pas.
 Électricité : ne s'applique pas.

Territoire

Réserve de Listuguj

Circonscription fédérale

Matapédia - Matane

Circonscription provinciale

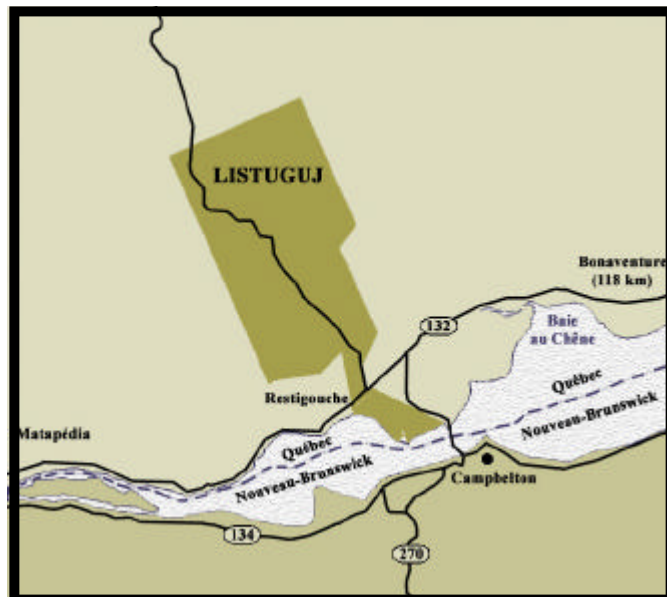
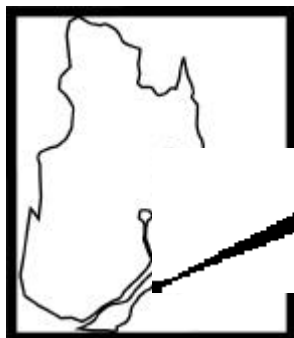
Bonaventure

Situation géographique

La réserve est située à 118 kilomètres au sud-ouest de Bonaventure, sur la rive nord de la rivière Ristigouche.

Superficie

4016 hectares



Situation géographique du territoire. Limites tracées à titre indicatif seulement.

Échelle 0 1 250 2 500 3 750 5 000 mètres

Population : 3 059

Hommes :	1 451
Femmes :	1 608
Sur le territoire :	1 710
Hors du territoire :	1 349

Principales langues parlées :

Micmac, anglais

Conseil de bande :

Le conseil de bande se compose d'un chef et de douze conseillers élus selon les modalités prévues par la *Loi sur les Indiens*.

Adresse postale :

Listuguj Mi'gmaq Government
17 Riverside West Street
P.O. Box 298
LISTUGUJ QC G0C 2R0

Téléphone : (418) 788-2136
Télécopieur : (418) 788-2058
Courrier électronique : info@listuguj.com
Site Internet : www.listuguj.com

Listuguj

Activités économiques par secteur		Public	Communautaire	Privé	Parapublic	
Secteur primaire	Pêches et piégeage	0	0	0	x	
	Exploitation forestière	0	0	0	x	
	Services forestiers	0	x	0	0	
	Carrières et sablières	0	0	x	0	
Secteur secondaire	Aliments	0	0	x	0	
	Cuir et produits connexes	0	0	x	0	
	Habillement	0	0	x	0	
	Meuble et articles d'ameublement	0	0	x	0	
	Machinerie	0	0	0	x	
	Constructeurs, promoteurs et entrepreneurs généraux	0	0	0	x	
	Construction lourde et industrielle	0	x	0	0	
	Service relatifs à la construction	0	x	0	0	
Secteur tertiaire	Transport	0	0	0	x	
	Entreposage et emmagasinage	0	x	0	0	
	Communication	0	0	0	x	
	Produits alimentaires, boissons, médicaments et tabac	0	0	x	0	
	Vêtement et mercerie	0	0	x	0	
	Véhicules automobiles, pièces et accessoires	0	0	x	0	
	Métaux, articles de quincaillerie, matériaux de construction	0	0	x	0	
	Chaussures, vêtements, tissus, meubles, appareils et accessoires d'ameublement	0	0	x	0	
	Véhicules automobiles, pièces et accessoires, vente et service	0	x	0	0	
	Crédit à la consommation et aux entreprises	0	x	0	0	
	Services aux entreprises	0	x	0	0	
	Services des administrations provinciales et territoriales	0	x	0	0	
	Services des administrations locales	0	x	0	0	
	Services d'enseignement	0	x	0	0	
	Services de soins de santé et des services sociaux	0	0	x	0	
	Restauration	0	0	0	0	
	Secteurs en développement	Projet littoral				
		Centre de formation				
		Terrains de jeux				
		dans le centre pour les jeunes				

Emploi : Temps plein : 155
Temps partiel : 0
Saisonnier : 300

Éducation : Listuguj Education Complex Alaqsite'w Gitpu School
1 Riverside West Street 18 Caplin Road
P.O. Box 298 LISTUGUJ QC G0C 2R0
LISTUGUJ QC G0C 2R0 Téléphone : (418) 788-3101
Téléphone : (418) 788-2248

Fréquentation scolaire 2000-2001					
	École de bande	École provinciale	École privée	École fédérale	Cégep Université
Prémamanuelle :	33	0	0	0	
Maternelle :	29	1	0	0	
Primaire :	199	23	0	0	
Secondaire :	46	144	0	0	
Postsecondaire :					121
Total :	307	168	0	0	121

Population étudiante totale : 596

Population étudiante potentielle âgée entre 5 et 24 ans : 982

Services communautaires :

Protection incendie : assurée par le service d'incendie du conseil de bande.
Services policiers : assurés par le corps de police autochtone reconnu en vertu d'une entente tripartite entre le conseil de bande, le gouvernement du Canada et le gouvernement du Québec
Soins médicaux : centre de santé géré par le conseil de bande en vertu d'une entente de transfert avec Santé Canada.
Élimination des ordures : site d'enfouissement.
Principaux équipements collectifs : radio communautaire, salle paroissiale et musée, centre communautaire, garderie.

Infrastructure :

Aqueduc : distribution à domicile, réservoir, puits communautaire.
Égouts : réseaux d'égouts sanitaires et d'égouts pluviaux.
Accès : la réserve est accessible par la route 132.
Réseau routier : 15 440 mètres de routes en gravier et 6 110 mètres en asphalte.
Unités de logement : 558
Électricité : fournie par Hydro-Québec.