




Indian and Northern  
Affairs Canada

Affaires indiennes  
et du Nord Canada



Canada

**REQUEST FORM  
REGISTERED INDIAN POPULATION BY SEX AND RESIDENCE 1999**

**AVIS DE RENOUVELLEMENT  
POPULATION INDIENNE INSCRITE SELON LE SEXE ET LA RÉSIDENCE 1999**

Return to:

Retourner à:

First Nations and Northern Statistics  
Corporate Information Management Directorate  
Indian and Northern Affairs Canada  
Room 530  
10 Wellington Street  
Ottawa, Ontario  
K1A 0H4

Statistiques sur les Premières Nations et sur le Nord  
Direction de la gestion de l'information ministérielle  
Affaires indiennes et du Nord Canada  
Pièce 530  
10, rue Wellington  
Ottawa (Ontario)  
K1A 0H4

FAX: (819) 953-6010  
E-mail address: [instat@inac.gc.ca](mailto:instat@inac.gc.ca)  
Web Site: [www.inac.gc.ca](http://www.inac.gc.ca)

Télécopieur: (819) 953-6010  
Adresse électronique: [instat@inac.gc.ca](mailto:instat@inac.gc.ca)  
Site Web: [www.inac.gc.ca](http://www.inac.gc.ca)

Please make the following changes:

Veillez faire les changements suivants:

- |  |  |
|--|--|
| <input type="radio"/> Redirect to new subscriber (section A) | <input type="radio"/> Faire suivre au nouveau souscripteur (section A)   |
| <input type="radio"/> Change of address (section A)          | <input type="radio"/> Changement d'adresse (section A)                   |
| <input type="radio"/> Discontinue subscription (section A)   | <input type="radio"/> Cesser la souscription (section A)                 |
| <input type="radio"/> Request additional data (section B)    | <input type="radio"/> Demande d'informations supplémentaires (section B) |
| <input type="radio"/> See comments below (section B)         | <input type="radio"/> Voir les remarques ci-dessous (section B)          |

**IF THERE ARE NO CHANGES TO YOUR ADDRESS, PLEASE COMPLETE SECTION A. YOUR NAME WILL BE REMOVED FROM OUR MAILING LIST IF WE DO NOT RECEIVE THIS COMPLETED FORM .**

**S'IL N'Y A AUCUN CHANGEMENT À VOTRE ADRESSE, S.V.P., COMPLÉTEZ LA SECTION A. VOTRE NOM SERA RAYÉ DE NOTRE LISTE DE DIFFUSION SI NOUS NE RECEVONS PAS CE FORMULAIRE DÛMENT REMPLI.**

<b>SECTION A</b>	Existing Address Coordonnées	New Address Nouvelles coordonnées
Name/Nom:		
Title/Titre:		
Address/adresse:		
Tel./tél.:		
E-mail address: Adresse électronique:		
No. of copies required: Nombre d'exemplaires demandés:		
<b>SECTION B</b> Comments: Commentaires:		

# Registered Indian Population by Sex and Residence 1998

# Population indienne inscrite selon le sexe et la résidence 1998

Information Management Branch

Direction générale de la gestion de l'information

Department of Indian Affairs and  
Northern Development  
March 1999

Ministère des Affaires indiennes et du  
Nord canadien  
Mars 1999

Published under the authority of the  
Honourable Jane Stewart, P.C., M.P.,  
Minister of Indian Affairs and  
Northern development  
Ottawa, 1999

Publié avec l'autorisation de  
l'honorable Jane Stewart, c.p., députée,  
Ministre des Affaires indiennes  
et du Nord canadien  
Ottawa, 1999

QS-3606-000-BB-A1  
Catalogue No. R31-3/1998  
ISBN 0-662-64137-X

QS-3606-000-BB-A1  
N<sup>o</sup> de catalogue: R31-3/1998  
ISBN 0-662-64137-X

© Minister of Public Works and Government  
Services Canada

© Ministre des Travaux publics et  
Services gouvernementaux Canada



## ACKNOWLEDGEMENTS

This publication was prepared by Susane Lizotte with the assistance of Katherine Gofton and David Dahm, corporate Information Management Directorate and in collaboration with the Indian Registration and Band Lists Directorate (IRBL), Lands and Trust Services.

Should you require clarification or additional population statistics, please call (819) 953-9999, or e-mail [instat@inac.gc.ca](mailto:instat@inac.gc.ca). This publication is also accessible through our internet site, under Publications at: [www.inac.gc.ca](http://www.inac.gc.ca).

## RECONNAISSANCES

Cette publication a été préparée par Susane Lizotte avec l'aide de Katherine Gofton et David Dahm, de la Direction de la gestion de l'information ministérielle, et en collaboration avec la Direction de l'inscription des Indiens et des listes des bandes (DILB), Services fonciers et fiduciaires.

Si vous avez besoin de clarifications ou de statistiques additionnelles sur la population, veuillez composer le (819) 953-9999 ou, par courrier électronique, [instat@inac.gc.ca](mailto:instat@inac.gc.ca). Vous pouvez accéder à cette publication par l'intermédiaire de notre site Internet, sous Publications à: [www.inac.gc.ca](http://www.inac.gc.ca).



**TABLE OF CONTENTS**  
-  
**TABLE DES MATIÈRES**

Introduction . . . . .	vii
Data Organization Organisation des données . . . . .	vii
Definitions of Types of Residence Définitions des types de résidence . . . . .	viii
Note to users À l'intention des lecteurs . . . . .	ix
Source of Data Source des données . . . . .	x
Administrative Changes: Indian Register 1998 Modifications administratives: Registre des Indiens 1998 . . . . .	xiii
<b><u>Summary Statistics - Statistiques sommaires</u></b>	
Registered Indian Population by Region and Type of Residence, December 31, 1998 Population indienne inscrite selon la région et le type de résidence au 31 décembre 1998 . . . . .	xv
Registered Indian Population by Type of Residence, December 31, 1980-1997 Population indienne inscrite selon le type de résidence au 31 décembre 1980-1997 . . . . .	xvi
The Twenty Largest Bands in Canada, December 31, 1998 Les vingt bandes les plus peuplées au Canada au 31 décembre 1998 . . . . .	xvii
Registry Groups in Canada by Size, December 31, 1998 Groupes d'enregistrement au Canada selon la taille au 31 décembre 1998 . . . . .	xviii
Registered Indian Population, Total On and Off Reserve by Age and Sex, December 31, 1998 Population indienne inscrite, total dans les réserves et hors des réserves, selon l'âge et le sexe, au 31 décembre 1998	
Canada/All Regions - Canada/Toutes les régions . . . . .	xx
Atlantic Region - Région de l'Atlantique . . . . .	xxii
Quebec Region - Région du Québec . . . . .	xxiv
Ontario Region - Région de l'Ontario . . . . .	xxvi
Manitoba Region - Région du Manitoba . . . . .	xxviii
Saskatchewan Region - Région de la Saskatchewan . . . . .	xxx
Alberta Region - Région de l'Alberta . . . . .	xxxii
British Columbia Region - Région de la Colombie-Britannique . . . . .	xxxiv
Yukon Region - Région du Yukon . . . . .	xxxvi

Northwest Territories Region - Région des Territoires du Nord-Ouest . . . . .	xxxviii
---	---------

**Detailed Tables - Tableaux détaillés**

Registered Indian Population by Sex and Type of Residence by Group, Responsibility  
Centre and Region, December 31, 1998  
Population indienne inscrite selon le sexe et le type de résidence, selon  
le groupe, le centre de responsabilité et la région, 31 décembre 1998

Region - Région

Canada/All Regions - Canada/Toutes les régions . . . . .	1
Atlantic - Atlantique . . . . .	3
Quebec - Québec . . . . .	9
Ontario . . . . .	19
Manitoba . . . . .	45
Saskatchewan . . . . .	55
Alberta . . . . .	69
British Columbia - Colombie-Britannique . . . . .	77
Yukon . . . . .	109
Northwest Territories - Territoires du Nord-Ouest . . . . .	113



## **INTRODUCTION**

The Department of Indian Affairs and Northern Development (DIAND) is required by the *Indian Act* (Chapter I, Section 5 (1)) to record in the **Indian Register** the names of individuals who are registered under the Act. The Indian Registry System (IRS) is a database which records individuals' name and a range of non-statutory data. The *Registered Indian Population by Sex and Residence* describes the IRS population as recorded at December 31, 1998. Descriptive statistics are developed from the IRS that include sex, age, residence, registry group, responsibility centre and region.

## **DATA ORGANIZATION**

Data are organized in two broad sections. The first section provides summary statistics that includes age and gender distribution and residency comparisons for all regions and Canada. The second section presents detailed information for each registry group arranged by sex, residence, responsibility centre and region. Registry groups are listed in alphabetical order within each responsibility centre. The registry group number is given next to the registry group name (see page xi for the definition of registry group).

## **INTRODUCTION**

En vertu de la *Loi sur les Indiens* (chapitre I, paragraphe 5 (1)), le ministère des Affaires indiennes et du Nord canadien (MAINC) est tenu d'inscrire au **Registre des Indiens** le nom des individus inscrits conformément à la Loi. Le Système d'inscription des Indiens (SII) est une base de données contenant le nom des individus inscrits et une série de données supplémentaires. La *Population indienne inscrite selon le sexe et la résidence* décrit la population du SII telle qu'inscrite au 31 décembre 1998. Des statistiques descriptives sont compilées à partir du SII, telles le sexe, l'âge, la résidence, le groupe d'enregistrement, le centre de responsabilité et la région.

## **ORGANISATION DES DONNÉES**

Les données sont divisées en deux sections principales. La première porte sur des statistiques sommaires ayant trait à la distribution selon l'âge, le sexe et le type de résidence pour toutes les régions et le Canada. La deuxième section comprend des informations détaillées sur chaque groupe d'enregistrement, selon le sexe, la résidence, le centre de responsabilité et la région. Les groupes d'enregistrement sont en ordre alphabétique par centre de responsabilité. Le numéro de groupe d'enregistrement apparaît à côté du nom du groupe (voir page xi pour la définition de groupe d'enregistrement).

**DEFINITION OF TYPES OF RESIDENCE**

1. On Reserve (Own Band)  
  
Indian Register individuals who are band members or who are descendants from members of a band who are residing on reserves, on Category 1A\* and Category 1A-N\* lands, or on Sechelt\* lands set aside for their band.
2. On Reserve (Other Band)  
  
Indian Register individuals who are band members or who are descendants from members of a band who are residing on reserves, on Category 1A\* and Category 1A-N\* lands, or on Sechelt\* lands set aside for other bands.
3. On Crown Land (Own Band)  
  
Indian Register individuals who are band members or who are descendants from members of a band who are residing on Crown land in a community administered by their band.
4. On Crown Land (Other Band)  
  
Indian Register individuals who are band members or who are descendants from members of a band who are residing on Crown land in a community administered by other bands.

\* "...Category 1A... for the exclusive use and benefit of a Cree band,..."  
 "...1A-N land...for the exclusive use and benefit of the Indian Act Naskapis de Schefferville band,..."  
 Source: *Naskapi (of Quebec) Act. (James Bay and Northern Quebec Agreement)*  
 Sechelt lands: *Sechelt Indian Band Self-Government Act, 1986*

**DÉFINITION DES TYPES DE RÉSIDENCE**

1. Dans une réserve (propre bande)  
  
Au Registre des Indiens, les membres d'une bande ou leurs descendants qui résident dans des réserves, sur des terres de catégories 1A\* et 1A-N\* ou sur des terres secheltes\* réservées à leur bande.
2. Dans une réserve (autre bande)  
  
Au Registre des Indiens, les membres d'une bande ou leurs descendants qui résident dans des réserves, sur des terres de catégories 1A\* et 1A-N\* ou sur des terres secheltes\* réservées à d'autres bandes.
3. Sur une terre de la Couronne (propre bande)  
  
Au Registre des Indiens, les membres d'une bande ou leurs descendants qui résident sur une terre de la Couronne dans une collectivité administrée par leur bande.
4. Sur une terre de la Couronne (autre bande)  
  
Au Registre des Indiens, les membres d'une bande ou leurs descendants qui résident sur une terre de la Couronne dans une collectivité administrée par d'autres bandes.

\* "...catégorie 1A... à l'usage et au bénéfice exclusifs d'une bande crie..."  
 "...catégorie 1A-N... à l'usage et au bénéfice exclusifs de la bande antérieure des Naskapis de Schefferville,..."  
 Source: *Loi sur les Cris et les Naskapis du Québec. (Convention de la Baie James et du Nord québécois)*  
 Terres secheltes: *Loi sur l'autonomie gouvernementale de la bande indienne sechelte, 1986*

5. On Crown Land (No Band)

Indian Register individuals who are band members or who are descendants from members of a band who are residing on Crown land in a community not administered by any specific band.

6. Off Reserve

Indian Register individuals who are band members or who are descendants from members of a band who are residing neither on reserve nor on Crown land.

### Distinction between the words “Band” and “Reserve”

As a descriptive term, **band**\* simply refers to a “...body of Indians...”.

A **reserve**\*: “...(a) means a track of land, the legal title to which is vested in Her Majesty, that has been set apart by Her Majesty for the use and benefit of a band, ...”

At the time of the writing of this document, there are 2,497 reserves in Canada.

### NOTE TO USERS

By design, the Indian Register is meant to record individual names in accordance with specific sub-sections of the *Indian Act*. The Indian Register does not include all persons who are entitled to be registered according to the *Indian Act*. It covers only those who have applied to be registered and whose entitlement has been verified. Therefore, data from the IRS may not fully meet the requirements of some statistical activities (e.g. demographic projections, migration patterns).

\*Source: *Indian Act*

5. Sur une terre de la Couronne (aucune bande)

Au Registre des Indiens, les membres d’une bande ou leurs descendants qui résident sur une terre de la Couronne dans une collectivité qui n’est administrée par aucune bande.

6. Hors réserve

Au Registre des Indiens, les membres d’une bande ou leurs descendants qui ne résident ni dans une réserve ni sur une terre de la Couronne.

### Distinction entre les mots “Bande” et “Réserve”

Une **bande**\* est un “...groupe d’Indiens...”.

Une **réserve**\* est: “...parcelle de terrain dont Sa Majesté est propriétaire et qu’elle a mise de côté à l’usage et au profit d’une bande...”

Au moment de la rédaction de ce document, il y a 2 497 réserves au Canada.

### À L’INTENTION DES LECTEURS

Le Registre des Indiens a pour objet de contenir les noms individuels en vertu de la *Loi sur les Indiens*. Le Registre des Indiens ne contient pas le nom de toutes les personnes ayant le droit d’être inscrites en vertu de la *Loi sur les Indiens*. Il ne contient que le nom des personnes qui ont fait une demande d’inscription et dont les droits ont été certifiés. Conséquemment, les données du SII pourraient ne pas satisfaire les exigences de certaines activités statistiques (p.ex.: projections démographiques, caractéristiques sur la migration).

\*Source: *Loi sur les Indiens*

There is a reporting lag between the occurrence of a given life event and its being reported and recorded for updating of the Indian Register. This means that events occurring prior to December 31, 1998 may not be reflected in the Indian Register as documented on December 31, 1998. The following examples illustrate this concept:

1. Infants entitled to be registered at birth may not be registered by the December 31st reporting date. Parents often do not report the birth until a later year. It is estimated that of all births reported in 1998, 70 percent had actually occurred prior to 1998.
2. Individuals can remain on the Indian Register for some time after they are deceased. A certificate of death or a confirmation of presumed death is normally required to remove a name from the Indian Register.
3. Residency codes are typically updated when a life event is reported, although some bands do it more frequently.

#### **SOURCE OF DATA**

Individuals are considered Registered Indians if their names appear on the Indian Register. Names are added or deleted from the Indian Register based on legal sources of information such as provincial birth or death certificates.

The addition or removal of a name to or from any part of the Indian Register is approved by the Registrar as set out in the Indian Act.

Il y a un délai entre le moment où un événement se produit, est déclaré et subséquemment documenté et la mise à jour du Registre des Indiens. Il est donc possible que certains événements qui se sont produits avant le 31 décembre 1998 ne soient pas inscrits au Registre des Indiens tels que documentés au 31 décembre 1998. Les exemples suivants illustrent ce concept:

1. Les nouveaux-nés ayant droit à l'inscription au moment de leur naissance peuvent n'être pas inscrits au 31 décembre. Souvent, les parents ne déclarent la naissance de leur enfant que quelques années plus tard. Il est estimé, que de toutes les naissances inscrites en 1998, 70 pourcent ont eu lieu avant 1998.
2. Le nom de personnes décédées ne sont rayés du Registre des Indiens que lorsque le MAINC est avisé officiellement des décès. Un certificat de décès ou une confirmation de décès présumé est normalement nécessaire pour rayer un nom du Registre des Indiens.
3. Les codes de résidence ne sont normalement mis à jour que lorsqu'un événement est inscrit, malgré que certaines bandes font une mise à jour plus fréquemment.

#### **SOURCE DES DONNÉES**

Des individus sont considérés comme des Indiens inscrits lorsque leurs noms apparaissent au Registre des Indiens. Les noms sont ajoutés au Registre des Indiens ou en sont rayés à partir de sources légales d'information, par exemple les certificats provinciaux de naissance ou de décès.

L'addition ou la suppression d'un nom au Registre des Indiens doit être approuvée par le Registraire, conformément à la Loi sur les Indiens.

**The following concepts may affect interpretation and utility**

1. Data in the detailed tables are presented by registry group. A registry group is an administrative term applied to a group of Indian Register individuals who have membership in a particular Indian band, or, are descendants from members of that band. A band usually relates to only one registry group except in the following three cases: Six Nations of the Grand River band in the Ontario Region consists of 13 registry groups (pg.xvii); Stoney band in the Alberta Region consists of 3 registry groups, Stoney (Chiniki), Stoney (Wesley) and Stoney (Bears paw); and the Champagne and Aishihik First Nations band in the Yukon Region consists of two registry groups (Aishihik and Champagne). The registry groups related to these bands are noted in the detailed tables.
2. Affiliation of an individual with a particular registry group in the Indian Registration System is based on ancestry and may not equate to local band membership rules. Bands may choose to legally take control of their membership rules in accordance with Section 10 of the *Indian Act*. There are currently **234** bands who have done so. Membership may be determined by other than the *Indian Act*, such as the *Cree-Naskapi (of Quebec) Act* (9 bands), the *Sechelt Indian Band Self-Government Act* (1 band) and the *Yukon First Nations Self-Government Act* (5 bands). The statistics in this publication report the number of individuals who are registered with a registry group and make no statement as to whether or not they are band members.

**Les points suivants peuvent modifier l'interprétation et l'utilisation**

1. Les données dans les tableaux détaillés sont présentées par groupe d'enregistrement. Un groupe d'enregistrement est un terme administratif relatif à un groupe d'individus inscrits au Registre des Indiens, membres d'une bande indienne ou qui en sont les descendants. Une bande relève habituellement d'un seul groupe d'enregistrement, sauf dans les trois cas suivants: la bande de "Six-Nations of the Grand River" en Ontario est constituée de 13 groupes d'enregistrement (page xvii); la bande de Stoney en Alberta est constituée de trois groupes d'enregistrement, Stoney (Chiniki), Stoney (Wesley) et Stoney (Bears paw); et les Premières nations de Champagne et de Aishihik dans la région du Yukon comprend deux groupes d'enregistrement, Aishihik et Champagne. Les groupes d'enregistrement reliés à ces bandes sont mentionnés dans les tableaux détaillés.
2. L'affiliation d'un individu à un groupe d'enregistrement dans le système d'inscription des Indiens est basée sur la descendance et peut avoir très peu de relation avec les règles d'appartenance de la bande locale. Les bandes peuvent exercer leur droit d'implanter leurs règles d'appartenance en vertu de l'article 10 de la *Loi sur les Indiens*. Présentement, **234** bandes l'ont fait. L'inscription peut aussi être déterminée par d'autres lois que la *Loi sur les Indiens*, telle que *Les Cris et les Naskapis du Québec* (9 bandes), *l'Autonomie gouvernementale de la bande indienne Sechelte* (1 bande) et *l'Autonomie gouvernementale des Premières Nations du Yukon* (5 bandes). Les statistiques de cette publication tiennent compte des individus inscrits dans un groupe d'enregistrement sans tenir compte de leur appartenance à une bande.

3. Only the counts for residence codes 1 and 3 identify the location of individuals. The counts for residence codes 2, 4, 5 and 6 do not indicate that the individuals reside in that particular region necessarily.

3. Seuls les comptes des codes de résidence 1 et 3 indiquent le lieu de résidence des individus. Les comptes des codes de résidence 2, 4, 5 et 6 n'indiquent pas nécessairement le lieu de résidence des individus.

**ADMINISTRATIVE CHANGES - INDIAN REGISTER 1998**  
**MODIFICATIONS ADMINISTRATIVES - REGISTRE DES INDIENS 1998**

1997 Groups Affected per Region Groupes visés par région en 1997	1998 Name Change per Region Modification du nom par région en 1998
<b>Quebec Region / Région du Québec</b>	
Abitibiwinni (301-055)	Conseil de la Première Nation Abitibiwinni
<b>Ontario Region / Région de l'Ontario</b>	
Chippewas of Nawash (478-122) Cockburn Island (411-173) Golden Lake (479-163)	Chippewas of Nawash First Nation Zhiibaahaasing First Nation Algonquins of Pikwakanagan
<b>Manitoba Region / Région du Manitoba</b>	
Sioux Valley (501-290)	Sioux Valley Dakota Nation
<b>Saskatchewan Region / Région de la Saskatchewan</b>	
Sweet Grass (691-348) Yellowquill (691-376)	Sweetgrass Yellow Quill
<b>British Columbia Region / Région de la Colombie-Britannique</b>	
Broman Lake (921-725) Cowichan Lake (923-643) Fort Nelson (921-543) Kyuquot (923-638) Lillooet (922-593) Nanaimo (923-648) Songhees (923-656) Sooke (923-657) Stony Creek (921-615) Tanakteuk (923-635) Tlowitsis-Mumtagila (923-637)	Wet'suwet'en First Nation Lake Cowichan First Nation Fort Nelson First Nation Ka:'yu:'k't'h' / Che:K:tlles7et'h T'it'kit Snuneymuxw First Nation Songhees First Nation T'Sou-ke First Nation Saik'uz First Nation Da'naxda'xw First Nation Tlowitsis Tribe
<b>Yukon Region / Région du Yukon</b>	
Little Salmon Carmacks First Nation (801-492) Na-cho Ny'A'k-Dun (801-495) Kwanlin Dun First Nation (Divided/divisée) (801-500) Vuntut Gwitchin Tribal Council (801-508)	Little Salmon / Carmacks First Nation First Nation of Nacho Nyak Dun Kwanlin Dun First Nation Ta'an Kwach'an Vutnut Gwitchin First Nation
<b>Northwest Territories Region / Région des Territoires du Nord-ouest</b>	
Liidli Koe First Nation (191-757)	Liidlii Kue First Nation

**SUMMARY STATISTICS**

**STATISTIQUES SOMMAIRES**





**Registered Indian Population by Region and Type of Residence, December 31, 1998**  
**Population indienne inscrite selon la région et le type de résidence au 31 décembre 1998**

Region Région	No. of Bands Nombre de bandes	Population a + b + c	On Reserve Sur réserve			On Crown Land Sur une terre de la Couronne				Off Reserve Hors réserve (c) 6
			Own Band Propre bande 1	Other Band Autre bande 2	(a) Total 1 + 2	Own Band Propre bande 3	Other Band Autre bande 4	No Band Aucune bande 5	(b) Total 3 + 4 + 5	
Atlantic Atlantique	31	25,186	16,045	398	16,443	0	0	24	24	8,719
Quebec Québec	39	61,026	41,196	561	41,757	1,153	17	8	1,178	18,091
Ontario *	126	146,113	70,478	2,013	72,491	2,153	59	87	2,299	71,323
Manitoba	61	100,527	63,616	656	64,272	623	0	1,186	1,809	34,446
Saskatchewan	70	100,719	46,961	3,154	50,115	1,531	2	181	1,714	48,890
Alberta *	43	80,390	49,101	1,606	50,707	1,936	153	581	2,670	27,013
British Columbia Colombie-Britannique	197	106,370	50,633	4,338	54,971	653	18	166	837	50,562
Yukon *	16	7,433	643	53	696	2,817	286	0	3,103	3,634
Northwest Territories Territoires du Nord-ouest	26	14,650	207	12	219	10,197	218	7	10,422	4,009
Canada	609	642,414	338,880	12,791	351,671	21,063	753	2,240	24,056	266,687

\* See page xi for band / registry group affiliation

\* Voir page xi pour la liste des groupes d'enregistrement affiliés à une bande

**Registered Indian Population by Type of Residence December 31, 1980 - 1997**  
**Population indienne inscrite selon le type de résidence au 31 décembre 1980 - 1997**

Year Année	No. of Bands Nombre bandes	Population a + b + c	On Reserve Sur réserve			On Crown Land Sur une terre de la Couronne				Off Reserve (c) Hors réserve 6
			Own Band Propre bande 1	Other Band Autre bande 2	(a) Total 1 + 2	Own Band Propre bande 3	Other Band Autre bande 4	No Band Aucune bande 5	(b) Total 3 + 4 + 5	
1980	575	316,737	198,268	1,907	200,175	13,506	460	9,517	23,483	93,079
1981	576	323,782	200,992	2,525	203,517	13,040	611	10,324	23,975	96,290
1982	577	332,178	207,102	3,677	210,779	13,414	1,120	10,327	24,861	96,538
1983	578	341,968	214,408	3,709	218,117	13,692	1,125	10,622	25,439	98,412
1984	581	348,809	219,445	3,724	223,169	13,648	1,124	10,767	25,539	100,101
1985	592	360,241	224,345	4,172	228,517	18,871	1,097	7,211	27,179	104,545
1986	592	387,829	230,977	4,665	235,642	19,822	1,179	7,544	28,545	123,642
1987	592	415,898	237,435	5,402	242,837	17,117	1,317	7,203	25,637	147,424
1988	593	443,884	247,240	6,834	254,074	12,778	1,110	5,804	19,692	170,118
1989	596	466,337	252,969	7,791	260,760	16,496	610	1,805	18,911	186,666
1990	601	490,178	264,842	9,150	273,992	16,815	647	1,750	19,212	196,974
1991	603	511,791	274,829	9,820	284,649	17,406	639	2,065	20,110	207,032
1992	604	533,461	285,077	9,955	295,032	18,054	693	1,884	20,631	217,798
1993	605	553,316	294,895	10,352	305,247	18,600	639	1,958	21,197	226,872
1994	607	573,657	303,898	10,945	314,843	19,077	658	2,065	21,800	237,014
1995	608	593,050	314,058	11,395	325,453	19,676	720	2,070	22,466	245,131
1996	609	610,874	319,127	12,162	331,289	20,211	738	2,131	23,080	256,505
1997	608	627,435	329,431	12,394	341,825	21,049	733	2,199	23,981	261,629

**The Twenty Largest Bands in Canada, December 31, 1998**  
**Les vingt bandes les plus peuplées au Canada au 31 décembre 1998**

Band - Bande	Region / Région	Indian Register Population Population du Registre des Indiens
Six Nations of the Grand River (479-121) <sup>1</sup>	Ontario	19,894
Mohawks of Akwesasne (479-159)	Ontario	9,046
Blood (700-435)	Alberta	8,689
Kahnawake (373-070)	Quebec /Québec	8,649
Saddle Lake (731-462)	Alberta	7,261
Mohawks of the Bay of Quinte (479-164)	Ontario	6,768
Lac La Ronge (691-353)	Saskatchewan	6,757
Peguis (501-269)	Manitoba	6,703
Peter Ballantyne Cree Nation (691-355)	Saskatchewan	6,444
Wikwemikong (411-175)	Ontario	6,153
Fort Alexander (501-262)	Manitoba	5,579
Samson (700-444)	Alberta	5,448
Cross Lake First Nation (501-276)	Manitoba	5,349
Bigstone Cree Nation (700-458)	Alberta	5,321
Norway House Cree Nation (501-278)	Manitoba	5,200
Siksika Nation (700-430)	Alberta	5,014
Oneida Nation of the Thames (479-169)	Ontario	4,494
Montagnais du Lac St-Jean (377-076)	Quebec / Québec	4,431
Sandy Bay (501-283)	Manitoba	4,279
Nisichawayasihk Cree Nation (501-313)	Manitoba	4,206

---

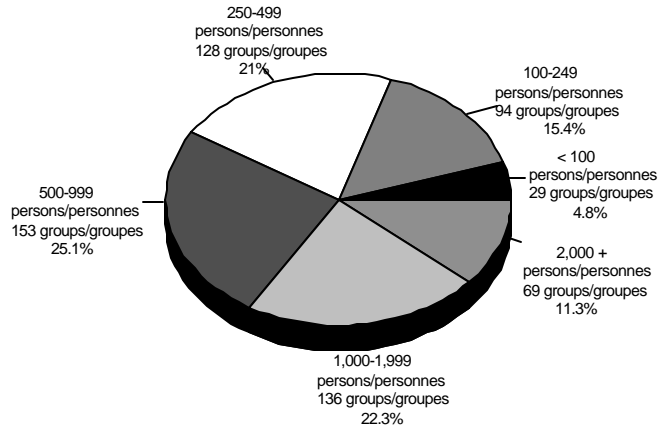
<sup>1</sup>Six Nations of the Grand River Band consists of the following 13 registry groups:

La bande Six Nations of the Grand River comprend les 13 groupes d'enregistrement suivants:

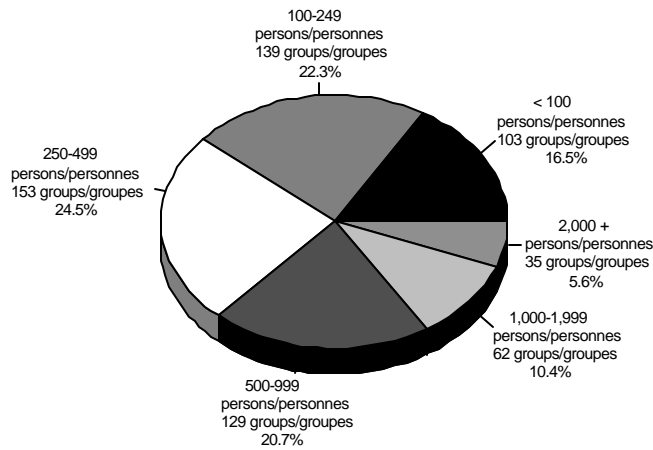
Bay of Quinte Mohawk, Bearfoot Onondaga, Delaware, Konadaha Seneca, Lower Cayuga, Lower Mohawk, Niharonadasa Seneca, Oneida, Onondaga Clear Sky, Tuscarora, Upper Cayuga, Upper Mohawk, Walker Mohawk

**Registry Groups in Canada by Size, December 31, 1998**  
**Groupes d'enregistrement au Canada selon la taille au 31 décembre 1998**

**Total Population / Population totale**



**On Reserve Population / Population dans les réserves**



Total number of registry groups  
 Nombre total de groupes d'enregistrement  
 624

Average registry group membership  
 Effectif moyen des groupes d'enregistrement  
 1030

**REGISTERED INDIAN POPULATION  
TOTAL ON AND OFF RESERVE  
BY AGE AND SEX  
DECEMBER 31, 1998**

**POPULATION INDIENNE INSCRITE,  
TOTAL DANS LES RÉSERVES ET  
HORS DES RÉSERVES,  
SELON L'ÂGE ET LE SEXE  
AU 31 DÉCEMBRE 1998**

## Canada

Registered Indian Population, Total On and Off Reserve by Age and Sex, December 31, 1998  
 Population indienne inscrite, total dans les réserves et hors des réserves,  
 selon l'âge et le sexe, au 31 décembre 1998

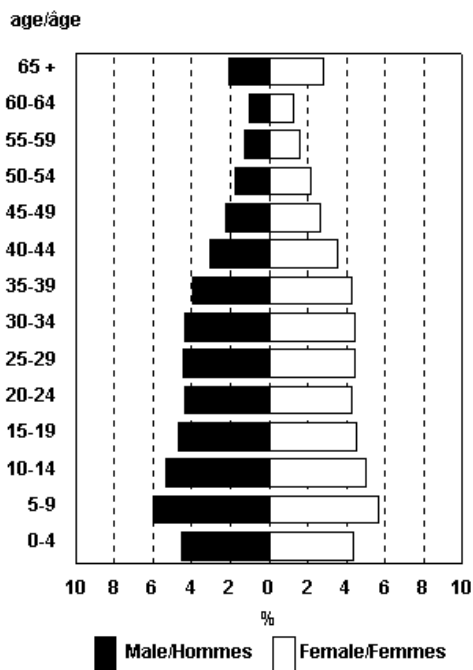
Age/ Âge	On Reserve/Sur réserve				Off Reserve/Hors réserve				Total			
	Male/Hommes		Female/Femmes		Male/Hommes		Female/Femmes		Male/Hommes		Female/Femmes	
	#	%	#	%	#	%	#	%	#	%	#	%
0-4	20,038	5.3	18,959	5.0	9,200	3.4	8,876	3.3	29,238	4.6	27,835	4.3
5-9	25,100	6.7	23,796	6.3	13,132	4.9	12,416	4.7	38,232	6.0	36,212	5.6
10-14	21,856	5.8	20,475	5.4	12,176	4.6	11,832	4.4	34,032	5.3	32,307	5.0
15-19	18,806	5.0	18,033	4.8	11,313	4.2	11,057	4.1	30,119	4.7	29,090	4.5
20-24	16,794	4.5	16,012	4.3	11,050	4.1	11,539	4.3	27,844	4.3	27,551	4.3
25-29	16,285	4.3	15,345	4.1	12,259	4.6	13,224	5.0	28,544	4.4	28,569	4.4
30-34	15,472	4.1	14,627	3.9	12,600	4.7	14,115	5.3	28,072	4.4	28,742	4.5
35-39	13,926	3.7	13,648	3.6	11,307	4.2	13,963	5.2	25,233	3.9	27,611	4.3
40-44	11,215	3.0	10,845	2.9	8,372	3.1	11,702	4.4	19,587	3.0	22,547	3.5
45-49	8,460	2.3	8,050	2.1	6,097	2.3	9,085	3.4	14,557	2.3	17,135	2.7
50-54	6,596	1.8	6,191	1.6	4,591	1.7	7,481	2.8	11,187	1.7	13,672	2.1
55-59	4,981	1.3	4,962	1.3	3,298	1.2	5,384	2.0	8,279	1.3	10,346	1.6
60-64	3,943	1.0	3,995	1.1	2,353	0.9	4,182	1.6	6,296	1.0	8,177	1.3
65 +	8,101	2.2	9,216	2.5	5,256	2.0	8,825	3.3	13,357	2.1	18,041	2.8
Age unstated Âge inconnu							2				2	
<b>Total</b>	<b>191,573</b>	<b>51.0</b>	<b>184,154</b>	<b>49.0</b>	<b>123,004</b>	<b>46.1</b>	<b>143,683</b>	<b>53.9</b>	<b>314,577</b>	<b>49.0</b>	<b>327,837</b>	<b>51.0</b>
<b>Total - both sexes/ deux sexes</b>	<b>375,727</b> <b>58%</b>				<b>266,687</b> <b>42%</b>				<b>642,414</b> <b>100%</b>			

Note: On reserve includes on reserve and on Crown land.

Nota: La catégorie "dans les réserves" comprend les Indiens des réserves et ceux qui vivent sur une terre de la Couronne.

Total Registered Indian Population (642,414) by Age and Sex, December 31, 1998

Population indienne inscrite, total (642 414), selon l'âge et le sexe, au 31 décembre 1998



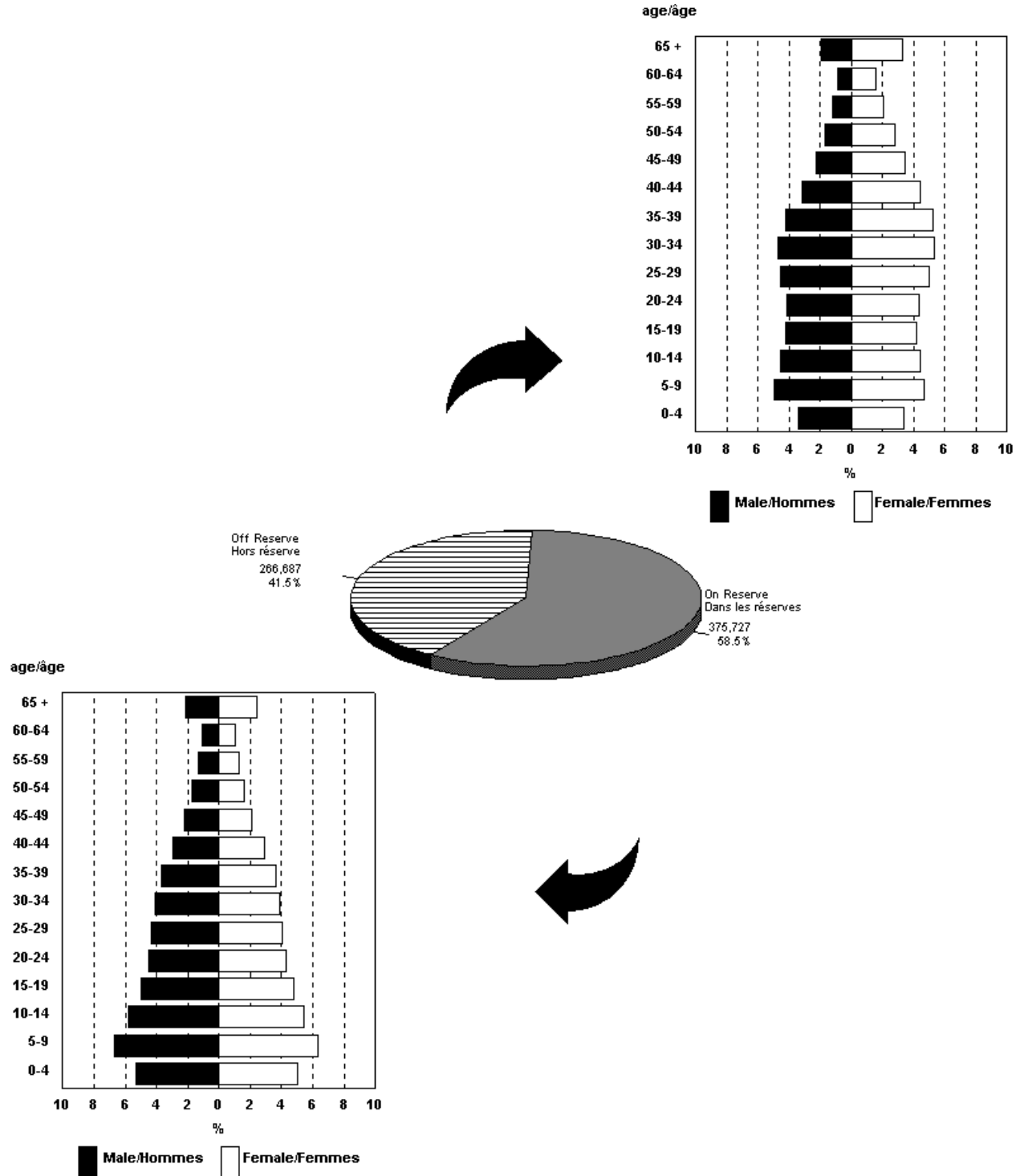
**Note:** The age-sex graphs show the male-female proportion of the population in age groups. The chart on the left shows that 4.6% of the total population is male and between the ages of 0 and 4.

**Nota:** Les graphiques âge-sexe illustrent la proportion homme-femme de la population par groupe d'âge. Dans le graphique de gauche, 4,6% de la population est masculine et âgée de 0 à 4 ans.

**Canada**

**Registered Indian Population, On and Off Reserve,  
by Age and Sex, December 31, 1998**

**Population indienne inscrite, dans les réserves et hors  
des réserves, selon l'âge et le sexe, au 31 décembre 1998**





### Atlantic Region - Région de l'Atlantique

Registered Indian Population, Total On and Off Reserve by Age and Sex, December 31, 1998  
Population indienne inscrite, total dans les réserves et hors des réserves, selon l'âge et le sexe, au 31 décembre 1998

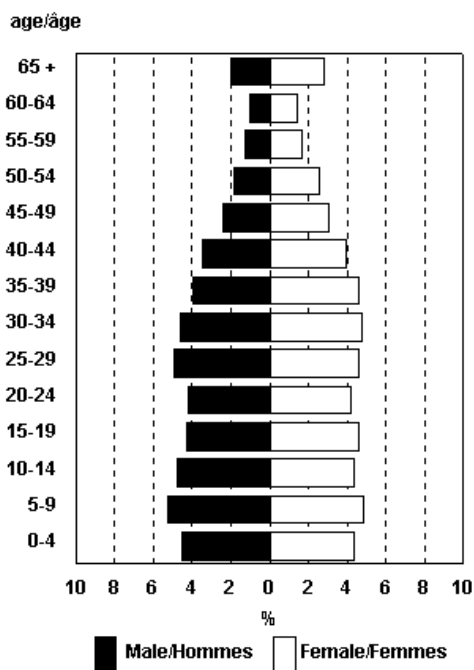
Age/ Âge	On Reserve/Sur réserve				Off Reserve/Hors réserve				Total			
	Male/Hommes		Female/Femmes		Male/Hommes		Female/Femmes		Male/Hommes		Female/Femmes	
	#	%	#	%	#	%	#	%	#	%	#	%
0-4	927	5.6	894	5.4	216	2.5	211	2.4	1,143	4.5	1,105	4.4
5-9	1,026	6.2	940	5.7	305	3.5	280	3.2	1,331	5.3	1,220	4.8
10-14	898	5.5	805	4.9	304	3.5	289	3.3	1,202	4.8	1,094	4.3
15-19	775	4.7	781	4.7	304	3.5	377	4.3	1,079	4.3	1,158	4.6
20-24	727	4.4	690	4.2	334	3.8	365	4.2	1,061	4.2	1,055	4.2
25-29	810	4.9	710	4.3	430	4.9	441	5.1	1,240	4.9	1,151	4.6
30-34	721	4.4	725	4.4	427	4.9	474	5.4	1,148	4.6	1,199	4.8
35-39	598	3.6	645	3.9	386	4.4	514	5.9	984	3.9	1,159	4.6
40-44	552	3.4	489	3.0	309	3.5	495	5.7	861	3.4	984	3.9
45-49	397	2.4	414	2.5	210	2.4	356	4.1	607	2.4	770	3.1
50-54	288	1.7	294	1.8	167	1.9	345	4.0	455	1.8	639	2.5
55-59	196	1.2	220	1.3	125	1.4	209	2.4	321	1.3	429	1.7
60-64	155	0.9	177	1.1	93	1.1	172	2.0	248	1.0	349	1.4
65 +	284	1.7	329	2.0	209	2.4	372	4.3	493	2.0	701	2.8
Age un stated Âge inconnu												
<b>Total</b>	<b>8,354</b>	<b>50.7</b>	<b>8,113</b>	<b>49.3</b>	<b>3,819</b>	<b>43.8</b>	<b>4,900</b>	<b>56.2</b>	<b>12,173</b>	<b>48.3</b>	<b>13,013</b>	<b>51.7</b>
<b>Total - both sexes/ deux sexes</b>	<b>16,467</b>				<b>8,719</b>				<b>25,186</b>			
	<b>65%</b>				<b>35%</b>				<b>100%</b>			

Note: On reserve includes on reserve and on Crown land.

Nota: La catégorie "dans les réserves" comprend les Indiens des réserves et ceux qui vivent sur une terre de la Couronne.

Total Registered Indian Population (25,186) by Age and Sex, December 31, 1998

Population indienne inscrite, total (25 186), selon l'âge et le sexe, au 31 décembre 1998



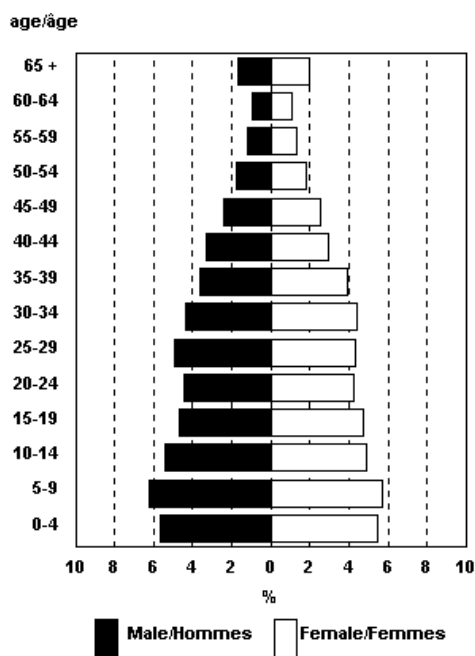
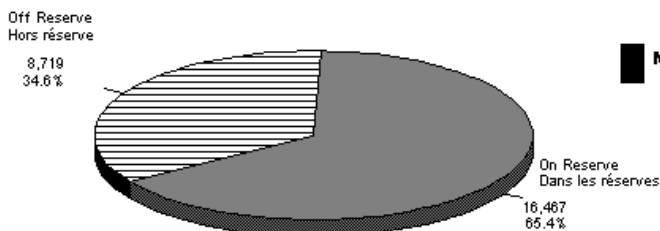
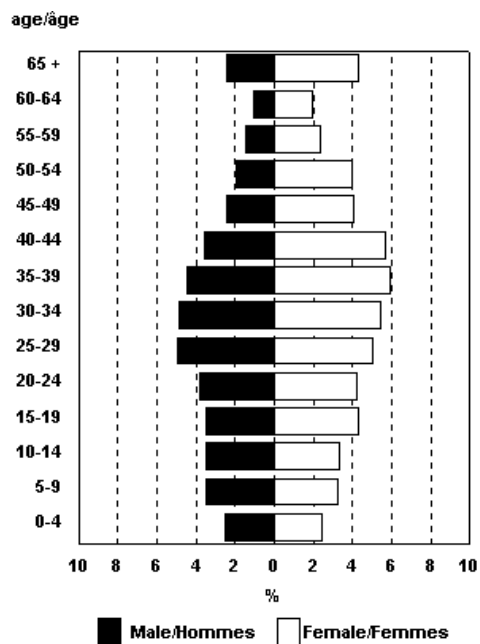
**Note:** The age-sex graphs show the male-female proportion of the population in age groups. The chart on the left shows that 4.5% of the total population is male and between the ages of 0 and 4.

**Nota:** Les graphiques âge-sexe illustrent la proportion homme-femme de la population par groupe d'âge. Dans le graphique de gauche, 4,5% de la population est masculine et âgée de 0 à 4 ans.

**Atlantic Region - Région de l'Atlantique**

**Registered Indian Population, On and Off Reserve  
by Age and Sex, December 31, 1998**

**Population indienne inscrite, dans les réserves et hors  
des réserves, selon l'âge et le sexe, au 31 décembre 1998**



### Quebec Region - Région du Québec

Registered Indian Population, Total On and Off Reserve by Age and Sex, December 31, 1998  
Population indienne inscrite, total dans les réserves et hors des réserves, selon l'âge et le sexe, au 31 décembre 1998

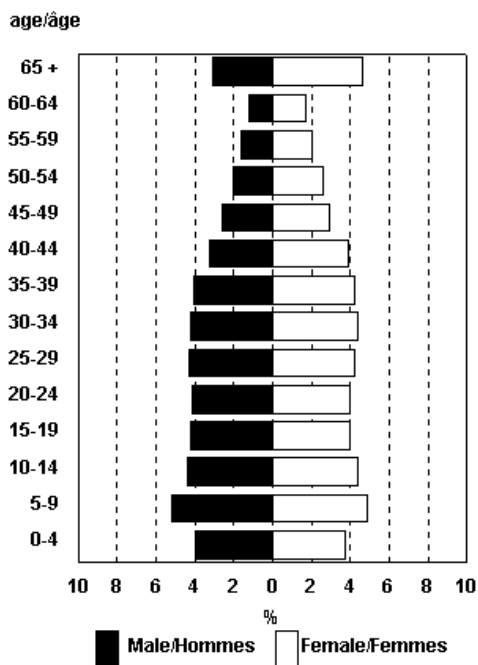
Age/ Âge	On Reserve/Sur réserve				Off Reserve/Hors réserve				Total			
	Male/Hommes		Female/Femmes		Male/Hommes		Female/Femmes		Male/Hommes		Female/Femmes	
	#	%	#	%	#	%	#	%	#	%	#	%
0-4	2,072	4.8	1,943	4.5	360	2.0	352	1.9	2,432	4.0	2,295	3.8
5-9	2,589	6.0	2,434	5.7	570	3.2	561	3.1	3,159	5.2	2,995	4.9
10-14	2,099	4.9	2,091	4.9	577	3.2	566	3.1	2,676	4.4	2,657	4.4
15-19	1,937	4.5	1,841	4.3	636	3.5	604	3.3	2,573	4.2	2,445	4.0
20-24	1,843	4.3	1,730	4.0	657	3.6	693	3.8	2,500	4.1	2,423	4.0
25-29	1,912	4.5	1,827	4.3	729	4.0	759	4.2	2,641	4.3	2,586	4.2
30-34	1,785	4.2	1,782	4.2	798	4.4	905	5.0	2,583	4.2	2,687	4.4
35-39	1,632	3.8	1,648	3.8	816	4.5	942	5.2	2,448	4.0	2,590	4.2
40-44	1,316	3.1	1,390	3.2	683	3.8	1,001	5.5	1,999	3.3	2,391	3.9
45-49	992	2.3	1,047	2.4	587	3.2	750	4.1	1,579	2.6	1,797	2.9
50-54	805	1.9	904	2.1	431	2.4	671	3.7	1,236	2.0	1,575	2.6
55-59	630	1.4	735	1.7	350	1.9	515	2.8	980	1.6	1,250	2.0
60-64	532	1.2	617	1.4	226	1.2	432	2.4	758	1.2	1,049	1.7
65 +	1,215	2.8	1,587	3.7	679	3.8	1,241	6.9	1,894	3.1	2,828	4.6
Age unstated Âge inconnu												
<b>Total</b>	<b>21,359</b>	<b>49.7</b>	<b>21,576</b>	<b>50.3</b>	<b>8,099</b>	<b>44.8</b>	<b>9,992</b>	<b>55.2</b>	<b>29,458</b>	<b>48.3</b>	<b>31,568</b>	<b>51.7</b>
<b>Total - both sexes/ deux sexes</b>	<b>42,935</b>				<b>18,091</b>				<b>61,026</b>			
	<b>70%</b>				<b>30%</b>				<b>100%</b>			

Note: On reserve includes on reserve and on Crown land.

Nota: La catégorie "dans les réserves" comprend les Indiens des réserves et ceux qui vivent sur une terre de la Couronne.

Registered Indian Population (61,026) by Age and Sex, December 31, 1998

Population indienne inscrite, total (61 026), selon l'âge et le sexe, au 31 décembre 1998



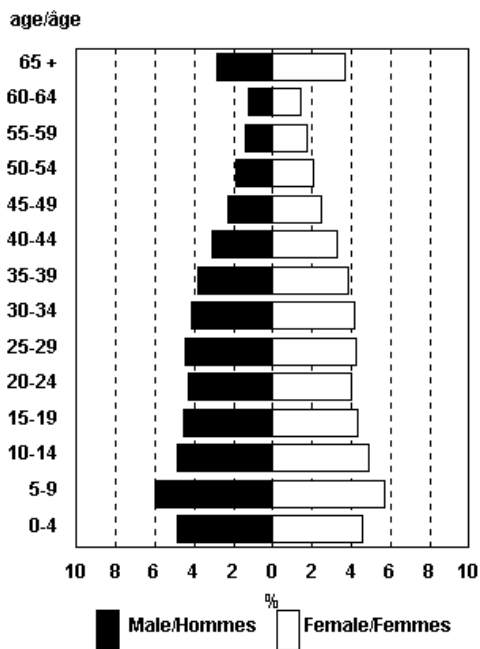
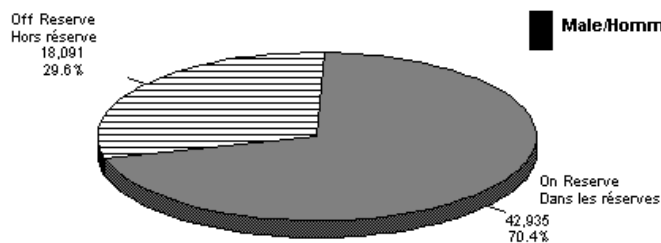
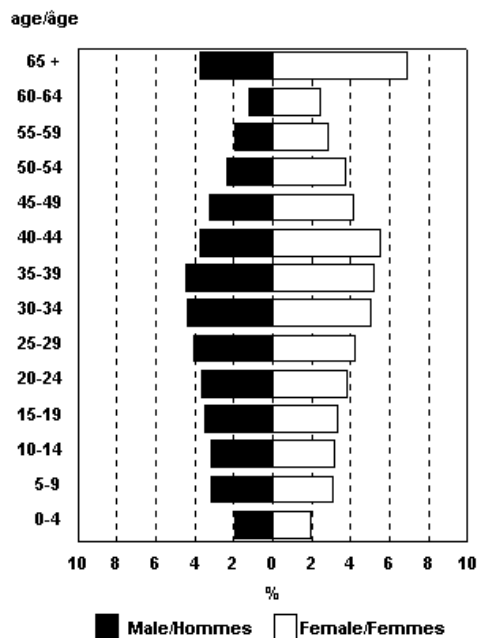
**Note:** The age-sex graphs show the male-female proportion of the population in age groups. The chart on the left shows that 4% of the total population is male and between the ages of 0 and 4.

**Nota:** Les graphiques âge-sexe illustrent la proportion homme-femme de la population par groupe d'âge. Dans le graphique de gauche, 4% de la population est masculine et âgée de 0 à 4 ans.

**Quebec Region - Région du Québec**

**Registered Indian Population, On and Off Reserve  
by Age and Sex, December 31, 1998**

**Population indienne inscrite, dans les réserves et hors  
des réserves, selon l'âge et le sexe, au 31 décembre 1998**



## Ontario Region - Région de l'Ontario

Register Indian Population, Total On and Off Reserve by Age and Sex, December 31, 1998  
Population indienne inscrite, total dans les réserves et hors des réserves, selon l'âge et le sexe, au 31 décembre 1998

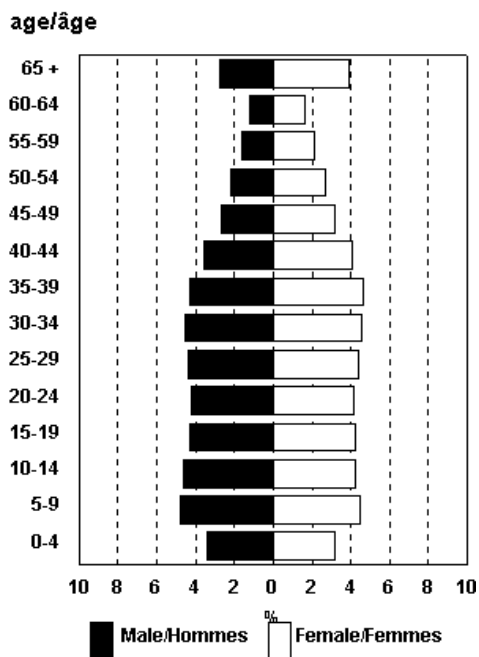
Age/ Âge	On Reserve/Sur réserve				Off Reserve/Hors réserve				Total			
	Male/Hommes		Female/Femmes		Male/Hommes		Female/Femmes		Male/Hommes		Female/Femmes	
	#	%	#	%	#	%	#	%	#	%	#	%
0-4	3,308	4.4	3,169	4.2	1,633	2.3	1,537	2.2	4,941	3.4	4,706	3.2
5-9	4,313	5.8	4,160	5.6	2,603	3.6	2,433	3.4	6,916	4.7	6,593	4.5
10-14	4,098	5.5	3,709	5.0	2,596	3.6	2,460	3.4	6,694	4.6	6,169	4.2
15-19	3,572	4.8	3,601	4.8	2,636	3.7	2,635	3.7	6,208	4.2	6,236	4.3
20-24	3,327	4.4	3,217	4.3	2,785	3.9	2,819	4.0	6,112	4.2	6,036	4.1
25-29	3,183	4.3	2,999	4.0	3,244	4.5	3,441	4.8	6,427	4.4	6,440	4.4
30-34	3,171	4.2	2,985	4.0	3,450	4.8	3,692	5.2	6,621	4.5	6,677	4.6
35-39	2,923	3.9	2,887	3.9	3,369	4.7	3,903	5.5	6,292	4.3	6,790	4.6
40-44	2,586	3.5	2,538	3.4	2,625	3.7	3,458	4.8	5,211	3.6	5,996	4.1
45-49	1,856	2.5	1,843	2.5	2,073	2.9	2,863	4.0	3,929	2.7	4,706	3.2
50-54	1,484	2.0	1,455	1.9	1,652	2.3	2,487	3.5	3,136	2.1	3,942	2.7
55-59	1,125	1.5	1,215	1.6	1,184	1.7	1,839	2.6	2,309	1.6	3,054	2.1
60-64	913	1.2	984	1.3	859	1.2	1,435	2.0	1,772	1.2	2,419	1.7
65 +	1,887	2.5	2,282	3.1	2,148	3.0	3,463	4.9	4,035	2.8	5,745	3.9
Age unstated Âge inconnu					1	0.0			1	0.0		
<b>Total</b>	<b>37,746</b>	<b>50.5</b>	<b>37,044</b>	<b>49.5</b>	<b>32,858</b>	<b>46.1</b>	<b>38,465</b>	<b>53.9</b>	<b>70,604</b>	<b>48.3</b>	<b>75,509</b>	<b>51.7</b>
<b>Total - both sexes/ deux sexes</b>	<b>74,790</b>				<b>71,323</b>				<b>146,113</b>			
	<b>51%</b>				<b>49%</b>				<b>100%</b>			

Note: On reserve includes on reserve and on Crown land.

Nota: La catégorie "dans les réserves" comprend les Indiens des réserves et ceux qui vivent sur une terre de la Couronne.

Total Registered Indian Population (146,113) by Age and Sex, December 31, 1998

Population indienne inscrite, total (146 113), selon l'âge et le sexe, au 31 décembre 1998



**Note:** The age-sex graphs show the male-female proportion of the population in age groups. The chart on the left shows that 3.4% of the total population is male and between the ages of 0 and 4.

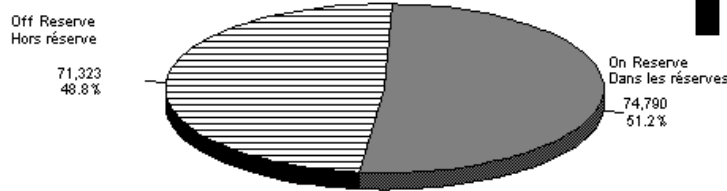
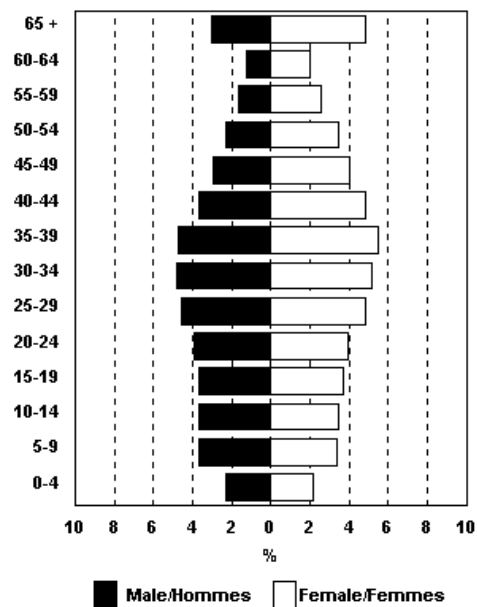
**Nota:** Les graphiques âge-sexe illustrent la proportion homme-femme de la population par groupe d'âge. Dans le graphique de gauche, 3,4% de la population est masculine et âgée de 0 à 4 ans.

**Ontario Region - Région de l'Ontario**

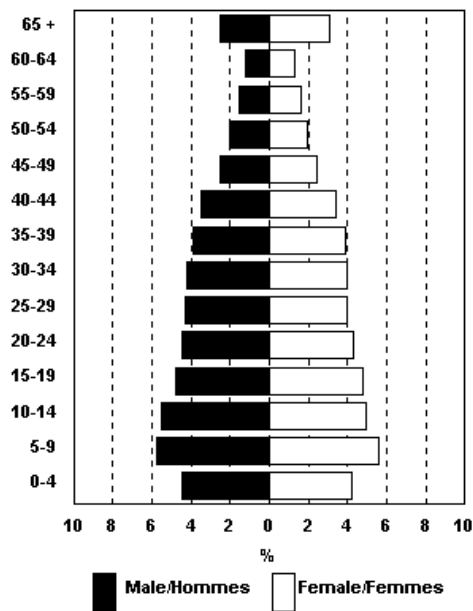
**Registered Indian Population, On and Off Reserve  
by Age and Sex, December 31, 1998**

**Population indienne inscrite, dans les réserves et hors  
des réserves, selon l'âge et le sexe, au 31 décembre 1998**

agerage



age/âge



### Manitoba Region - Région du Manitoba

Registered Indian Population, Total On and Off Reserve by Age and Sex, December 31, 1998  
Population indienne inscrite, total dans les réserves et hors des réserves, selon l'âge et le sexe, au 31 décembre 1998

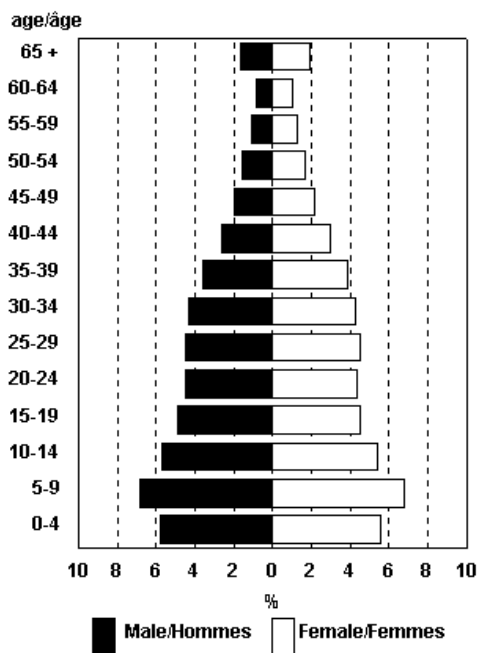
Age/ Âge	On Reserve/Sur réserve				Off Reserve/Hors réserve				Total			
	Male/Hommes		Female/Femmes		Male/Hommes		Female/Femmes		Male/Hommes		Female/Femmes	
	#	%	#	%	#	%	#	%	#	%	#	%
0-4	4,235	6.4	3,987	6.0	1,603	4.7	1,579	4.6	5,838	5.8	5,566	5.5
5-9	4,837	7.3	4,784	7.2	2,039	5.9	2,009	5.8	6,876	6.8	6,793	6.8
10-14	4,030	6.1	3,754	5.7	1,732	5.0	1,656	4.8	5,762	5.7	5,410	5.4
15-19	3,416	5.2	3,144	4.8	1,488	4.3	1,381	4.0	4,904	4.9	4,525	4.5
20-24	3,064	4.6	2,906	4.4	1,443	4.2	1,474	4.3	4,507	4.5	4,380	4.4
25-29	2,963	4.5	2,833	4.3	1,511	4.4	1,747	5.1	4,474	4.5	4,580	4.6
30-34	2,705	4.1	2,480	3.8	1,599	4.6	1,828	5.3	4,304	4.3	4,308	4.3
35-39	2,308	3.5	2,144	3.2	1,323	3.8	1,721	5.0	3,631	3.6	3,865	3.8
40-44	1,694	2.6	1,600	2.4	965	2.8	1,371	4.0	2,659	2.6	2,971	3.0
45-49	1,248	1.9	1,150	1.7	698	2.0	1,037	3.0	1,946	1.9	2,187	2.2
50-54	1,042	1.6	918	1.4	511	1.5	791	2.3	1,553	1.5	1,709	1.7
55-59	746	1.4	702	1.1	336	1.0	572	1.7	1,082	1.1	1,274	1.3
60-64	591	0.9	569	0.9	247	0.7	457	1.3	838	0.8	1,026	1.0
65 +	1,128	1.7	1,103	1.7	519	1.5	809	2.3	1,647	1.6	1,912	1.9
Age unstated Âge inconnu												
<b>Total</b>	<b>34,007</b>	<b>51.5</b>	<b>32,074</b>	<b>48.5</b>	<b>16,014</b>	<b>46.5</b>	<b>18,432</b>	<b>53.5</b>	<b>50,021</b>	<b>49.8</b>	<b>50,506</b>	<b>50.2</b>
<b>Total - both sexes/ deux sexes</b>	<b>66,081</b>				<b>34,446</b>				<b>100,527</b>			
	<b>66%</b>				<b>34%</b>				<b>100%</b>			

Note: On reserve includes on reserve and on Crown land.

Nota: La catégorie "dans les réserves" comprend les Indiens des réserves et ceux qui vivent sur une terre de la Couronne.

Total Registered Indian Population (100,527) by Age and Sex, December 31, 1998

Population indienne inscrite, total (100 527), selon l'âge et le sexe, au 31 décembre 1998



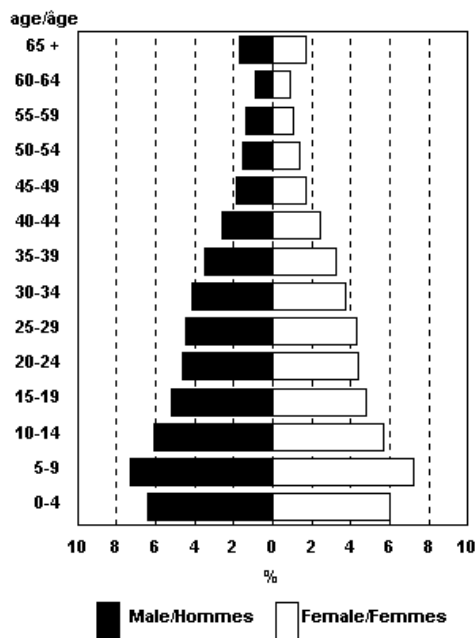
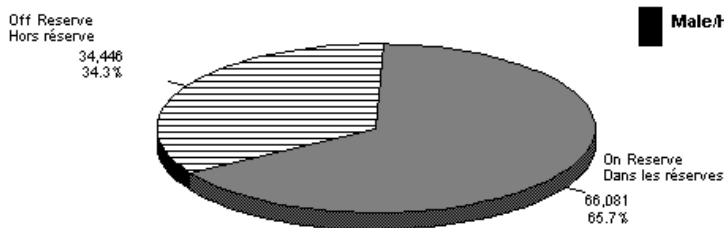
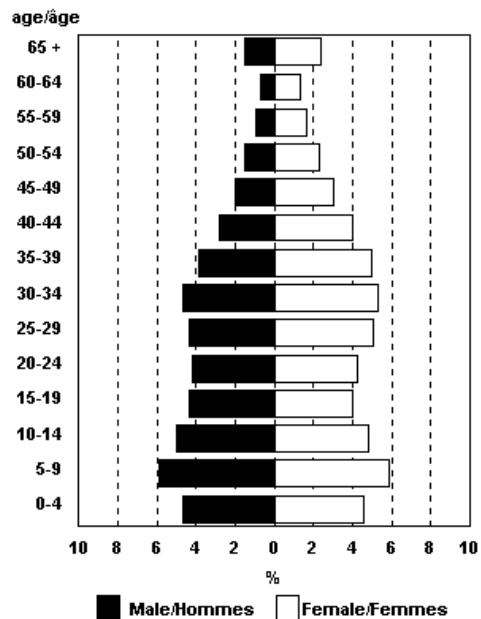
**Note:** The age-sex graphs show the male-female proportion of the population in age groups. The chart on the left shows that 5.8% of the total population is male and between the ages of 0 and 4.

**Nota:** Les graphiques âge-sexe illustrent la proportion homme-femme de la population par groupe d'âge. Dans le graphique de gauche, 5,8% de la population est masculine et âgée de 0 à 4 ans.

**Manitoba Region - Région du Manitoba**

**Registered Indian Population, On and Off Reserve  
by Age and Sex, December 31, 1998**

**Population indienne inscrite, dans les réserves et hors  
des réserves, selon l'âge et le sexe, au 31 décembre 1998**





## Saskatchewan Region - Région de la Saskatchewan

Registered Indian Population, Total On and Off Reserve by Age and Sex, December 31, 1998  
Population indienne inscrite, total dans les réserves et hors des réserves, selon l'âge et le sexe, au 31 décembre 1998

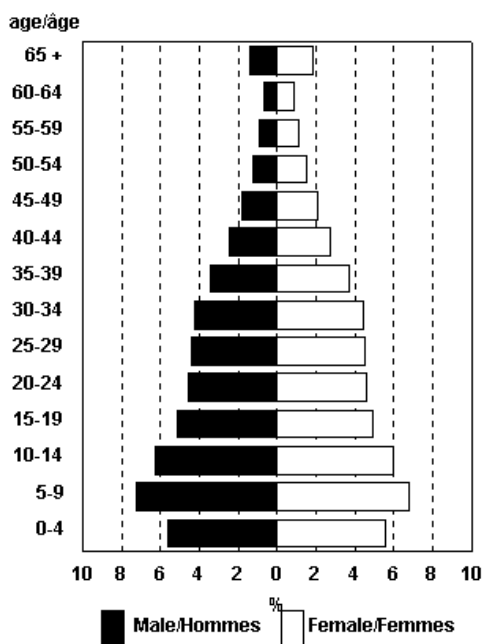
Age/ Âge	On Reserve/Sur réserve				Off Reserve/Hors réserve				Total			
	Male/Hommes		Female/Femmes		Male/Hommes		Female/Femmes		Male/Hommes		Female/Femmes	
	#	%	#	%	#	%	#	%	#	%	#	%
0-4	3,308	6.4	3,252	6.3	2,333	4.8	2,330	4.8	5,641	5.6	5,582	5.5
5-9	4,067	7.8	3,849	7.4	3,221	6.6	3,015	6.2	7,288	7.2	6,864	6.8
10-14	3,359	6.5	3,199	6.2	2,913	6.0	2,853	5.8	6,272	6.2	6,052	6.0
15-19	2,721	5.2	2,575	5.0	2,445	5.0	2,388	4.9	5,166	5.1	4,963	4.9
20-24	2,447	4.7	2,327	4.5	2,116	4.3	2,269	4.6	4,563	4.5	4,596	4.6
25-29	2,269	4.4	2,129	4.1	2,195	4.5	2,435	5.0	4,464	4.4	4,564	4.5
30-34	2,021	3.9	1,853	3.6	2,234	4.6	2,588	5.3	4,255	4.2	4,441	4.4
35-39	1,592	3.1	1,518	2.9	1,842	3.8	2,222	4.5	3,434	3.4	3,740	3.7
40-44	1,268	2.4	1,141	2.2	1,243	2.5	1,656	3.4	2,511	2.5	2,797	2.8
45-49	999	1.9	870	1.7	780	1.6	1,207	2.5	1,779	1.8	2,077	2.1
50-54	728	1.4	615	1.2	543	1.1	913	1.9	1,271	1.3	1,528	1.5
55-59	542	1.4	468	0.9	384	0.8	669	1.4	926	0.9	1,137	1.1
60-64	421	0.8	392	0.8	283	0.6	470	1.0	704	0.7	862	0.9
65 +	947	1.8	952	1.8	478	1.0	865	1.8	1,425	1.4	1,817	1.8
Age unstated Âge inconnu												
<b>Total</b>	<b>26,689</b>	<b>51.5</b>	<b>25,140</b>	<b>48.5</b>	<b>23,010</b>	<b>47.1</b>	<b>25,880</b>	<b>52.9</b>	<b>49,699</b>	<b>49.3</b>	<b>51,020</b>	<b>50.7</b>
<b>Total - both sexes/ deux sexes</b>	<b>51,829</b>				<b>48,890</b>				<b>100,719</b>			
	<b>51%</b>				<b>49%</b>				<b>100%</b>			

Note: On reserve includes on-reserve and on Crown land.

Nota: La catégorie "dans les réserves" comprend les Indiens des réserves et ceux qui vivent sur une terre de la Couronne.

Total Registered Indian Population (100,719) by Age and Sex, December 31, 1998

Population indienne inscrite, total (100 719), selon l'âge et le sexe, au 31 décembre 1998



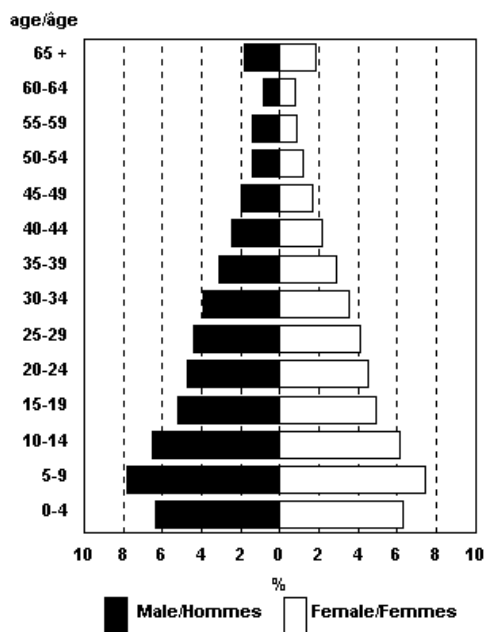
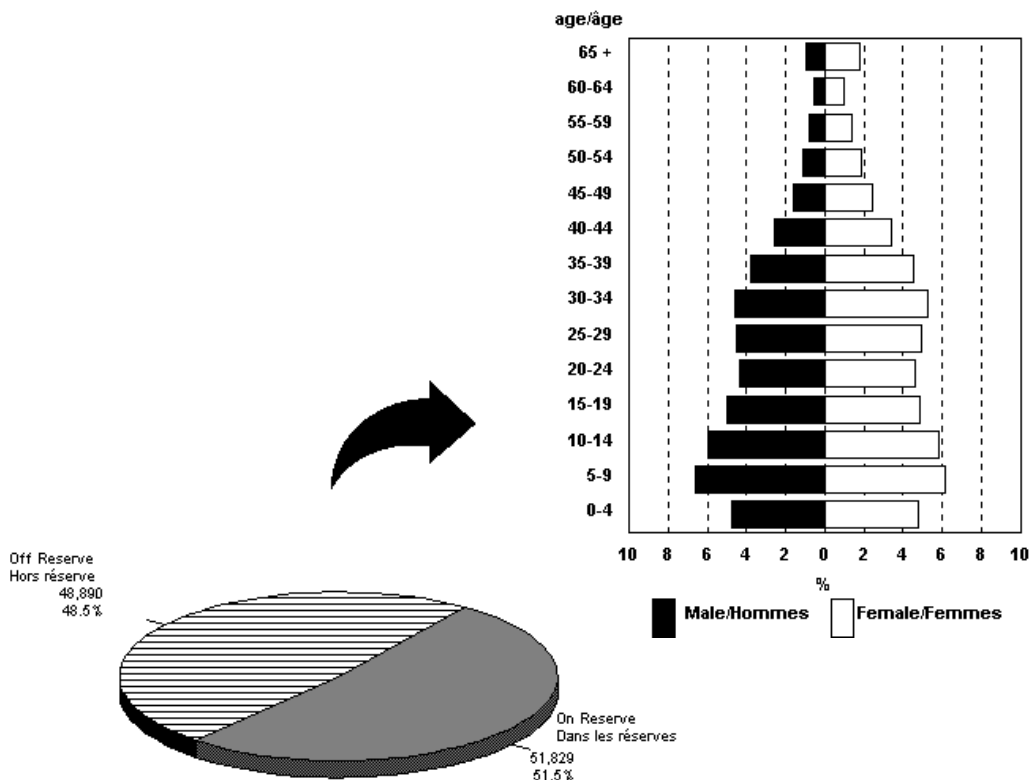
**Note:** The age-sex graphs show the male-female proportion of the population in age groups. The chart on the left shows that 5.6% of the total population is male and between the ages of 0 and 4.

**Nota:** Les graphiques âge-sexe illustrent la proportion homme-femme de la population par groupe d'âge. Dans le graphique de gauche, 5,6% de la population est masculine et âgée de 0 à 4 ans.

**Saskatchewan Region - Région de la Saskatchewan**

**Registered Indian Population, On and Off Reserve  
by Age and Sex, December 31, 1998**

**Population indienne inscrite, dans les réserves et hors  
des réserves, selon l'âge et le sexe, au 31 décembre 1998**



### Alberta Region - Région de l'Alberta

#### Registered Indian Population, Total On and Off Reserve by Age and Sex, December 31, 1998 Population indienne inscrite, total dans les réserves et hors des réserves, selon l'âge et le sexe, au 31 décembre 1998

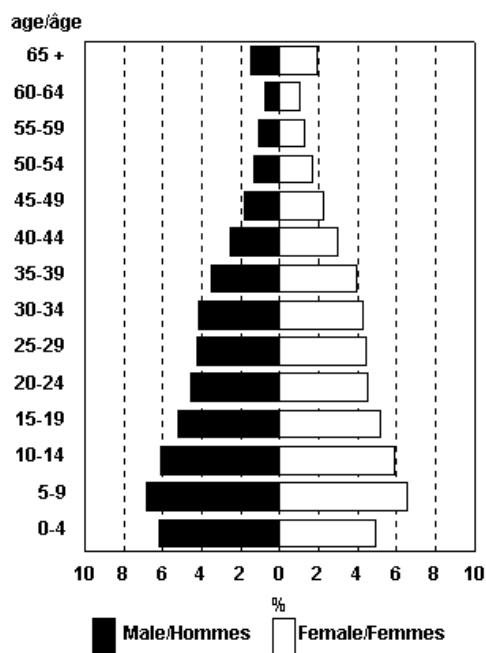
Age/ Âge	On Reserve/Sur réserve				Off Reserve/Hors réserve				Total			
	Male/Hommes		Female/Femmes		Male/Hommes		Female/Femmes		Male/Hommes		Female/Femmes	
	#	%	#	%	#	%	#	%	#	%	#	%
0-4	3,264	6.1	2,948	5.5	1,084	4.0	1,045	3.9	4,348	5.4	3,993	5.0
5-9	4,109	7.7	3,790	7.1	1,551	5.7	1,499	5.5	5,660	7.0	5,289	6.6
10-14	3,458	6.5	3,298	6.2	1,416	5.2	1,416	5.2	4,874	6.1	4,714	5.9
15-19	2,901	5.4	2,896	5.4	1,263	4.7	1,257	4.7	4,164	5.2	4,153	5.2
20-24	2,431	4.6	2,346	4.4	1,208	4.5	1,282	4.7	3,639	4.5	3,628	4.5
25-29	2,155	4.0	2,205	4.1	1,266	4.7	1,352	5.0	3,421	4.3	3,557	4.4
30-34	2,064	3.9	1,986	3.7	1,284	4.8	1,446	5.4	3,348	4.2	3,432	4.3
35-39	1,812	3.4	1,887	3.5	1,034	3.8	1,299	4.8	2,846	3.5	3,186	4.0
40-44	1,352	2.5	1,372	2.6	694	2.6	1,018	3.8	2,046	2.5	2,390	3.0
45-49	979	1.8	990	1.9	464	1.7	832	3.1	1,443	1.8	1,822	2.3
50-54	721	1.4	712	1.3	342	1.3	662	2.5	1,063	1.3	1,374	1.7
55-59	587	1.1	550	1.0	255	0.9	461	1.7	842	1.0	1,011	1.3
60-64	433	0.8	430	0.8	194	0.7	373	1.4	627	0.8	803	1.0
65 +	805	1.5	896	1.7	369	1.4	646	2.4	1,174	1.5	1,542	1.9
Age unstated Âge inconnu							1	0.0			1	0.0
<b>Total</b>	<b>27,071</b>	<b>50.7</b>	<b>26,306</b>	<b>49.3</b>	<b>12,424</b>	<b>46.0</b>	<b>14,589</b>	<b>54.0</b>	<b>39,495</b>	<b>49.1</b>	<b>40,895</b>	<b>50.9</b>
<b>Total - both sexes/ deux sexes</b>	<b>53,377</b>				<b>27,013</b>				<b>80,390</b>			
	<b>66%</b>				<b>34%</b>				<b>100%</b>			

Note: On reserve includes on reserve and on Crown land.

Nota: La catégorie "dans les réserves" comprend les Indiens des réserves et ceux qui vivent sur une terre de la Couronne.

#### Total Registered Indian Population (80,390) by Age and Sex, December 31, 1998

#### Population indienne inscrite, total (80 390), selon l'âge et le sexe, au 31 décembre 1998



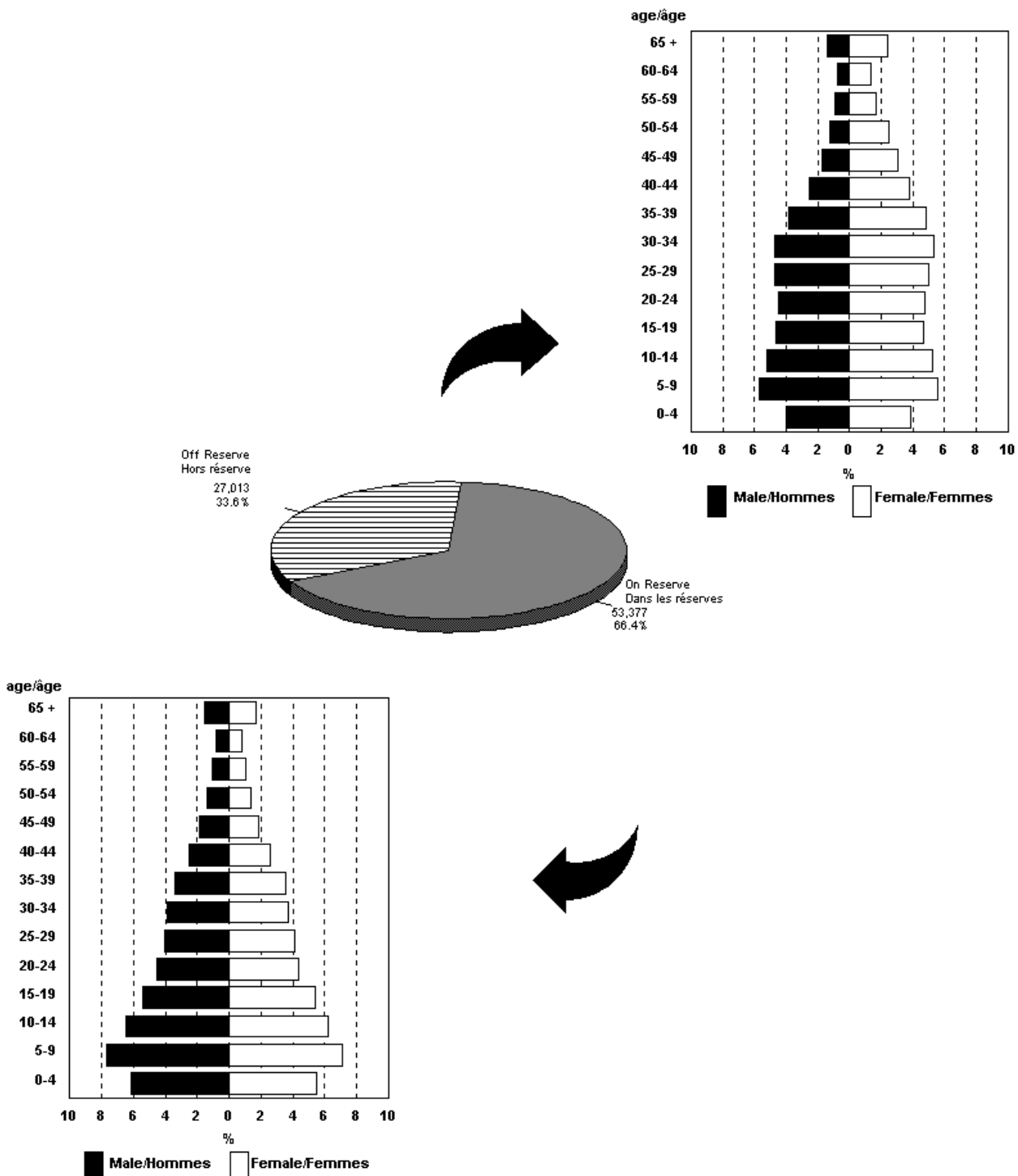
**Note:** The age-sex graphs show the male-female proportion of the population in age groups. The chart on the left shows that 5.4% of the total population is male and between the ages of 0 and 4.

**Nota:** Les graphiques âge-sexe illustrent la proportion homme-femme de la population par groupe d'âge. Dans le graphique de gauche, 5,4% de la population est masculine et âgée de 0 à 4 ans.

**Alberta Region - Région de l'Alberta**

**Registered Indian Population, On and Off Reserve  
by Age and Sex, December 31, 1998**

**Population indienne inscrite, dans les réserves et hors  
des réserves, selon l'âge et le sexe, au 31 décembre 1998**



### British Columbia Region - Région de la Colombie-Britannique

Registered Indian Population, Total On and Off Reserve by Age and Sex, December 31, 1998  
Population indienne inscrite, dans les réserves et hors des réserves, selon l'âge et le sexe, au 31 décembre 1998

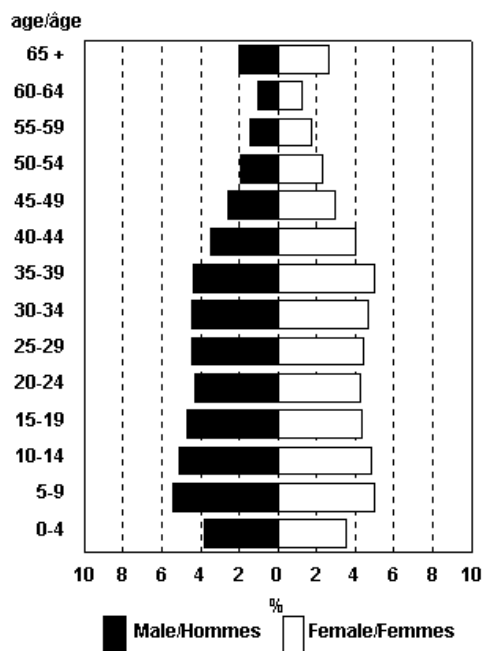
Age/ Âge	On Reserve/Sur réserve				Off Reserve/Hors réserve				Total			
	Male/Hommes		Female/Femmes		Male/Hommes		Female/Femmes		Male/Hommes		Female/Femmes	
	#	%	#	%	#	%	#	%	#	%	#	%
0-4	2,316	4.1	2,164	3.9	1,730	3.4	1,591	3.1	4,046	3.8	3,755	3.5
5-9	3,265	5.9	2,990	5.4	2,524	5.0	2,280	4.5	5,789	5.4	5,270	5.0
10-14	3,137	5.6	2,903	5.2	2,298	4.5	2,266	4.5	5,435	5.1	5,169	4.9
15-19	2,836	5.1	2,573	4.6	2,156	4.3	2,055	4.1	4,992	4.7	4,628	4.4
20-24	2,395	4.3	2,251	4.0	2,177	4.3	2,279	4.5	4,572	4.3	4,530	4.3
25-29	2,306	4.1	2,057	3.7	2,463	4.9	2,637	5.2	4,769	4.5	4,694	4.4
30-34	2,307	4.1	2,221	4.0	2,427	4.8	2,742	5.4	4,734	4.5	4,963	4.7
35-39	2,448	4.4	2,356	4.2	2,239	4.4	2,922	5.8	4,687	4.4	5,278	5.0
40-44	2,006	3.6	1,878	3.4	1,654	3.3	2,366	4.7	3,660	3.4	4,244	4.0
45-49	1,646	2.9	1,407	2.5	1,125	2.2	1,765	3.5	2,771	2.6	3,172	3.0
50-54	1,236	2.2	1,049	1.9	809	1.6	1,376	2.7	2,045	1.9	2,425	2.3
55-59	922	1.7	871	1.6	584	1.2	971	1.9	1,506	1.4	1,842	1.7
60-64	710	1.3	633	1.1	390	0.8	715	1.4	1,100	1.0	1,348	1.3
65 +	1,349	2.4	1,576	2.8	774	1.5	1,247	2.5	2,123	2.0	2,823	2.7
Age unstated Âge inconnu												
<b>Total</b>	<b>28,879</b>	<b>51.7</b>	<b>26,929</b>	<b>48.3</b>	<b>23,350</b>	<b>46.2</b>	<b>27,212</b>	<b>53.8</b>	<b>52,229</b>	<b>49.1</b>	<b>54,141</b>	<b>50.9</b>
<b>Total - both sexes/ deux sexes</b>	<b>55,808</b>				<b>50,562</b>				<b>106,370</b>			
	<b>52%</b>				<b>48%</b>				<b>100%</b>			

Note: On reserve includes on reserve and on Crown land.

Nota: La catégorie "dans les réserves" comprend les Indiens des réserves et ceux qui vivent sur une terre de la Couronne.

Total Registered Indian Population (106,370) by Age and Sex, December 31, 1998

Population indienne inscrite, total (106 370), selon l'âge et le sexe, au 31 décembre 1998



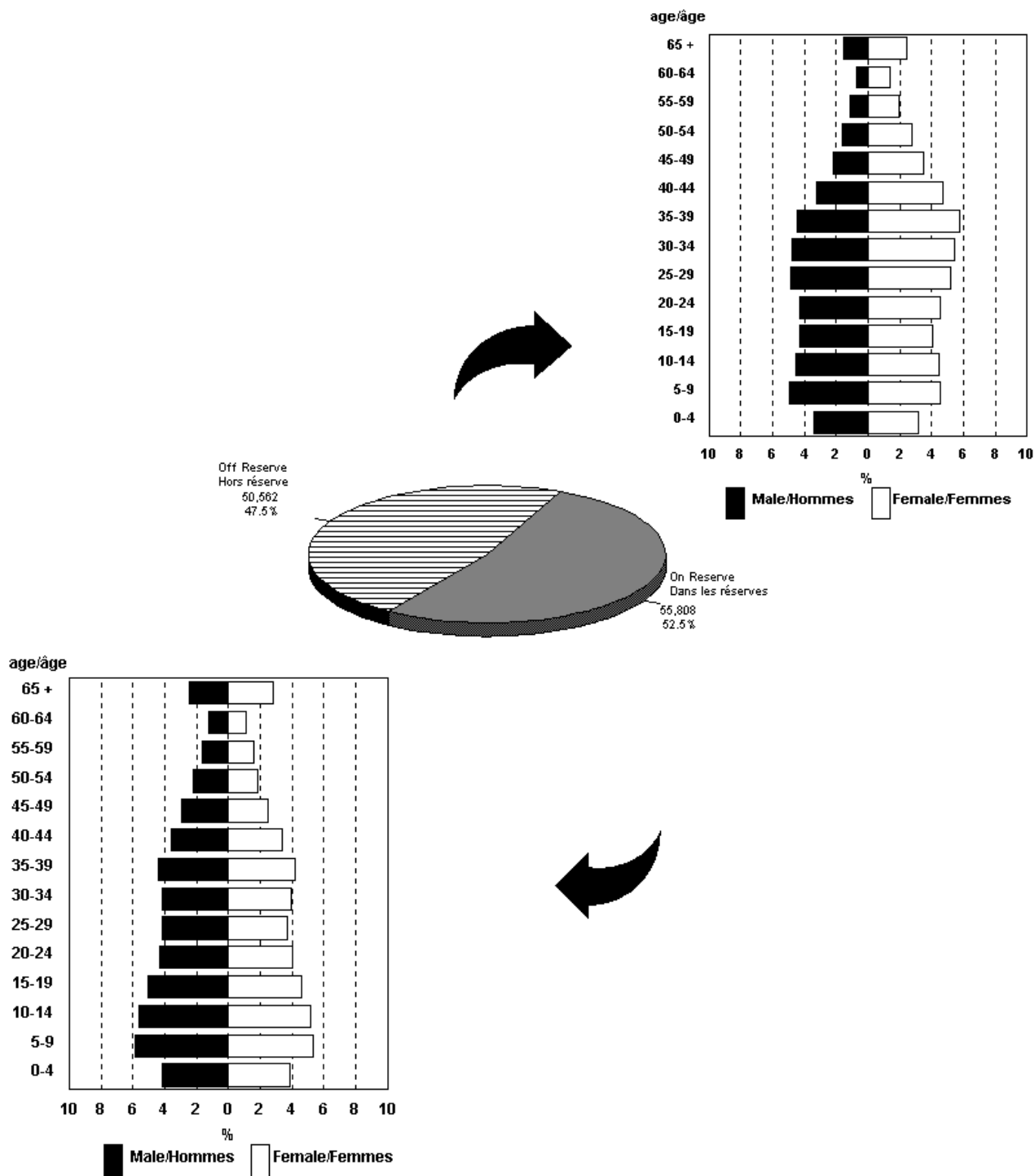
**Note:** The age-sex graphs show the male-female proportion of the population in age groups. The chart on the left shows that 3.8% of the total population is male and between the ages of 0 and 4.

**Nota:** Les graphiques âge-sexe illustrent la proportion homme-femme de la population par groupe d'âge. Dans le graphique de gauche, 3,8% de la population est masculine et âgée de 0 à 4 ans.

**British Columbia Region - Région de la Colombie-Britannique**

**Registered Indian Population, On and Off Reserve,  
by Age and Sex, December 31, 1998**

**Population indienne inscrite, dans les réserves et hors  
des réserves, selon l'âge et le sexe, au 31 décembre 1998**



## Yukon Region - Région du Yukon

Registered Indian Population, Total On and Off Reserve by Age and Sex, December 31, 1998  
Population indienne inscrite, total dans les réserves et hors des réserves, selon l'âge et le sexe, au 31 décembre 1998

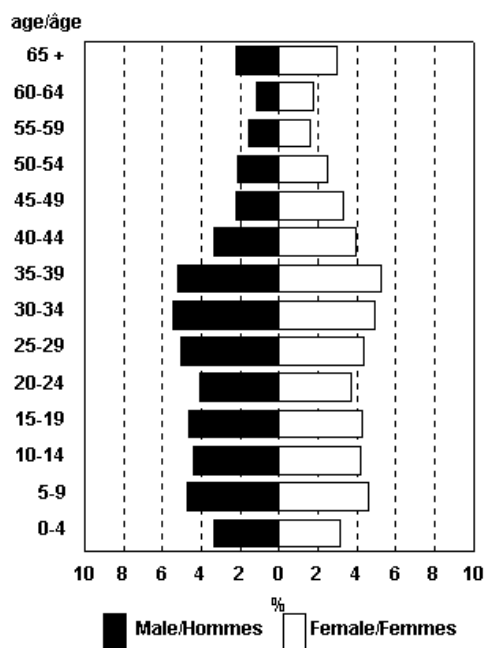
Age/ Âge	On Reserve/Sur réserve				Off Reserve/Hors réserve				Total			
	Male/Hommes		Female/Femmes		Male/Hommes		Female/Femmes		Male/Hommes		Female/Femmes	
	#	%	#	%	#	%	#	%	#	%	#	%
0-4	129	3.4	123	3.2	120	3.3	110	3.0	249	3.3	233	3.1
5-9	209	5.5	182	4.8	145	4.0	157	4.3	354	4.8	339	4.6
10-14	163	4.3	151	4.0	163	4.5	158	4.3	326	4.4	309	4.2
15-19	145	3.8	148	3.9	198	5.4	169	4.7	343	4.6	317	4.3
20-24	150	3.9	117	3.1	154	4.2	159	4.4	304	4.1	276	3.7
25-29	185	4.9	142	3.7	189	5.2	181	5.0	374	5.0	323	4.3
30-34	217	5.7	151	4.0	189	5.2	215	5.9	406	5.5	366	4.9
35-39	236	6.2	160	4.2	152	4.2	231	6.4	388	5.2	391	5.3
40-44	159	4.2	124	3.3	93	2.6	172	4.7	252	3.4	296	4.0
45-49	99	2.6	109	2.9	66	1.8	138	3.8	165	2.2	247	3.3
50-54	95	2.5	76	2.0	61	1.7	110	3.0	156	2.1	186	2.5
55-59	78	1.4	49	1.3	41	1.1	69	1.9	119	1.6	118	1.6
60-64	61	1.6	64	1.7	24	0.7	65	1.8	85	1.1	129	1.7
65 +	129	3.4	148	3.9	33	0.9	72	2.0	162	2.2	220	3.0
Age un stated Âge inconnu												
<b>Total</b>	<b>2,055</b>	<b>54.1</b>	<b>1,744</b>	<b>45.9</b>	<b>1,628</b>	<b>44.8</b>	<b>2,006</b>	<b>55.2</b>	<b>3,683</b>	<b>49.5</b>	<b>3,750</b>	<b>50.5</b>
<b>Total - both sexes/ deux sexes</b>	<b>3,799</b>				<b>3,634</b>				<b>7,433</b>			
	<b>51%</b>				<b>49%</b>				<b>100%</b>			

Note: On reserve includes on reserve and on Crown land.

Nota: La catégorie "dans les réserves" comprend les Indiens des réserves et ceux qui vivent sur une terre de la Couronne.

Total Registered Indian Population (7,433) by Age and Sex, December 31, 1998

Population indienne inscrite, total (7 433), selon l'âge et le sexe, au 31 décembre 1998



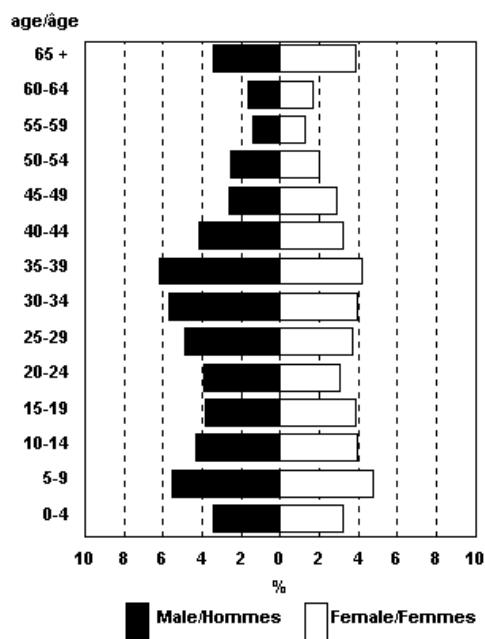
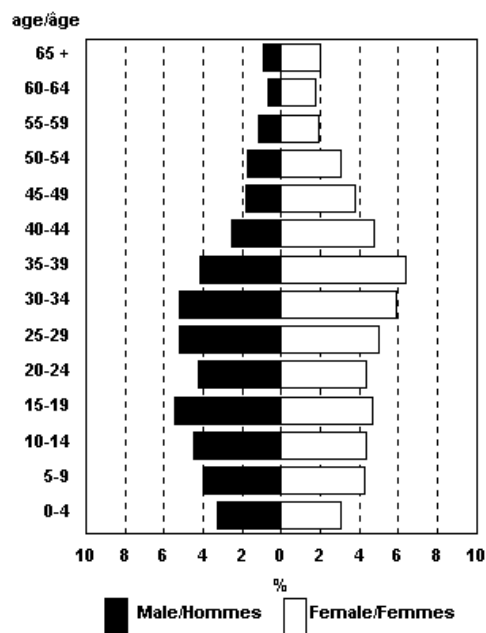
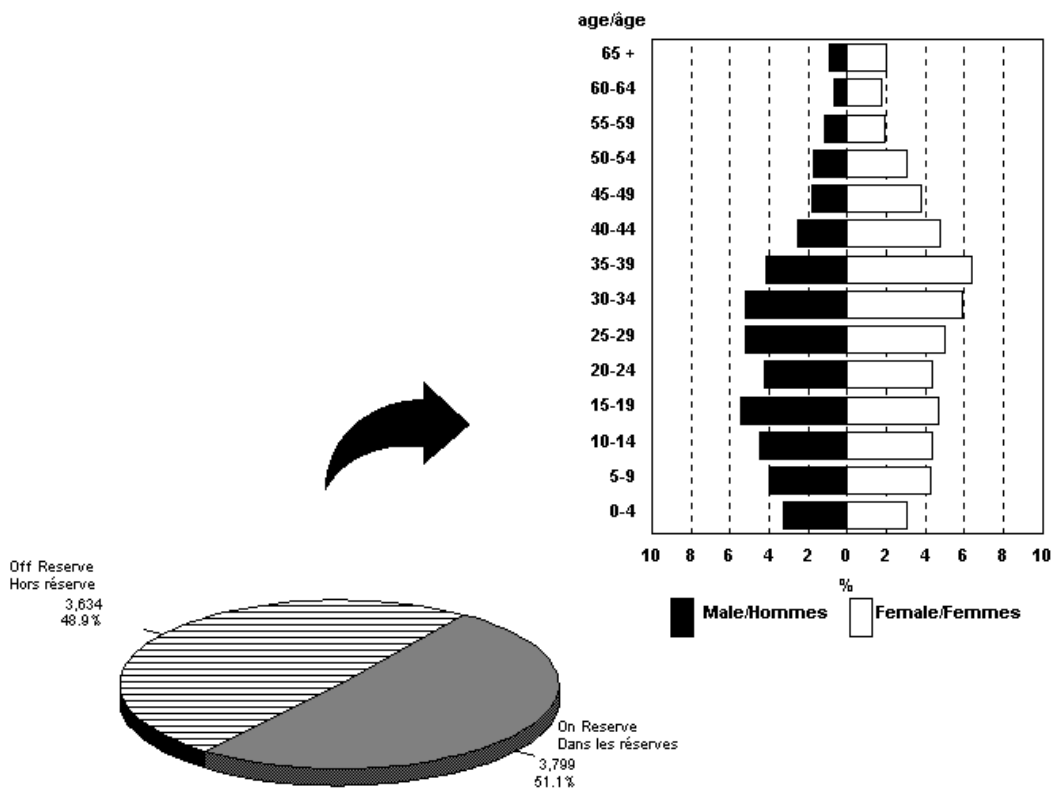
**Note:** The age-sex graphs show the male-female proportion of the population in age groups. The chart on the left shows that 3.3% of the total population is male and between the ages of 0 and 4.

**Nota:** Les graphiques âge-sexe illustrent la proportion homme-femme de la population par groupe d'âge. Dans le graphique de gauche, 3,3% de la population est masculine et âgée de 0 à 4 ans.

**Yukon Region - Région du Yukon**

**Registered Indian Population, On and Off Reserve,  
by Age and Sex, December 31, 1998**

**Population indienne inscrite, dans les réserves et hors  
des réserves, selon l'âge et le sexe, au 31 décembre 1998**





### Northwest Territories Region - Région des Territoires du Nord-Ouest

Registered Indian Population, Total On and Off Reserve by Age and Sex, December 31, 1998  
Population indienne inscrite, total dans les réserves et hors des réserves, selon l'âge et le sexe, au 31 décembre 1998

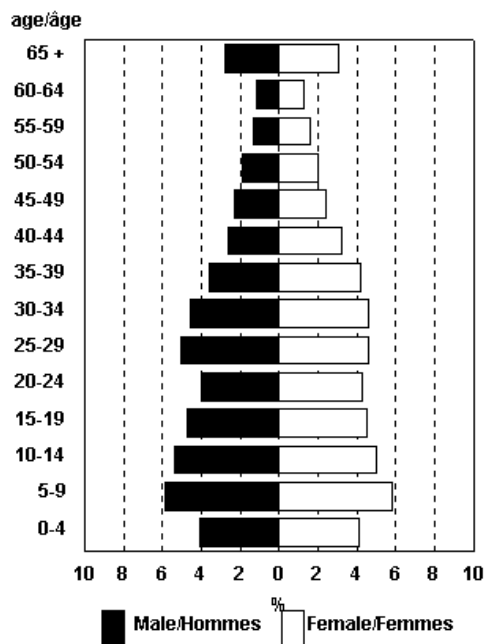
Age/ Âge	On Reserve/Sur réserve				Off Reserve/Hors réserve				Total			
	Male/Hommes		Female/Femmes		Male/Hommes		Female/Femmes		Male/Hommes		Female/Femmes	
	#	%	#	%	#	%	#	%	#	%	#	%
0-4	479	4.5	479	4.5	121	3.0	121	3.0	600	4.1	600	4.1
5-9	685	6.4	667	6.3	174	4.3	182	4.5	859	5.9	849	5.8
10-14	614	5.8	565	5.3	177	4.4	168	4.2	791	5.4	733	5.0
15-19	503	4.7	474	4.5	187	4.7	191	4.8	690	4.7	665	4.5
20-24	410	3.9	428	4.0	176	4.4	199	5.0	586	4.0	627	4.3
25-29	502	4.7	443	4.2	232	5.8	231	5.8	734	5.0	674	4.6
30-34	481	4.5	444	4.2	192	4.8	225	5.6	673	4.6	669	4.6
35-39	377	3.5	403	3.8	146	3.6	209	5.2	523	3.6	612	4.2
40-44	282	2.7	313	2.9	106	2.6	165	4.1	388	2.6	478	3.3
45-49	244	2.3	220	2.1	94	2.3	137	3.4	338	2.3	357	2.4
50-54	197	1.9	168	1.6	75	1.9	126	3.1	272	1.9	294	2.0
55-59	155	1.4	152	1.4	39	1.0	79	2.0	194	1.3	231	1.6
60-64	127	1.2	129	1.2	37	0.9	63	1.6	164	1.1	192	1.3
65 +	357	3.4	343	3.2	47	1.2	110	2.7	404	2.8	453	3.1
Age unknown Âge inconnu												
<b>Total</b>	<b>5,413</b>	<b>50.9</b>	<b>5,228</b>	<b>49.1</b>	<b>1,803</b>	<b>45.0</b>	<b>2,206</b>	<b>55.0</b>	<b>7,216</b>	<b>49.3</b>	<b>7,434</b>	<b>50.7</b>
<b>Total - both sexes/ deux sexes</b>	<b>10,641</b>				<b>4,009</b>				<b>14,650</b>			
	<b>73%</b>				<b>27%</b>				<b>100%</b>			

Note: On reserve includes on reserve and on Crown land.

Nota: La catégorie "dans les réserves" comprend les Indiens des réserves et ceux qui vivent sur une terre de la Couronne.

Total Registered Indian Population (14,650) by Age and Sex, December 31, 1998

Population indienne inscrite, total (14 650), selon l'âge et le sexe, au 31 décembre 1998



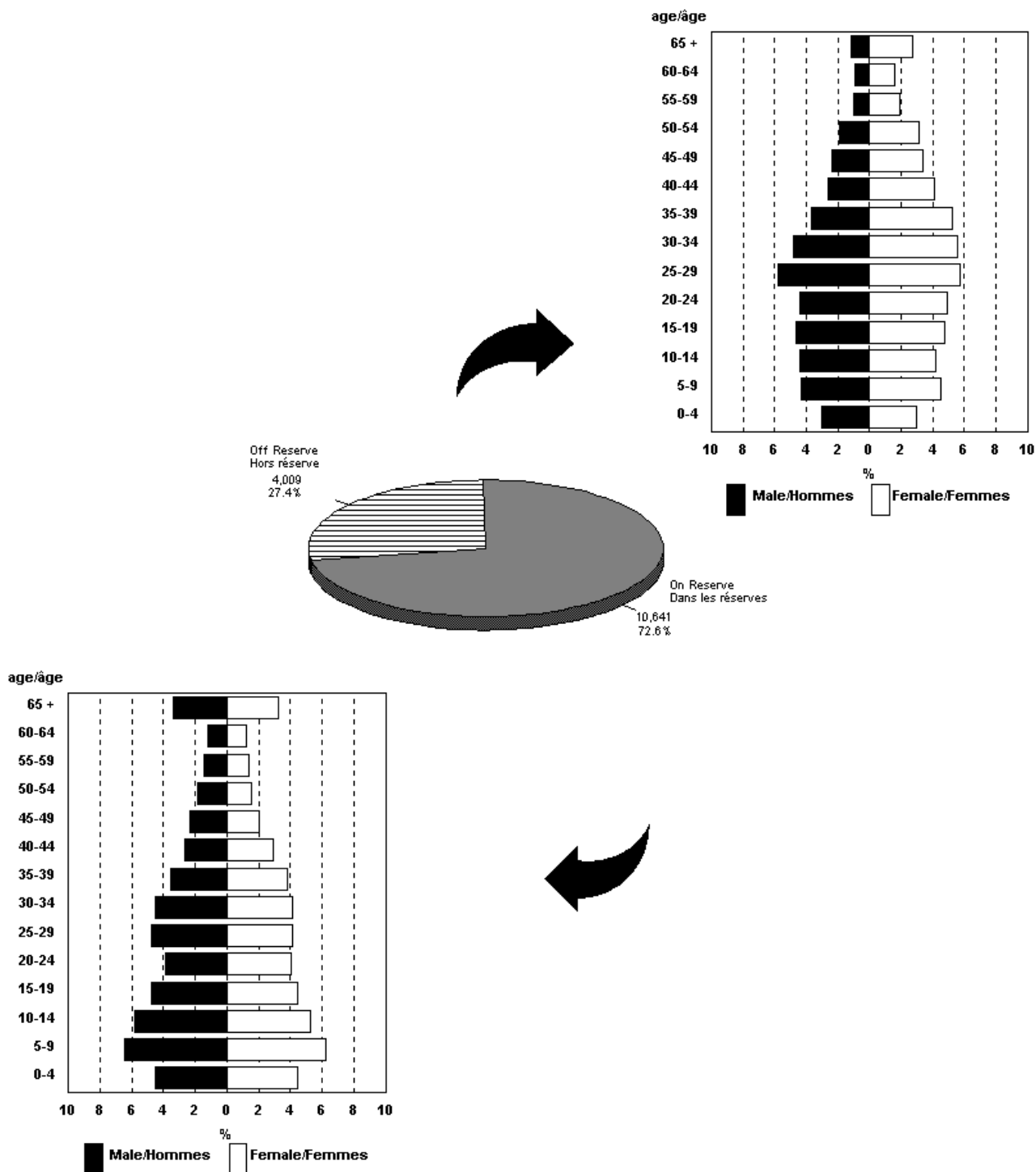
**Note:** The age-sex graphs show the male-female proportion of the population in age groups. The chart on the left shows that 4.1% of the total population is male and between the ages of 0 and 4.

**Nota:** Les graphiques âge-sexe illustrent la proportion homme-femme de la population par groupe d'âge. Dans le graphique de gauche, 4,1% de la population est masculine et âgée de 0 à 4 ans.

**Northwest Territories Region - Région des Territoires du Nord-Ouest**

**Registered Indian Population, On and Off Reserve,  
by Age and Sex, December 31, 1998**

**Population indienne inscrite, dans les réserves et hors  
des réserves, selon l'âge et le sexe, au 31 décembre 1998**



REGISTERED INDIAN POPULATION BY SEX AND TYPE OF RESIDENCE  
BY GROUP, RESPONSIBILITY CENTRE AND REGION  
1998

1

POPULATION INDIENNE INSCRITE SELON LE SEXE ET LE TYPE DE RÉSIDENCE  
SELON LE GROUPE, LE CENTRE DE RESPONSABILITÉ ET LA RÉGION

Group and Group No. Groupe et no de groupe	Populatio n a + b + c	On Reserve Sur réserve			On Crown Land Sur une terre de la Couronne				Off Reserve Hors réserve
Sex Sexe		Own Band Propre Bande 1	Other Band Autre bande 2	(a) Total 1 + 2	Own Band Propre Bande 3	Other Band Autre bande 4	No Band Aucune bande 5	(b) Total 3 + 4 + 5	(c) 6

**CANADA**  
**All Regions**

**CANADA**  
**Toutes les régions**

**Grand Total**

**Total global**

Total	642,414	338,880	12,791	351,671	21,063	753	2,240	24,056	266,687
M	314,577	173,288	6,047	179,335	10,731	393	1,114	12,238	123,004
F	327,837	165,592	6,744	172,336	10,332	360	1,126	11,818	143,683



REGISTERED INDIAN POPULATION BY SEX AND TYPE OF RESIDENCE  
BY GROUP, RESPONSIBILITY CENTRE AND REGION  
1998

3

POPULATION INDIENNE INSCRITE SELON LE SEXE ET LE TYPE DE RÉSIDENCE  
SELON LE GROUPE, LE CENTRE DE RESPONSABILITÉ ET LA RÉGION

Group and Group No. Groupe et no de groupe	Population a + b + c	On Reserve Sur réserve			On Crown Land Sur une terre de la Couronne				Off Reserve Hors réserve
		Own Band Propre Bande 1	Other Band Autre bande 2	(a) Total 1 + 2	Own Band Propre Bande 3	Other Band Autre bande 4	No Band Aucune bande 5	(b) Total 3 + 4 + 5	(c) 6

**REGION 2 - ATLANTIC**  
**Atlantic District**

**RÉGION 2 - ATLANTIQUE**  
**District Atlantique**

Abegweit (201-001)

Total	295	155	15	170	0	0	0	0	125
M	137	81	9	90	0	0	0	0	47
F	158	74	6	80	0	0	0	0	78

Acadia (201-018)

Total	863	174	3	177	0	0	1	1	685
M	413	92	2	94	0	0	1	1	318
F	450	82	1	83	0	0	0	0	367

Afton (201-019)

Total	441	285	11	296	0	0	0	0	145
M	192	126	4	130	0	0	0	0	62
F	249	159	7	166	0	0	0	0	83

Annapolis Valley (201-020)

Total	193	78	0	78	0	0	0	0	115
M	86	41	0	41	0	0	0	0	45
F	107	37	0	37	0	0	0	0	70

Bear River (201-021)

Total	254	85	0	85	0	0	0	0	169
M	121	38	0	38	0	0	0	0	83
F	133	47	0	47	0	0	0	0	86

Big Cove (201-003)

Total	2,302	1,821	59	1,880	0	0	0	0	422
M	1,160	947	33	980	0	0	0	0	180
F	1,142	874	26	900	0	0	0	0	242

Buctouche (201-004)

Total	88	68	0	68	0	0	0	0	20
M	44	36	0	36	0	0	0	0	8
F	44	32	0	32	0	0	0	0	12

REGISTERED INDIAN POPULATION BY SEX AND TYPE OF RESIDENCE  
BY GROUP, RESPONSIBILITY CENTRE AND REGION  
1998

POPULATION INDIENNE INSCRITE SELON LE SEXE ET LE TYPE DE RÉSIDENCE  
SELON LE GROUPE, LE CENTRE DE RESPONSABILITÉ ET LA RÉGION

Group and Group No. Groupe et no de groupe	Population a + b + c	On Reserve Sur réserve			On Crown Land Sur une terre de la Couronne				Off Reserve Hors réserve
		Own Band Propre Bande 1	Other Band Autre bande 2	(a) Total 1 + 2	Own Band Propre Bande 3	Other Band Autre bande 4	No Band Aucune bande 5	(b) Total 3 + 4 + 5	(c) 6

**REGION 2 - ATLANTIC**  
**Atlantic District**

**RÉGION 2 - ATLANTIQUE**  
**District Atlantique**

Burnt Church (201-005)

Total	1,285	1,089	23	1,112	0	0	0	0	173
M	642	565	9	574	0	0	0	0	68
F	643	524	14	538	0	0	0	0	105

Chapel Island First Nation (201-022)

Total	496	384	21	405	0	0	0	0	91
M	245	199	9	208	0	0	0	0	37
F	251	185	12	197	0	0	0	0	54

Eel Ground (201-007)

Total	769	448	12	460	0	0	0	0	309
M	382	232	7	239	0	0	0	0	143
F	387	216	5	221	0	0	0	0	166

Eel River (201-008)

Total	526	316	6	322	0	0	0	0	204
M	254	153	2	155	0	0	0	0	99
F	272	163	4	167	0	0	0	0	105

Eskasoni (201-023)

Total	3,250	2,700	37	2,737	0	0	0	0	513
M	1,623	1,372	20	1,392	0	0	0	0	231
F	1,627	1,328	17	1,345	0	0	0	0	282

Fort Folly (201-009)

Total	93	30	0	30	0	0	0	0	63
M	37	15	0	15	0	0	0	0	22
F	56	15	0	15	0	0	0	0	41

Horton (201-030)

Total	264	94	1	95	0	0	0	0	169
M	121	46	1	47	0	0	0	0	74
F	143	48	0	48	0	0	0	0	95

REGISTERED INDIAN POPULATION BY SEX AND TYPE OF RESIDENCE  
BY GROUP, RESPONSIBILITY CENTRE AND REGION  
1998

5

POPULATION INDIENNE INSCRITE SELON LE SEXE ET LE TYPE DE RÉSIDENCE  
SELON LE GROUPE, LE CENTRE DE RESPONSABILITÉ ET LA RÉGION

Group and Group No. Groupe et no de groupe	Population a + b + c	On Reserve Sur réserve			On Crown Land Sur une terre de la Couronne				Off Reserve Hors réserve
		Own Band Propre Bande 1	Other Band Autre bande 2	(a) Total 1 + 2	Own Band Propre Bande 3	Other Band Autre bande 4	No Band Aucune bande 5	(b) Total 3 + 4 + 5	(c) 6

**REGION 2 - ATLANTIC**  
**Atlantic District**

**RÉGION 2 - ATLANTIQUE**  
**District Atlantique**

Indian Island (201-010)

Total	145	88	0	88	0	0	0	0	57
M	70	42	0	42	0	0	0	0	28
F	75	46	0	46	0	0	0	0	29

Kingsclear (201-011)

Total	726	539	2	541	0	0	0	0	185
M	339	257	0	257	0	0	0	0	82
F	387	282	2	284	0	0	0	0	103

Lennox Island (201-002)

Total	677	317	10	327	0	0	1	1	349
M	317	171	1	172	0	0	1	1	144
F	360	146	9	155	0	0	0	0	205

Madawaska Maliseet First Nation (201-006)

Total	218	97	0	97	0	0	0	0	121
M	111	54	0	54	0	0	0	0	57
F	107	43	0	43	0	0	0	0	64

Membertou (201-026)

Total	904	671	25	696	0	0	5	5	203
M	433	322	14	336	0	0	4	4	93
F	471	349	11	360	0	0	1	1	110

Miawpukek (201-047)

Total	1,971	739	1	740	0	0	4	4	1,227
M	967	402	0	402	0	0	3	3	562
F	1,004	337	1	338	0	0	1	1	665

Millbrook (201-027)

Total	1,095	607	13	620	0	0	0	0	475
M	518	305	4	309	0	0	0	0	209
F	577	302	9	311	0	0	0	0	266

REGISTERED INDIAN POPULATION BY SEX AND TYPE OF RESIDENCE  
BY GROUP, RESPONSIBILITY CENTRE AND REGION  
1998

POPULATION INDIENNE INSCRITE SELON LE SEXE ET LE TYPE DE RÉSIDENCE  
SELON LE GROUPE, LE CENTRE DE RESPONSABILITÉ ET LA RÉGION

Group and Group No. Groupe et no de groupe	Population a + b + c	On Reserve Sur réserve			On Crown Land Sur une terre de la Couronne				Off Reserve Hors réserve
		Own Band Propre Bande 1	Other Band Autre bande 2	(a) Total 1 + 2	Own Band Propre Bande 3	Other Band Autre bande 4	No Band Aucune bande 5	(b) Total 3 + 4 + 5	(c) 6

**REGION 2 - ATLANTIC**  
**Atlantic District**

**RÉGION 2 - ATLANTIQUE**  
**District Atlantique**

Oromocto (201-012)

Total	417	168	5	173	0	0	0	0	244
M	192	92	3	95	0	0	0	0	97
F	225	76	2	78	0	0	0	0	147

Pabineau (201-013)

Total	201	98	0	98	0	0	0	0	103
M	98	52	0	52	0	0	0	0	46
F	103	46	0	46	0	0	0	0	57

Pictou Landing (201-024)

Total	481	325	18	343	0	0	0	0	138
M	244	166	11	177	0	0	0	0	67
F	237	159	7	166	0	0	0	0	71

Red Bank (201-014)

Total	475	338	19	357	0	0	0	0	118
M	234	178	6	184	0	0	0	0	50
F	241	160	13	173	0	0	0	0	68

Saint Mary's (201-015)

Total	1,099	653	10	663	0	0	0	0	436
M	509	331	5	336	0	0	0	0	173
F	590	322	5	327	0	0	0	0	263

Shubenacadie (201-025)

Total	1,949	1,052	44	1,096	0	0	13	13	840
M	908	509	24	533	0	0	5	5	370
F	1,041	543	20	563	0	0	8	8	470

Tobique (201-016)

Total	1,693	1,288	1	1,289	0	0	0	0	404
M	799	620	1	621	0	0	0	0	178
F	894	668	0	668	0	0	0	0	226



REGISTERED INDIAN POPULATION BY SEX AND TYPE OF RESIDENCE  
BY GROUP, RESPONSIBILITY CENTRE AND REGION  
1998

7

POPULATION INDIENNE INSCRITE SELON LE SEXE ET LE TYPE DE RÉSIDENCE  
SELON LE GROUPE, LE CENTRE DE RESPONSABILITÉ ET LA RÉGION

Group and Group No. Groupe et no de groupe	Population a + b + c	On Reserve Sur réserve			On Crown Land Sur une terre de la Couronne				Off Reserve Hors réserve
		Own Band Propre Bande 1	Other Band Autre bande 2	(a) Total 1 + 2	Own Band Propre Bande 3	Other Band Autre bande 4	No Band Aucune bande 5	(b) Total 3 + 4 + 5	(c) 6

**REGION 2 - ATLANTIC**  
**Atlantic District**

**RÉGION 2 - ATLANTIQUE**  
**District Atlantique**

Wagmatcook (201-028)

Total	591	522	24	546	0	0	0	0	45
M	297	268	11	279	0	0	0	0	18
F	294	254	13	267	0	0	0	0	27

Whycocomagh (201-029)

Total	688	591	31	622	0	0	0	0	66
M	342	297	15	312	0	0	0	0	30
F	346	294	16	310	0	0	0	0	36

Woodstock First Nation (201-017)

Total	708	225	7	232	0	0	0	0	476
M	326	135	5	140	0	0	0	0	186
F	382	90	2	92	0	0	0	0	290

General List - Liste générale (201-810)

Total	29	0	0	0	0	0	0	0	29
M	12	0	0	0	0	0	0	0	12
F	17	0	0	0	0	0	0	0	17

**RESPONSIBILITY CENTRE**  
**Atlantic District**

**CENTRE DE RESPONSABILITÉ**  
**District Atlantique**

Total	25,186	16,045	398	16,443	0	0	24	24	8,719
M	12,173	8,144	196	8,340	0	0	14	14	3,819
F	13,013	7,901	202	8,103	0	0	10	10	4,900

**ATLANTIC REGION - 2**

**RÉGION DE L'ATLANTIQUE - 2**

Total	25,186	16,045	398	16,443	0	0	24	24	8,719
M	12,173	8,144	196	8,340	0	0	14	14	3,819
F	13,013	7,901	202	8,103	0	0	10	10	4,900



REGISTERED INDIAN POPULATION BY SEX AND TYPE OF RESIDENCE  
BY GROUP, RESPONSIBILITY CENTRE AND REGION  
1998

9

POPULATION INDIENNE INSCRITE SELON LE SEXE ET LE TYPE DE RÉSIDENCE  
SELON LE GROUPE, LE CENTRE DE RESPONSABILITÉ ET LA RÉGION

Group and Group No. Groupe et no de groupe	Population a + b + c	On Reserve Sur réserve			On Crown Land Sur une terre de la Couronne				Off Reserve Hors réserve
		Own Band Propre Bande 1	Other Band Autre bande 2	(a) Total 1 + 2	Own Band Propre Bande 3	Other Band Autre bande 4	No Band Aucune bande 5	(b) Total 3 + 4 + 5	(c) 6

**REGION 3 - QUEBEC**  
**Quebec District**

**RÉGION 3 - QUÉBEC**  
**District Québec**

Abenakis de Wolinak (301-071)

Total	211	62	1	63	0	0	0	0	148
M	88	26	0	26	0	0	0	0	62
F	123	36	1	37	0	0	0	0	86

Abitibiwinni First Nation Council - Conseil de la Première Nation Abitibiwinni (301-055)

Total	727	448	43	491	0	0	0	0	236
M	346	221	20	241	0	0	0	0	105
F	381	227	23	250	0	0	0	0	131

Algonquins of Barriere Lake (301-074)

Total	548	90	3	93	329	5	0	334	121
M	266	45	2	47	158	2	0	160	59
F	282	45	1	46	171	3	0	174	62

Betsiamites (301-085)

Total	3,053	2,420	17	2,437	1	1	0	2	614
M	1,469	1,189	7	1,196	1	0	0	1	272
F	1,584	1,231	10	1,241	0	1	0	1	342

Cree Nation of Chisasibi (301-058)

Total	3,132	3,008	14	3,022	0	1	1	2	108
M	1,529	1,483	6	1,489	0	0	1	1	39
F	1,603	1,525	8	1,533	0	1	0	1	69

Cree Nation of Mistissini (301-075)

Total	3,265	2,549	79	2,628	0	1	0	1	636
M	1,621	1,277	37	1,314	0	0	0	0	307
F	1,644	1,272	42	1,314	0	1	0	1	329

Cree Nation of Wemindji (301-060)

Total	1,167	993	29	1,022	0	0	3	3	142
M	562	487	11	498	0	0	0	0	64
F	605	506	18	524	0	0	3	3	78

REGISTERED INDIAN POPULATION BY SEX AND TYPE OF RESIDENCE  
BY GROUP, RESPONSIBILITY CENTRE AND REGION  
1998

POPULATION INDIENNE INSCRITE SELON LE SEXE ET LE TYPE DE RÉSIDENCE  
SELON LE GROUPE, LE CENTRE DE RESPONSABILITÉ ET LA RÉGION

Group and Group No. Groupe et no de groupe	Population a + b + c	On Reserve Sur réserve			On Crown Land Sur une terre de la Couronne				Off Reserve Hors réserve
		Own Band Propre Bande 1	Other Band Autre bande 2	(a) Total 1 + 2	Own Band Propre Bande 3	Other Band Autre bande 4	No Band Aucune bande 5	(b) Total 3 + 4 + 5	(c) 6

**REGION 3 - QUEBEC**  
**Quebec District**

**RÉGION 3 - QUÉBEC**  
**District Québec**

Eagle Village First Nation - Kipawa (301-065)

Total	590	227	1	228	0	0	0	0	362
M	293	122	1	123	0	0	0	0	170
F	297	105	0	105	0	0	0	0	192

Eastmain (301-057)

Total	563	498	41	539	0	0	0	0	24
M	282	254	13	267	0	0	0	0	15
F	281	244	28	272	0	0	0	0	9

Kitcisakik (301-062)

Total	330	0	25	25	257	0	0	257	48
M	160	0	12	12	123	0	0	123	25
F	170	0	13	13	134	0	0	134	23

Kitigan Zibi Anishinabeg (301-073)

Total	2,383	1,411	7	1,418	2	1	0	3	962
M	1,130	705	3	708	0	0	0	0	422
F	1,253	706	4	710	2	1	0	3	540

La Nation Micmac de Gespeg (301-053)

Total	467	0	0	0	0	0	0	0	467
M	217	0	0	0	0	0	0	0	217
F	250	0	0	0	0	0	0	0	250

Listuguj Mi'gmaq First Nation Council (301-051)

Total	2,933	2,089	20	2,109	0	0	0	0	824
M	1,392	1,051	8	1,059	0	0	0	0	333
F	1,541	1,038	12	1,050	0	0	0	0	491

Long Point First Nation (301-067)

Total	608	1	6	7	320	0	0	320	281
M	285	0	3	3	164	0	0	164	118
F	323	1	3	4	156	0	0	156	163

REGISTERED INDIAN POPULATION BY SEX AND TYPE OF RESIDENCE  
BY GROUP, RESPONSIBILITY CENTRE AND REGION  
1998

11

POPULATION INDIENNE INSCRITE SELON LE SEXE ET LE TYPE DE RÉSIDENCE  
SELON LE GROUPE, LE CENTRE DE RESPONSABILITÉ ET LA RÉGION

Group and Group No. Groupe et no de groupe	Population a + b + c	On Reserve Sur réserve			On Crown Land Sur une terre de la Couronne				Off Reserve Hors réserve
		Own Band Propre Bande 1	Other Band Autre bande 2	(a) Total 1 + 2	Own Band Propre Bande 3	Other Band Autre bande 4	No Band Aucune bande 5	(b) Total 3 + 4 + 5	(c) 6

**REGION 3 - QUEBEC**  
**Quebec District**

**RÉGION 3 - QUÉBEC**  
**District Québec**

Micmacs of Gesgapegiag (301-052)

Total	1,063	477	11	488	0	0	0	0	575
M	522	258	6	264	0	0	0	0	258
F	541	219	5	224	0	0	0	0	317

Mingan (301-082)

Total	445	435	0	435	0	0	0	0	10
M	199	196	0	196	0	0	0	0	3
F	246	239	0	239	0	0	0	0	7

Montagnais de Natashquan (301-083)

Total	765	697	6	703	1	0	0	1	61
M	375	347	3	350	0	0	0	0	25
F	390	350	3	353	1	0	0	1	36

Montagnais de Pakua Shipi (301-088)

Total	237	1	3	4	232	0	0	232	1
M	128	1	2	3	125	0	0	125	0
F	109	0	1	1	107	0	0	107	1

Montagnais de Schefferville (301-087)

Total	723	659	8	667	0	0	0	0	56
M	357	322	3	325	0	0	0	0	32
F	366	337	5	342	0	0	0	0	24

Montagnais de Unamen Shipu (301-084)

Total	894	828	8	836	7	0	0	7	51
M	454	422	4	426	4	0	0	4	24
F	440	406	4	410	3	0	0	3	27

Montagnais Essipit (301-086)

Total	378	185	0	185	0	0	0	0	193
M	178	90	0	90	0	0	0	0	88
F	200	95	0	95	0	0	0	0	105

REGISTERED INDIAN POPULATION BY SEX AND TYPE OF RESIDENCE  
BY GROUP, RESPONSIBILITY CENTRE AND REGION  
1998

POPULATION INDIENNE INSCRITE SELON LE SEXE ET LE TYPE DE RÉSIDENCE  
SELON LE GROUPE, LE CENTRE DE RESPONSABILITÉ ET LA RÉGION

Group and Group No. Groupe et no de groupe	Population a + b + c	On Reserve Sur réserve			On Crown Land Sur une terre de la Couronne				Off Reserve Hors réserve
		Own Band Propre Bande 1	Other Band Autre bande 2	(a) Total 1 + 2	Own Band Propre Bande 3	Other Band Autre bande 4	No Band Aucune bande 5	(b) Total 3 + 4 + 5	(c) 6

**REGION 3 - QUEBEC**  
**Quebec District**

**RÉGION 3 - QUÉBEC**  
**District Québec**

Naskapi of Quebec (301-081)

Total	584	525	20	545	0	0	0	0	39
M	307	278	9	287	0	0	0	0	20
F	277	247	11	258	0	0	0	0	19

Nation Anishnabe du Lac Simon (301-063)

Total	1,288	1,086	3	1,089	0	2	0	2	197
M	653	566	2	568	0	1	0	1	84
F	635	520	1	521	0	1	0	1	113

Nation Huronne Wendat (301-050)

Total	2,831	1,146	3	1,149	0	0	0	0	1,682
M	1,279	568	1	569	0	0	0	0	710
F	1,552	578	2	580	0	0	0	0	972

Nemaska (301-059)

Total	464	436	16	452	0	0	0	0	12
M	234	221	8	229	0	0	0	0	5
F	230	215	8	223	0	0	0	0	7

Odanak (301-072)

Total	1,696	299	0	299	0	0	0	0	1,397
M	753	134	0	134	0	0	0	0	619
F	943	165	0	165	0	0	0	0	778

Première Nation Malécite de Viger (301-054)

Total	599	1	0	1	0	1	0	1	597
M	285	1	0	1	0	1	0	1	283
F	314	0	0	0	0	0	0	0	314

Timiskaming (301-064)

Total	1,433	469	5	474	1	0	0	1	958
M	674	237	2	239	1	0	0	1	434
F	759	232	3	235	0	0	0	0	524

REGISTERED INDIAN POPULATION BY SEX AND TYPE OF RESIDENCE  
BY GROUP, RESPONSIBILITY CENTRE AND REGION  
1998

13

POPULATION INDIENNE INSCRITE SELON LE SEXE ET LE TYPE DE RÉSIDENCE  
SELON LE GROUPE, LE CENTRE DE RESPONSABILITÉ ET LA RÉGION

Group and Group No. Groupe et no de groupe	Population a + b + c	On Reserve Sur réserve			On Crown Land Sur une terre de la Couronne				Off Reserve Hors réserve
		Own Band Propre Bande 1	Other Band Autre bande 2	(a) Total 1 + 2	Own Band Propre Bande 3	Other Band Autre bande 4	No Band Aucune bande 5	(b) Total 3 + 4 + 5	(c) 6

**REGION 3 - QUEBEC**  
**Quebec District**

**RÉGION 3 - QUÉBEC**  
**District Québec**

Uashat Mak Mani-Utenam (301-080)

Total	3,093	2,527	9	2,536	2	0	0	2	555
M	1,519	1,266	2	1,268	0	0	0	0	251
F	1,574	1,261	7	1,268	2	0	0	2	304

Waskaganish (301-061)

Total	2,030	1,568	78	1,646	0	0	0	0	384
M	1,030	786	38	824	0	0	0	0	206
F	1,000	782	40	822	0	0	0	0	178

Waswanipi (301-056)

Total	1,431	996	31	1,027	0	4	0	4	400
M	725	535	17	552	0	2	0	2	171
F	706	461	14	475	0	2	0	2	229

Whapmagoostui First Nation (301-095)

Total	650	631	12	643	0	0	0	0	7
M	335	325	5	330	0	0	0	0	5
F	315	306	7	313	0	0	0	0	2

Wolf Lake (301-068)

Total	237	6	5	11	0	0	0	0	226
M	117	4	3	7	0	0	0	0	110
F	120	2	2	4	0	0	0	0	116

General List - Liste générale (301-816)

Total	153	0	1	1	0	0	0	0	152
M	80	0	1	1	0	0	0	0	79
F	73	0	0	0	0	0	0	0	73

**RESPONSIBILITY CENTRE**  
**Quebec District**

**CENTRE DE RESPONSABILITÉ**  
**District Québec**

Total	40,971	26,768	505	27,273	1,152	16	4	1,172	12,526
M	19,844	13,417	229	13,646	576	6	1	583	5,615
F	21,127	13,351	276	13,627	576	10	3	589	6,911





REGISTERED INDIAN POPULATION BY SEX AND TYPE OF RESIDENCE  
BY GROUP, RESPONSIBILITY CENTRE AND REGION  
1998

15

POPULATION INDIENNE INSCRITE SELON LE SEXE ET LE TYPE DE RÉSIDENCE  
SELON LE GROUPE, LE CENTRE DE RESPONSABILITÉ ET LA RÉGION

Group and Group No. Groupe et no de groupe	Population a + b + c	On Reserve Sur réserve			On Crown Land Sur une terre de la Couronne				Off Reserve Hors réserve
		Own Band Propre Bande 1	Other Band Autre bande 2	(a) Total 1 + 2	Own Band Propre Bande 3	Other Band Autre bande 4	No Band Aucune bande 5	(b) Total 3 + 4 + 5	(c) 6

**REGION 3 - QUEBEC**  
**Montreal District**

**RÉGION 3 - QUÉBEC**  
**District Montréal**

Kahnawake (373-070)

Total	8,649	7,069	3	7,072	0	0	2	2	1,575
M	4,095	3,399	3	3,402	0	0	0	0	693
F	4,554	3,670	0	3,670	0	0	2	2	882

Kanesatake (373-069)

Total	1,904	1,296	8	1,304	0	0	0	0	600
M	861	586	3	589	0	0	0	0	272
F	1,043	710	5	715	0	0	0	0	328

**RESPONSIBILITY CENTRE**  
**Montreal District**

**CENTRE DE RESPONSABILITÉ**  
**District Montréal**

Total	10,553	8,365	11	8,376	0	0	2	2	2,175
M	4,956	3,985	6	3,991	0	0	0	0	965
F	5,597	4,380	5	4,385	0	0	2	2	1,210



REGISTERED INDIAN POPULATION BY SEX AND TYPE OF RESIDENCE  
BY GROUP, RESPONSIBILITY CENTRE AND REGION  
1998

17

POPULATION INDIENNE INSCRITE SELON LE SEXE ET LE TYPE DE RÉSIDENCE  
SELON LE GROUPE, LE CENTRE DE RESPONSABILITÉ ET LA RÉGION

Group and Group No. Groupe et no de groupe	Population a + b + c	On Reserve Sur réserve			On Crown Land Sur une terre de la Couronne				Off Reserve Hors réserve
		Own Band Propre Bande 1	Other Band Autre bande 2	(a) Total 1 + 2	Own Band Propre Bande 3	Other Band Autre bande 4	No Band Aucune bande 5	(b) Total 3 + 4 + 5	(c) 6

**REGION 3 - QUEBEC**  
**Pointe-Bleue District**

**RÉGION 3 - QUÉBEC**  
**District Pointe-Bleue**

Les Atikamekw de Manawan (377-078)

Total	1,853	1,607	6	1,613	0	0	0	0	240
M	920	818	3	821	0	0	0	0	99
F	933	789	3	792	0	0	0	0	141

Montagnais du Lac St-Jean (377-076)

Total	4,431	1,891	2	1,893	0	1	2	3	2,535
M	2,072	927	1	928	0	1	2	3	1,141
F	2,359	964	1	965	0	0	0	0	1,394

Obedjiwan (377-079)

Total	1,950	1,620	8	1,628	1	0	0	1	321
M	1,039	888	4	892	1	0	0	1	146
F	911	732	4	736	0	0	0	0	175

Wemotaci (377-077)

Total	1,268	945	29	974	0	0	0	0	294
M	627	482	12	494	0	0	0	0	133
F	641	463	17	480	0	0	0	0	161

**RESPONSIBILITY CENTRE**  
**Pointe-Bleue District**

**CENTRE DE RESPONSABILITÉ**  
**District Pointe-Bleue**

Total	9,502	6,063	45	6,108	1	1	2	4	3,390
M	4,658	3,115	20	3,135	1	1	2	4	1,519
F	4,844	2,948	25	2,973	0	0	0	0	1,871

**QUEBEC REGION - 3**

**RÉGION DE QUÉBEC - 3**

Total	61,026	41,196	561	41,757	1,153	17	8	1,178	18,091
M	29,458	20,517	255	20,772	577	7	3	587	8,099
F	31,568	20,679	306	20,985	576	10	5	591	9,992



REGISTERED INDIAN POPULATION BY SEX AND TYPE OF RESIDENCE  
BY GROUP, RESPONSIBILITY CENTRE AND REGION  
1998

19

POPULATION INDIENNE INSCRITE SELON LE SEXE ET LE TYPE DE RÉSIDENCE  
SELON LE GROUPE, LE CENTRE DE RESPONSABILITÉ ET LA RÉGION

Group and Group No. Groupe et no de groupe	Population a + b + c	On Reserve Sur réserve			On Crown Land Sur une terre de la Couronne				Off Reserve Hors réserve
		Own Band Propre Bande 1	Other Band Autre bande 2	(a) Total 1 + 2	Own Band Propre Bande 3	Other Band Autre bande 4	No Band Aucune bande 5	(b) Total 3 + 4 + 5	(c) 6

**REGION 4 - ONTARIO**  
**Sudbury District**

**RÉGION 4 - ONTARIO**  
**District Sudbury**

Batchewana First Nation (411-198)

Total	1,957	695	10	705	0	0	0	0	1,252
M	936	335	4	339	0	0	0	0	597
F	1,021	360	6	366	0	0	0	0	655

Dokis (411-218)

Total	881	160	0	160	0	0	0	0	721
M	423	82	0	82	0	0	0	0	341
F	458	78	0	78	0	0	0	0	380

Garden River First Nation (411-199)

Total	1,892	808	66	874	0	0	0	0	1,018
M	899	403	27	430	0	0	0	0	469
F	993	405	39	444	0	0	0	0	549

Henvey Inlet First Nation (411-231)

Total	465	149	1	150	0	0	0	0	315
M	222	77	0	77	0	0	0	0	145
F	243	72	1	73	0	0	0	0	170

Magnetawan (411-174)

Total	203	86	0	86	0	0	0	0	117
M	98	43	0	43	0	0	0	0	55
F	105	43	0	43	0	0	0	0	62

Mattagami (411-226)

Total	399	190	7	197	0	0	7	7	195
M	198	107	4	111	0	0	3	3	84
F	201	83	3	86	0	0	4	4	111

Mississauga (411-200)

Total	910	450	2	452	0	0	0	0	458
M	431	216	1	217	0	0	0	0	214
F	479	234	1	235	0	0	0	0	244

REGISTERED INDIAN POPULATION BY SEX AND TYPE OF RESIDENCE  
BY GROUP, RESPONSIBILITY CENTRE AND REGION  
1998

POPULATION INDIENNE INSCRITE SELON LE SEXE ET LE TYPE DE RÉSIDENCE  
SELON LE GROUPE, LE CENTRE DE RESPONSABILITÉ ET LA RÉGION

Group and Group No. Groupe et no de groupe	Population a + b + c	On Reserve Sur réserve			On Crown Land Sur une terre de la Couronne				Off Reserve Hors réserve
		Own Band Propre Bande 1	Other Band Autre bande 2	(a) Total 1 + 2	Own Band Propre Bande 3	Other Band Autre bande 4	No Band Aucune bande 5	(b) Total 3 + 4 + 5	(c) 6

**REGION 4 - ONTARIO**  
**Sudbury District**

**RÉGION 4 - ONTARIO**  
**District Sudbury**

Nipissing First Nation (411-220)

Total	1,852	789	16	805	0	0	1	1	1,046
M	894	410	7	417	0	0	0	0	477
F	958	379	9	388	0	0	1	1	569

Ojibways of Sucker Creek (411-180)

Total	603	276	21	297	0	0	0	0	306
M	284	150	11	161	0	0	0	0	123
F	319	126	10	136	0	0	0	0	183

Sagamok Anishnawbek (411-179)

Total	1,990	1,182	11	1,193	0	0	0	0	797
M	986	620	4	624	0	0	0	0	362
F	1,004	562	7	569	0	0	0	0	435

Serpent River (411-201)

Total	1,014	273	12	285	0	0	0	0	729
M	474	132	7	139	0	0	0	0	335
F	540	141	5	146	0	0	0	0	394

Shawanaga First Nation (411-137)

Total	457	117	3	120	0	0	0	0	337
M	219	57	2	59	0	0	0	0	160
F	238	60	1	61	0	0	0	0	177

Sheguiandah (411-176)

Total	278	130	5	135	0	0	0	0	143
M	126	68	2	70	0	0	0	0	56
F	152	62	3	65	0	0	0	0	87

Sheshegwaning (411-178)

Total	362	133	4	137	0	0	0	0	225
M	171	69	1	70	0	0	0	0	101
F	191	64	3	67	0	0	0	0	124

REGISTERED INDIAN POPULATION BY SEX AND TYPE OF RESIDENCE  
BY GROUP, RESPONSIBILITY CENTRE AND REGION  
1998

21

POPULATION INDIENNE INSCRITE SELON LE SEXE ET LE TYPE DE RÉSIDENCE  
SELON LE GROUPE, LE CENTRE DE RESPONSABILITÉ ET LA RÉGION

Group and Group No. Groupe et no de groupe	Population a + b + c	On Reserve Sur réserve			On Crown Land Sur une terre de la Couronne				Off Reserve Hors réserve
		Own Band Propre Bande 1	Other Band Autre bande 2	(a) Total 1 + 2	Own Band Propre Bande 3	Other Band Autre bande 4	No Band Aucune bande 5	(b) Total 3 + 4 + 5	(c) 6

**REGION 4 - ONTARIO**  
**Sudbury District**

**RÉGION 4 - ONTARIO**  
**District Sudbury**

Temagami First Nation (411-222)

Total	515	184	20	204	0	0	4	4	307
M	239	94	10	104	0	0	2	2	133
F	276	90	10	100	0	0	2	2	174

Thessalon (411-202)

Total	485	69	1	70	0	0	0	0	415
M	235	41	0	41	0	0	0	0	194
F	250	28	1	29	0	0	0	0	221

Wahnapiatae (411-232)

Total	278	31	2	33	0	0	0	0	245
M	135	20	0	20	0	0	0	0	115
F	143	11	2	13	0	0	0	0	130

West Bay (411-181)

Total	1,948	906	12	918	0	0	2	2	1,028
M	957	460	8	468	0	0	0	0	489
F	991	446	4	450	0	0	2	2	539

Whitefish Lake (411-224)

Total	700	283	8	291	0	0	0	0	409
M	325	136	2	138	0	0	0	0	187
F	375	147	6	153	0	0	0	0	222

Whitefish River (411-230)

Total	949	288	26	314	0	0	0	0	635
M	464	161	12	173	0	0	0	0	291
F	485	127	14	141	0	0	0	0	344

Wikwemikong (411-175)

Total	6,153	2,677	68	2,745	0	0	1	1	3,407
M	2,950	1,393	35	1,428	0	0	1	1	1,521
F	3,203	1,284	33	1,317	0	0	0	0	1,886

REGISTERED INDIAN POPULATION BY SEX AND TYPE OF RESIDENCE  
BY GROUP, RESPONSIBILITY CENTRE AND REGION  
1998

POPULATION INDIENNE INSCRITE SELON LE SEXE ET LE TYPE DE RÉSIDENCE  
SELON LE GROUPE, LE CENTRE DE RESPONSABILITÉ ET LA RÉGION

Group and Group No. Groupe et no de groupe	Population a + b + c	On Reserve Sur réserve			On Crown Land Sur une terre de la Couronne				Off Reserve Hors réserve
		Own Band Propre Bande 1	Other Band Autre bande 2	(a) Total 1 + 2	Own Band Propre Bande 3	Other Band Autre bande 4	No Band Aucune bande 5	(b) Total 3 + 4 + 5	(c) 6

**REGION 4 - ONTARIO**  
**Sudbury District**

**RÉGION 4 - ONTARIO**  
**District Sudbury**

Zhiibaahaasing First Nation (411-173)

Total	112	26	3	29	0	0	0	0	83
M	52	11	2	13	0	0	0	0	39
F	60	15	1	16	0	0	0	0	44

General List - Liste générale (411-817)

Total	148	0	0	0	0	0	0	0	148
M	62	0	0	0	0	0	0	0	62
F	86	0	0	0	0	0	0	0	86

**RESPONSIBILITY CENTRE**  
**Sudbury District**

**CENTRE DE RESPONSABILITÉ**  
**District Sudbury**

Total	24,551	9,902	298	10,200	0	0	15	15	14,336
M	11,780	5,085	139	5,224	0	0	6	6	6,550
F	12,771	4,817	159	4,976	0	0	9	9	7,786



REGISTERED INDIAN POPULATION BY SEX AND TYPE OF RESIDENCE  
BY GROUP, RESPONSIBILITY CENTRE AND REGION  
1998

23

POPULATION INDIENNE INSCRITE SELON LE SEXE ET LE TYPE DE RÉSIDENCE  
SELON LE GROUPE, LE CENTRE DE RESPONSABILITÉ ET LA RÉGION

Group and Group No. Groupe et no de groupe	Population a + b + c	On Reserve Sur réserve			On Crown Land Sur une terre de la Couronne				Off Reserve Hors réserve
		Own Band Propre Bande 1	Other Band Autre bande 2	(a) Total 1 + 2	Own Band Propre Bande 3	Other Band Autre bande 4	No Band Aucune bande 5	(b) Total 3 + 4 + 5	(c) 6

**REGION 4 - ONTARIO**  
**Bruce District**

**RÉGION 4 - ONTARIO**  
**District Bruce**

Chippewas of Nawash First Nation (478-122)

Total	1,964	701	17	718	0	0	0	0	1,246
M	926	344	7	351	0	0	0	0	575
F	1,038	357	10	367	0	0	0	0	671

Saugeen (478-123)

Total	1,390	616	1	617	0	0	0	0	773
M	697	324	0	324	0	0	0	0	373
F	693	292	1	293	0	0	0	0	400

**RESPONSIBILITY CENTRE**  
**Bruce District**

**CENTRE DE RESPONSABILITÉ**  
**District Bruce**

Total	3,354	1,317	18	1,335	0	0	0	0	2,019
M	1,623	668	7	675	0	0	0	0	948
F	1,731	649	11	660	0	0	0	0	1,071



REGISTERED INDIAN POPULATION BY SEX AND TYPE OF RESIDENCE  
BY GROUP, RESPONSIBILITY CENTRE AND REGION  
1998

25

POPULATION INDIENNE INSCRITE SELON LE SEXE ET LE TYPE DE RÉSIDENCE  
SELON LE GROUPE, LE CENTRE DE RESPONSABILITÉ ET LA RÉGION

Group and Group No. Groupe et no de groupe	Population a + b + c	On Reserve Sur réserve			On Crown Land Sur une terre de la Couronne				Off Reserve Hors réserve
		Own Band Propre Bande 1	Other Band Autre bande 2	(a) Total 1 + 2	Own Band Propre Bande 3	Other Band Autre bande 4	No Band Aucune bande 5	(b) Total 3 + 4 + 5	(c) 6

**REGION 4 - ONTARIO**  
**Southern District**

**RÉGION 4 - ONTARIO**  
**District Southern**

Alderville First Nation (479-160)

Total	906	281	0	281	0	0	0	0	625
M	444	146	0	146	0	0	0	0	298
F	462	135	0	135	0	0	0	0	327

Algonquins of Pikwakanagan (479-163)

Total	1,660	373	0	373	0	0	0	0	1,287
M	780	187	0	187	0	0	0	0	593
F	880	186	0	186	0	0	0	0	694

Bay of Quinte Mohawk: Six Nations (479-244)

Total	590	264	0	264	0	0	0	0	326
M	290	134	0	134	0	0	0	0	156
F	300	130	0	130	0	0	0	0	170

Bearfoot Onondaga: Six Nations (479-248)

Total	507	255	0	255	0	0	0	0	252
M	246	131	0	131	0	0	0	0	115
F	261	124	0	124	0	0	0	0	137

Beausoleil (479-141)

Total	1,482	554	17	571	0	0	1	1	910
M	668	263	6	269	0	0	0	0	399
F	814	291	11	302	0	0	1	1	511

Caldwell (479-165)

Total	230	0	0	0	0	0	0	0	230
M	105	0	0	0	0	0	0	0	105
F	125	0	0	0	0	0	0	0	125

Chippewas Kettle and Stony Point (479-171)

Total	1,775	1,061	17	1,078	0	0	0	0	697
M	869	549	8	557	0	0	0	0	312
F	906	512	9	521	0	0	0	0	385

REGISTERED INDIAN POPULATION BY SEX AND TYPE OF RESIDENCE  
BY GROUP, RESPONSIBILITY CENTRE AND REGION  
1998

POPULATION INDIENNE INSCRITE SELON LE SEXE ET LE TYPE DE RÉSIDENCE  
SELON LE GROUPE, LE CENTRE DE RESPONSABILITÉ ET LA RÉGION

Group and Group No. Groupe et no de groupe	Population a + b + c	On Reserve Sur réserve			On Crown Land Sur une terre de la Couronne				Off Reserve Hors réserve
		Own Band Propre Bande 1	Other Band Autre bande 2	(a) Total 1 + 2	Own Band Propre Bande 3	Other Band Autre bande 4	No Band Aucune bande 5	(b) Total 3 + 4 + 5	(c) 6

**REGION 4 - ONTARIO**  
**Southern District**

**RÉGION 4 - ONTARIO**  
**District Southern**

Chippewas of Georgina Island (479-138)

Total	618	158	1	159	0	0	0	0	459
M	304	76	0	76	0	0	0	0	228
F	314	82	1	83	0	0	0	0	231

Chippewas of Mnjikaning First Nation (479-139)

Total	1,210	454	7	461	0	3	0	3	746
M	579	244	2	246	0	1	0	1	332
F	631	210	5	215	0	2	0	2	414

Chippewas of Sarnia (479-172)

Total	1,743	754	81	835	0	0	0	0	908
M	830	388	44	432	0	0	0	0	398
F	913	366	37	403	0	0	0	0	510

Chippewas of the Thames First Nation (479-166)

Total	2,017	776	14	790	0	0	0	0	1,227
M	934	391	4	395	0	0	0	0	539
F	1,083	385	10	395	0	0	0	0	688

Curve Lake (479-161)

Total	1,593	695	2	697	0	0	1	1	895
M	741	344	0	344	0	0	0	0	397
F	852	351	2	353	0	0	1	1	498

Deleware: Six Nations (479-253)

Total	539	221	0	221	0	0	0	0	318
M	236	109	0	109	0	0	0	0	127
F	303	112	0	112	0	0	0	0	191

Hiawatha First Nation (479-162)

Total	417	170	0	170	0	0	0	0	247
M	170	65	0	65	0	0	0	0	105
F	247	105	0	105	0	0	0	0	142

REGISTERED INDIAN POPULATION BY SEX AND TYPE OF RESIDENCE  
BY GROUP, RESPONSIBILITY CENTRE AND REGION  
1998

27

POPULATION INDIENNE INSCRITE SELON LE SEXE ET LE TYPE DE RÉSIDENCE  
SELON LE GROUPE, LE CENTRE DE RESPONSABILITÉ ET LA RÉGION

Group and Group No. Groupe et no de groupe	Population a + b + c	On Reserve Sur réserve			On Crown Land Sur une terre de la Couronne				Off Reserve Hors réserve
		Own Band Propre Bande 1	Other Band Autre bande 2	(a) Total 1 + 2	Own Band Propre Bande 3	Other Band Autre bande 4	No Band Aucune bande 5	(b) Total 3 + 4 + 5	(c) 6

**REGION 4 - ONTARIO**  
**Southern District**

**RÉGION 4 - ONTARIO**  
**District Southern**

Konadaha Seneca: Six Nations (479-251)

Total	423	180	0	180	0	0	0	0	243
M	199	90	0	90	0	0	0	0	109
F	224	90	0	90	0	0	0	0	134

Lower Cayuga: Six Nations (479-250)

Total	2,654	1,717	2	1,719	0	0	0	0	935
M	1,279	867	1	868	0	0	0	0	411
F	1,375	850	1	851	0	0	0	0	524

Lower Mohawk: Six Nations (479-254)

Total	3,166	1,702	13	1,715	0	0	3	3	1,448
M	1,477	836	8	844	0	0	0	0	633
F	1,689	866	5	871	0	0	3	3	815

Mississauga's of Scugog Island First Nation (479-140)

Total	148	31	0	31	0	0	0	0	117
M	74	14	0	14	0	0	0	0	60
F	74	17	0	17	0	0	0	0	57

Mississaugas of the Credit (479-120)

Total	1,424	704	2	706	0	0	0	0	718
M	666	346	0	346	0	0	0	0	320
F	758	358	2	360	0	0	0	0	398

Mohawks of Akwesasne (479-159)

Total	9,046	7,478	27	7,505	0	1	0	1	1,540
M	4,327	3,608	15	3,623	0	1	0	1	703
F	4,719	3,870	12	3,882	0	0	0	0	837

Mohawks of the Bay of Quinte (479-164)

Total	6,768	1,850	8	1,858	0	0	1	1	4,909
M	3,176	913	4	917	0	0	1	1	2,258
F	3,592	937	4	941	0	0	0	0	2,651

REGISTERED INDIAN POPULATION BY SEX AND TYPE OF RESIDENCE  
BY GROUP, RESPONSIBILITY CENTRE AND REGION  
1998

POPULATION INDIENNE INSCRITE SELON LE SEXE ET LE TYPE DE RÉSIDENCE  
SELON LE GROUPE, LE CENTRE DE RESPONSABILITÉ ET LA RÉGION

Group and Group No. Groupe et no de groupe	Population a + b + c	On Reserve Sur réserve			On Crown Land Sur une terre de la Couronne				Off Reserve Hors réserve
		Own Band Propre Bande 1	Other Band Autre bande 2	(a) Total 1 + 2	Own Band Propre Bande 3	Other Band Autre bande 4	No Band Aucune bande 5	(b) Total 3 + 4 + 5	(c) 6

**REGION 4 - ONTARIO**  
**Southern District**

**RÉGION 4 - ONTARIO**  
**District Southern**

Moose Deer Point (479-135)

Total	383	128	8	136	0	0	1	1	246
M	176	62	6	68	0	0	0	0	108
F	207	66	2	68	0	0	1	1	138

Moravian of the Thames (479-167)

Total	976	424	16	440	0	0	0	0	536
M	451	205	9	214	0	0	0	0	237
F	525	219	7	226	0	0	0	0	299

Munsee-Delaware Nation (479-168)

Total	456	173	6	179	0	0	0	0	277
M	220	86	3	89	0	0	0	0	131
F	236	87	3	90	0	0	0	0	146

Niharondasa Seneca: Six Nations (479-252)

Total	312	122	0	122	0	0	0	0	190
M	161	69	0	69	0	0	0	0	92
F	151	53	0	53	0	0	0	0	98

Oneida Nation of the Thames (479-169)

Total	4,494	1,880	28	1,908	0	0	0	0	2,586
M	2,139	939	10	949	0	0	0	0	1,190
F	2,355	941	18	959	0	0	0	0	1,396

Oneida: Six Nations (479-246)

Total	1,653	689	0	689	0	0	0	0	964
M	795	353	0	353	0	0	0	0	442
F	858	336	0	336	0	0	0	0	522

Onondaga Clear Sky: Six Nations (479-247)

Total	578	347	0	347	0	0	0	0	231
M	283	165	0	165	0	0	0	0	118
F	295	182	0	182	0	0	0	0	113

REGISTERED INDIAN POPULATION BY SEX AND TYPE OF RESIDENCE  
BY GROUP, RESPONSIBILITY CENTRE AND REGION  
1998

29

POPULATION INDIENNE INSCRITE SELON LE SEXE ET LE TYPE DE RÉSIDENCE  
SELON LE GROUPE, LE CENTRE DE RESPONSABILITÉ ET LA RÉGION

Group and Group No. Groupe et no de groupe	Population a + b + c	On Reserve Sur réserve			On Crown Land Sur une terre de la Couronne				Off Reserve Hors réserve
		Own Band Propre Bande 1	Other Band Autre bande 2	(a) Total 1 + 2	Own Band Propre Bande 3	Other Band Autre bande 4	No Band Aucune bande 5	(b) Total 3 + 4 + 5	(c) 6

**REGION 4 - ONTARIO**  
**Southern District**

**RÉGION 4 - ONTARIO**  
**District Southern**

Tuscarora: Six Nations (479-245)

Total	1,760	867	1	868	0	0	0	0	892
M	832	428	0	428	0	0	0	0	404
F	928	439	1	440	0	0	0	0	488

Upper Cayuga: Six Nations (479-249)

Total	2,684	1,174	1	1,175	0	0	0	0	1,509
M	1,300	597	1	598	0	0	0	0	702
F	1,384	577	0	577	0	0	0	0	807

Upper Mohawk: Six Nations (479-257)

Total	4,627	2,368	1	2,369	0	0	1	1	2,257
M	2,143	1,149	1	1,150	0	0	1	1	992
F	2,484	1,219	0	1,219	0	0	0	0	1,265

Wahta Mohawk (479-134)

Total	627	129	0	129	0	0	0	0	498
M	296	66	0	66	0	0	0	0	230
F	331	63	0	63	0	0	0	0	268

Walker Mohawk: Six Nations (479-255)

Total	401	262	0	262	0	0	0	0	139
M	197	126	0	126	0	0	0	0	71
F	204	136	0	136	0	0	0	0	68

Walpole Island (479-170)

Total	3,444	1,994	14	2,008	0	0	0	0	1,436
M	1,716	1,053	8	1,061	0	0	0	0	655
F	1,728	941	6	947	0	0	0	0	781

Wasauksing First Nation (479-136)

Total	912	366	16	382	0	0	0	0	530
M	418	187	4	191	0	0	0	0	227
F	494	179	12	191	0	0	0	0	303

REGISTERED INDIAN POPULATION BY SEX AND TYPE OF RESIDENCE  
BY GROUP, RESPONSIBILITY CENTRE AND REGION  
1998

POPULATION INDIENNE INSCRITE SELON LE SEXE ET LE TYPE DE RÉSIDENCE  
SELON LE GROUPE, LE CENTRE DE RESPONSABILITÉ ET LA RÉGION

Group and Group No. Groupe et no de groupe	Population a + b + c	On Reserve Sur réserve			On Crown Land Sur une terre de la Couronne				Off Reserve Hors réserve
		Own Band Propre Bande 1	Other Band Autre bande 2	(a) Total 1 + 2	Own Band Propre Bande 3	Other Band Autre bande 4	No Band Aucune bande 5	(b) Total 3 + 4 + 5	(c) 6

**REGION 4 - ONTARIO**  
**Southern District**

**RÉGION 4 - ONTARIO**  
**District Southern**

General List - Liste générale (479-821)

Total	6	0	5	5	0	0	0	0	1
M	2	0	2	2	0	0	0	0	0
F	4	0	3	3	0	0	0	0	1

**RESPONSIBILITY CENTRE**  
**Southern District**

**CENTRE DE RESPONSABILITÉ**  
**District Southern**

Total	62,229	30,601	287	30,888	0	4	8	12	31,329
M	29,523	15,186	136	15,322	0	2	2	4	14,197
F	32,706	15,415	151	15,566	0	2	6	8	17,132



REGISTERED INDIAN POPULATION BY SEX AND TYPE OF RESIDENCE  
BY GROUP, RESPONSIBILITY CENTRE AND REGION  
1998

31

POPULATION INDIENNE INSCRITE SELON LE SEXE ET LE TYPE DE RÉSIDENCE  
SELON LE GROUPE, LE CENTRE DE RESPONSABILITÉ ET LA RÉGION

Group and Group No. Groupe et no de groupe	Population a + b + c	On Reserve Sur réserve			On Crown Land Sur une terre de la Couronne				Off Reserve Hors réserve
		Own Band Propre Bande 1	Other Band Autre bande 2	(a) Total 1 + 2	Own Band Propre Bande 3	Other Band Autre bande 4	No Band Aucune bande 5	(b) Total 3 + 4 + 5	(c) 6

**REGION 4 - ONTARIO**  
**Western District**

**RÉGION 4 - ONTARIO**  
**District Western**

Albany (492-142)

Total	3,362	1,976	30	2,006	0	0	0	0	1,356
M	1,692	1,015	19	1,034	0	0	0	0	658
F	1,670	961	11	972	0	0	0	0	698

Anishinabe of Wauzhushk Onigum (492-153)

Total	477	297	0	297	0	0	0	0	180
M	230	148	0	148	0	0	0	0	82
F	247	149	0	149	0	0	0	0	98

Aroland (492-242)

Total	467	30	11	41	339	2	0	341	85
M	240	12	4	16	172	2	0	174	50
F	227	18	7	25	167	0	0	167	35

Attawapiskat (492-143)

Total	2,560	1,434	64	1,498	6	0	0	6	1,056
M	1,267	762	30	792	2	0	0	2	473
F	1,293	672	34	706	4	0	0	4	583

Big Grassy (492-124)

Total	526	230	32	262	0	0	0	0	264
M	258	120	14	134	0	0	0	0	124
F	268	110	18	128	0	0	0	0	140

Big Island (492-125)

Total	305	77	44	121	0	0	0	0	184
M	150	40	24	64	0	0	0	0	86
F	155	37	20	57	0	0	0	0	98

Brunswick House (492-228)

Total	549	121	0	121	0	0	0	0	428
M	271	63	0	63	0	0	0	0	208
F	278	58	0	58	0	0	0	0	220

REGISTERED INDIAN POPULATION BY SEX AND TYPE OF RESIDENCE  
BY GROUP, RESPONSIBILITY CENTRE AND REGION  
1998

POPULATION INDIENNE INSCRITE SELON LE SEXE ET LE TYPE DE RÉSIDENCE  
SELON LE GROUPE, LE CENTRE DE RESPONSABILITÉ ET LA RÉGION

Group and Group No. Groupe et no de groupe	Population a + b + c	On Reserve Sur réserve			On Crown Land Sur une terre de la Couronne				Off Reserve Hors réserve
		Own Band Propre Bande 1	Other Band Autre bande 2	(a) Total 1 + 2	Own Band Propre Bande 3	Other Band Autre bande 4	No Band Aucune bande 5	(b) Total 3 + 4 + 5	(c) 6

**REGION 4 - ONTARIO**  
**Western District**

**RÉGION 4 - ONTARIO**  
**District Western**

Chapleau Cree First Nation (492-221)

Total	327	65	2	67	0	0	0	0	260
M	173	34	1	35	0	0	0	0	138
F	154	31	1	32	0	0	0	0	122

Chapleau Ojibway (492-229)

Total	29	20	0	20	0	0	0	0	9
M	13	10	0	10	0	0	0	0	3
F	16	10	0	10	0	0	0	0	6

Constance Lake (492-182)

Total	1,320	737	15	752	0	0	0	0	568
M	652	376	3	379	0	0	0	0	273
F	668	361	12	373	0	0	0	0	295

Couchiching First Nation (492-126)

Total	1,701	523	28	551	0	0	0	0	1,150
M	829	265	14	279	0	0	0	0	550
F	872	258	14	272	0	0	0	0	600

Eabametoong First Nation (492-183)

Total	1,842	1,007	26	1,033	3	4	0	7	802
M	944	537	8	545	2	2	0	4	395
F	898	470	18	488	1	2	0	3	407

Eagle Lake (492-148)

Total	405	209	14	223	0	0	0	0	182
M	202	102	8	110	0	0	0	0	92
F	203	107	6	113	0	0	0	0	90

Flying Post (492-227)

Total	133	0	0	0	0	0	0	0	133
M	61	0	0	0	0	0	0	0	61
F	72	0	0	0	0	0	0	0	72

REGISTERED INDIAN POPULATION BY SEX AND TYPE OF RESIDENCE  
BY GROUP, RESPONSIBILITY CENTRE AND REGION  
1998

33

POPULATION INDIENNE INSCRITE SELON LE SEXE ET LE TYPE DE RÉSIDENCE  
SELON LE GROUPE, LE CENTRE DE RESPONSABILITÉ ET LA RÉGION

Group and Group No. Groupe et no de groupe	Population a + b + c	On Reserve Sur réserve			On Crown Land Sur une terre de la Couronne				Off Reserve Hors réserve
		Own Band Propre Bande 1	Other Band Autre bande 2	(a) Total 1 + 2	Own Band Propre Bande 3	Other Band Autre bande 4	No Band Aucune bande 5	(b) Total 3 + 4 + 5	(c) 6

**REGION 4 - ONTARIO**  
**Western District**

**RÉGION 4 - ONTARIO**  
**District Western**

Fort William (492-187)

Total	1,458	646	2	648	0	0	4	4	806
M	692	312	1	313	0	0	2	2	377
F	766	334	1	335	0	0	2	2	429

Ginoogaming First Nation (492-185)

Total	695	287	6	293	1	0	0	1	401
M	335	146	4	150	0	0	0	0	185
F	360	141	2	143	1	0	0	1	216

Grassy Narrows First Nation (492-149)

Total	1,058	674	11	685	0	0	0	0	373
M	519	342	5	347	0	0	0	0	172
F	539	332	6	338	0	0	0	0	201

Gull Bay (492-188)

Total	850	416	8	424	1	0	2	3	423
M	443	233	4	237	0	0	2	2	204
F	407	183	4	187	1	0	0	1	219

Iskatewizaagegan No. 39 Independent First Nation (492-154)

Total	502	310	27	337	0	0	0	0	165
M	253	166	11	177	0	0	0	0	76
F	249	144	16	160	0	0	0	0	89

Lac des Mille Lacs (492-189)

Total	457	3	2	5	0	0	0	0	452
M	226	3	1	4	0	0	0	0	222
F	231	0	1	1	0	0	0	0	230

Lac La Croix (492-127)

Total	347	251	9	260	0	0	0	0	87
M	182	142	5	147	0	0	0	0	35
F	165	109	4	113	0	0	0	0	52

REGISTERED INDIAN POPULATION BY SEX AND TYPE OF RESIDENCE  
BY GROUP, RESPONSIBILITY CENTRE AND REGION  
1998

POPULATION INDIENNE INSCRITE SELON LE SEXE ET LE TYPE DE RÉSIDENCE  
SELON LE GROUPE, LE CENTRE DE RESPONSABILITÉ ET LA RÉGION

Group and Group No. Groupe et no de groupe	Population a + b + c	On Reserve Sur réserve			On Crown Land Sur une terre de la Couronne				Off Reserve Hors réserve
		Own Band Propre Bande 1	Other Band Autre bande 2	(a) Total 1 + 2	Own Band Propre Bande 3	Other Band Autre bande 4	No Band Aucune bande 5	(b) Total 3 + 4 + 5	(c) 6

**REGION 4 - ONTARIO**  
**Western District**

**RÉGION 4 - ONTARIO**  
**District Western**

Lake Nipigon Ojibway First Nation (492-194)

Total	181	4	0	4	0	0	52	52	125
M	77	2	0	2	0	0	25	25	50
F	104	2	0	2	0	0	27	27	75

Lansdowne House (492-239)

Total	321	18	20	38	227	17	0	244	39
M	162	5	10	15	120	10	0	130	17
F	159	13	10	23	107	7	0	114	22

Long Lake No. 58 First Nation (492-184)

Total	1,075	412	13	425	6	0	0	6	644
M	522	215	6	221	3	0	0	3	298
F	553	197	7	204	3	0	0	3	346

Martin Falls (492-186)

Total	494	244	23	267	0	2	0	2	225
M	235	135	8	143	0	2	0	2	90
F	259	109	15	124	0	0	0	0	135

Matachewan (492-219)

Total	434	68	0	68	0	0	0	0	366
M	202	33	0	33	0	0	0	0	169
F	232	35	0	35	0	0	0	0	197

Michipicoten (492-225)

Total	633	69	0	69	0	0	0	0	564
M	294	32	0	32	0	0	0	0	262
F	339	37	0	37	0	0	0	0	302

Missanabie Cree (492-223)

Total	280	16	0	16	0	0	0	0	264
M	135	5	0	5	0	0	0	0	130
F	145	11	0	11	0	0	0	0	134

REGISTERED INDIAN POPULATION BY SEX AND TYPE OF RESIDENCE  
BY GROUP, RESPONSIBILITY CENTRE AND REGION  
1998

35

POPULATION INDIENNE INSCRITE SELON LE SEXE ET LE TYPE DE RÉSIDENCE  
SELON LE GROUPE, LE CENTRE DE RESPONSABILITÉ ET LA RÉGION

Group and Group No. Groupe et no de groupe	Population a + b + c	On Reserve Sur réserve			On Crown Land Sur une terre de la Couronne				Off Reserve Hors réserve
		Own Band Propre Bande 1	Other Band Autre bande 2	(a) Total 1 + 2	Own Band Propre Bande 3	Other Band Autre bande 4	No Band Aucune bande 5	(b) Total 3 + 4 + 5	(c)

**REGION 4 - ONTARIO**  
**Western District**

**RÉGION 4 - ONTARIO**  
**District Western**

Moose Cree First Nation (492-144)

Total	3,159	1,394	60	1,454	0	0	0	0	1,705
M	1,575	737	26	763	0	0	0	0	812
F	1,584	657	34	691	0	0	0	0	893

Naicatchewenin (492-128)

Total	299	219	2	221	0	0	0	0	78
M	145	108	0	108	0	0	0	0	37
F	154	111	2	113	0	0	0	0	41

Naotkamegwanning (492-158)

Total	892	667	7	674	0	0	0	0	218
M	454	342	3	345	0	0	0	0	109
F	438	325	4	329	0	0	0	0	109

New Post (492-145)

Total	189	73	1	74	0	0	0	0	115
M	110	43	1	44	0	0	0	0	66
F	79	30	0	30	0	0	0	0	49

Nibinamik First Nation (492-241)

Total	373	11	10	21	323	2	0	325	27
M	195	6	3	9	172	1	0	173	13
F	178	5	7	12	151	1	0	152	14

Nickousemenecaning (492-129)

Total	224	119	1	120	0	0	0	0	104
M	108	60	1	61	0	0	0	0	47
F	116	59	0	59	0	0	0	0	57

Northwest Angle No. 33 (492-151)

Total	340	116	18	134	0	0	0	0	206
M	146	56	11	67	0	0	0	0	79
F	194	60	7	67	0	0	0	0	127

REGISTERED INDIAN POPULATION BY SEX AND TYPE OF RESIDENCE  
BY GROUP, RESPONSIBILITY CENTRE AND REGION  
1998

POPULATION INDIENNE INSCRITE SELON LE SEXE ET LE TYPE DE RÉSIDENCE  
SELON LE GROUPE, LE CENTRE DE RESPONSABILITÉ ET LA RÉGION

Group and Group No. Groupe et no de groupe	Population a + b + c	On Reserve Sur réserve			On Crown Land Sur une terre de la Couronne				Off Reserve Hors réserve
		Own Band Propre Bande 1	Other Band Autre bande 2	(a) Total 1 + 2	Own Band Propre Bande 3	Other Band Autre bande 4	No Band Aucune bande 5	(b) Total 3 + 4 + 5	(c) 6

**REGION 4 - ONTARIO**  
**Western District**

**RÉGION 4 - ONTARIO**  
**District Western**

Northwest Angle No. 37 (492-152)

Total	265	120	5	125	0	0	0	0	140
M	136	58	3	61	0	0	0	0	75
F	129	62	2	64	0	0	0	0	65

Ochiichagwe'babigo'ining First Nation (492-147)

Total	272	104	17	121	1	0	0	1	150
M	135	51	11	62	0	0	0	0	73
F	137	53	6	59	1	0	0	1	77

Ojibway of Pic River First Nation (492-192)

Total	862	451	0	451	0	0	0	0	411
M	411	221	0	221	0	0	0	0	190
F	451	230	0	230	0	0	0	0	221

Ojibways of Onegaming (492-131)

Total	589	342	17	359	0	0	1	1	229
M	279	167	8	175	0	0	1	1	103
F	310	175	9	184	0	0	0	0	126

Pays Plat (492-191)

Total	174	89	1	90	0	0	0	0	84
M	96	52	1	53	0	0	0	0	43
F	78	37	0	37	0	0	0	0	41

Pic Moberg (492-195)

Total	699	296	1	297	0	0	0	0	402
M	351	166	1	167	0	0	0	0	184
F	348	130	0	130	0	0	0	0	218

Rainy River (492-130)

Total	737	193	24	217	0	0	0	0	520
M	343	89	11	100	0	0	0	0	243
F	394	104	13	117	0	0	0	0	277

REGISTERED INDIAN POPULATION BY SEX AND TYPE OF RESIDENCE  
BY GROUP, RESPONSIBILITY CENTRE AND REGION  
1998

37

POPULATION INDIENNE INSCRITE SELON LE SEXE ET LE TYPE DE RÉSIDENCE  
SELON LE GROUPE, LE CENTRE DE RESPONSABILITÉ ET LA RÉGION

Group and Group No. Groupe et no de groupe	Population a + b + c	On Reserve Sur réserve			On Crown Land Sur une terre de la Couronne				Off Reserve Hors réserve
		Own Band Propre Bande 1	Other Band Autre bande 2	(a) Total 1 + 2	Own Band Propre Bande 3	Other Band Autre bande 4	No Band Aucune bande 5	(b) Total 3 + 4 + 5	(c) 6

**REGION 4 - ONTARIO**  
**Western District**

**RÉGION 4 - ONTARIO**  
**District Western**

Red Rock (492-193)

Total	1,298	218	6	224	0	0	0	0	1,074
M	610	110	5	115	0	0	0	0	495
F	688	108	1	109	0	0	0	0	579

Rocky Bay (492-197)

Total	599	318	9	327	0	0	0	0	272
M	309	175	5	180	0	0	0	0	129
F	290	143	4	147	0	0	0	0	143

Sandpoint (492-196)

Total	140	2	21	23	0	0	0	0	117
M	75	0	13	13	0	0	0	0	62
F	65	2	8	10	0	0	0	0	55

Seine River First Nation (492-132)

Total	615	291	24	315	0	0	0	0	300
M	288	143	5	148	0	0	0	0	140
F	327	148	19	167	0	0	0	0	160

Shoal Lake No. 40 (492-155)

Total	442	215	16	231	0	0	0	0	211
M	220	122	7	129	0	0	0	0	91
F	222	93	9	102	0	0	0	0	120

Stanjikoming First Nation (492-133)

Total	112	79	1	80	0	0	0	0	32
M	59	44	1	45	0	0	0	0	14
F	53	35	0	35	0	0	0	0	18

Wabaseemoong Independent Nations (492-150)

Total	1,542	881	83	964	0	0	0	0	578
M	775	459	39	498	0	0	0	0	277
F	767	422	44	466	0	0	0	0	301

REGISTERED INDIAN POPULATION BY SEX AND TYPE OF RESIDENCE  
BY GROUP, RESPONSIBILITY CENTRE AND REGION  
1998

POPULATION INDIENNE INSCRITE SELON LE SEXE ET LE TYPE DE RÉSIDENCE  
SELON LE GROUPE, LE CENTRE DE RESPONSABILITÉ ET LA RÉGION

Group and Group No. Groupe et no de groupe	Population a + b + c	On Reserve Sur réserve			On Crown Land Sur une terre de la Couronne				Off Reserve Hors réserve
		Own Band Propre Bande 1	Other Band Autre bande 2	(a) Total 1 + 2	Own Band Propre Bande 3	Other Band Autre bande 4	No Band Aucune bande 5	(b) Total 3 + 4 + 5	(c) 6

**REGION 4 - ONTARIO**  
**Western District**

**RÉGION 4 - ONTARIO**  
**District Western**

Wabauskang First Nation (492-156)

Total	201	57	4	61	0	0	0	0	140
M	98	30	1	31	0	0	0	0	67
F	103	27	3	30	0	0	0	0	73

Wabigoon Lake Ojibway Nation (492-157)

Total	434	156	4	160	1	0	0	1	273
M	215	80	3	83	1	0	0	1	131
F	219	76	1	77	0	0	0	0	142

Wahgoshig (492-233)

Total	215	101	0	101	0	0	0	0	114
M	122	62	0	62	0	0	0	0	60
F	93	39	0	39	0	0	0	0	54

Washagamis Bay (492-235)

Total	220	144	9	153	0	0	0	0	67
M	108	69	5	74	0	0	0	0	34
F	112	75	4	79	0	0	0	0	33

Webequie (492-240)

Total	641	13	3	16	585	19	1	605	20
M	323	4	1	5	302	8	1	311	7
F	318	9	2	11	283	11	0	294	13

Weenusk (492-146)

Total	452	27	1	28	190	8	0	198	226
M	239	14	1	15	105	4	0	109	115
F	213	13	0	13	85	4	0	89	111

Whitesand (492-190)

Total	870	40	3	43	335	0	2	337	490
M	431	16	2	18	177	0	0	177	236
F	439	24	1	25	158	0	2	160	254



REGISTERED INDIAN POPULATION BY SEX AND TYPE OF RESIDENCE  
BY GROUP, RESPONSIBILITY CENTRE AND REGION  
1998

39

POPULATION INDIENNE INSCRITE SELON LE SEXE ET LE TYPE DE RÉSIDENCE  
SELON LE GROUPE, LE CENTRE DE RESPONSABILITÉ ET LA RÉGION

Group and Group No. Groupe et no de groupe	Population a + b + c	On Reserve Sur réserve			On Crown Land Sur une terre de la Couronne				Off Reserve Hors réserve
		Own Band Propre Bande 1	Other Band Autre bande 2	(a) Total 1 + 2	Own Band Propre Bande 3	Other Band Autre bande 4	No Band Aucune bande 5	(b) Total 3 + 4 + 5	(c) 6

**REGION 4 - ONTARIO**  
**Western District**

**RÉGION 4 - ONTARIO**  
**District Western**

General List - Liste générale ( 492-826)

Total	2	0	0	0	0	0	0	0	0	2
M	1	0	0	0	0	0	0	0	0	1
F	1	0	0	0	0	0	0	0	0	1

**RESPONSIBILITY CENTRE**  
**Western District**

**CENTRE DE RESPONSABILITÉ**  
**District Western**

Total	39,645	16,880	735	17,615	2,018	54	62	2,134	19,896
M	19,616	8,739	348	9,087	1,056	29	31	1,116	9,413
F	20,029	8,141	387	8,528	962	25	31	1,018	10,483



REGISTERED INDIAN POPULATION BY SEX AND TYPE OF RESIDENCE  
BY GROUP, RESPONSIBILITY CENTRE AND REGION  
1998

41

POPULATION INDIENNE INSCRITE SELON LE SEXE ET LE TYPE DE RÉSIDENCE  
SELON LE GROUPE, LE CENTRE DE RESPONSABILITÉ ET LA RÉGION

Group and Group No. Groupe et no de groupe	Population a + b + c	On Reserve Sur réserve			On Crown Land Sur une terre de la Couronne				Off Reserve Hors réserve
		Own Band Propre Bande 1	Other Band Autre bande 2	(a) Total 1 + 2	Own Band Propre Bande 3	Other Band Autre bande 4	No Band Aucune bande 5	(b) Total 3 + 4 + 5	(c) 6

**REGION 4 - ONTARIO**  
**Sioux Lookout District**

**RÉGION 4 - ONTARIO**  
**District Sioux Lookout**

Bearskin Lake (494-207)

Total	694	422	21	443	0	0	0	0	251
M	340	222	8	230	0	0	0	0	110
F	354	200	13	213	0	0	0	0	141

Cat Lake (494-216)

Total	496	395	26	421	1	0	0	1	74
M	248	204	12	216	0	0	0	0	32
F	248	191	14	205	1	0	0	1	42

Deer Lake (494-237)

Total	900	768	29	797	0	0	0	0	103
M	442	383	14	397	0	0	0	0	45
F	458	385	15	400	0	0	0	0	58

Fort Severn (494-215)

Total	515	396	4	400	1	0	0	1	114
M	244	189	3	192	1	0	0	1	51
F	271	207	1	208	0	0	0	0	63

Kasabonika Lake (494-210)

Total	718	684	5	689	4	0	0	4	25
M	368	349	3	352	1	0	0	1	15
F	350	335	2	337	3	0	0	3	10

Kee-Way-Win (494-325)

Total	555	53	384	437	1	0	0	1	117
M	261	22	177	199	1	0	0	1	61
F	294	31	207	238	0	0	0	0	56

Kingfisher (494-212)

Total	395	355	20	375	0	0	0	0	20
M	195	176	7	183	0	0	0	0	12
F	200	179	13	192	0	0	0	0	8

REGISTERED INDIAN POPULATION BY SEX AND TYPE OF RESIDENCE  
BY GROUP, RESPONSIBILITY CENTRE AND REGION  
1998

POPULATION INDIENNE INSCRITE SELON LE SEXE ET LE TYPE DE RÉSIDENCE  
SELON LE GROUPE, LE CENTRE DE RESPONSABILITÉ ET LA RÉGION

Group and Group No. Groupe et no de groupe	Population a + b + c	On Reserve Sur réserve			On Crown Land Sur une terre de la Couronne				Off Reserve Hors réserve
		Own Band Propre Bande 1	Other Band Autre bande 2	(a) Total 1 + 2	Own Band Propre Bande 3	Other Band Autre bande 4	No Band Aucune bande 5	(b) Total 3 + 4 + 5	(c) 6

**REGION 4 - ONTARIO**  
**Sioux Lookout District**

**RÉGION 4 - ONTARIO**  
**District Sioux Lookout**

Kitchenuhmaykoosib Inninuwug (494-209)

Total	1,122	811	4	815	0	0	0	0	307
M	540	395	3	398	0	0	0	0	142
F	582	416	1	417	0	0	0	0	165

Lac Seul (494-205)

Total	2,321	678	23	701	3	0	1	4	1,616
M	1,143	366	11	377	1	0	1	2	764
F	1,178	312	12	324	2	0	0	2	852

McDowell Lake (494-326)

Total	30	6	3	9	0	0	0	0	21
M	16	4	2	6	0	0	0	0	10
F	14	2	1	3	0	0	0	0	11

Mishkeegogamang (494-203)

Total	1,221	878	29	907	5	1	0	6	308
M	577	424	12	436	2	1	0	3	138
F	644	454	17	471	3	0	0	3	170

Muskrat Dam Lake (494-213)

Total	327	263	3	266	0	0	0	0	61
M	154	129	1	130	0	0	0	0	24
F	173	134	2	136	0	0	0	0	37

North Caribou Lake (494-204)

Total	766	675	5	680	0	0	0	0	86
M	357	312	3	315	0	0	0	0	42
F	409	363	2	365	0	0	0	0	44

North Spirit Lake (494-238)

Total	385	374	3	377	0	0	0	0	8
M	199	193	1	194	0	0	0	0	5
F	186	181	2	183	0	0	0	0	3

REGISTERED INDIAN POPULATION BY SEX AND TYPE OF RESIDENCE  
BY GROUP, RESPONSIBILITY CENTRE AND REGION  
1998

43

POPULATION INDIENNE INSCRITE SELON LE SEXE ET LE TYPE DE RÉSIDENCE  
SELON LE GROUPE, LE CENTRE DE RESPONSABILITÉ ET LA RÉGION

Group and Group No. Groupe et no de groupe	Population a + b + c	On Reserve Sur réserve			On Crown Land Sur une terre de la Couronne				Off Reserve Hors réserve
		Own Band Propre Bande 1	Other Band Autre bande 2	(a) Total 1 + 2	Own Band Propre Bande 3	Other Band Autre bande 4	No Band Aucune bande 5	(b) Total 3 + 4 + 5	(c) 6

**REGION 4 - ONTARIO**  
**Sioux Lookout District**

**RÉGION 4 - ONTARIO**  
**District Sioux Lookout**

Ojibway Nation of Saugeen (494-258)

Total	186	100	13	113	6	0	0	6	67
M	91	45	8	53	1	0	0	1	37
F	95	55	5	60	5	0	0	5	30

Pikangikum (494-208)

Total	1,789	1,678	12	1,690	0	0	1	1	98
M	908	860	3	863	0	0	0	0	45
F	881	818	9	827	0	0	1	1	53

Poplar Hill (494-236)

Total	359	330	15	345	0	0	0	0	14
M	199	185	8	193	0	0	0	0	6
F	160	145	7	152	0	0	0	0	8

Sachigo Lake (494-214)

Total	612	396	16	412	0	0	0	0	200
M	297	196	10	206	0	0	0	0	91
F	315	200	6	206	0	0	0	0	109

Sandy Lake (494-211)

Total	1,918	1,717	27	1,744	0	0	0	0	174
M	967	880	11	891	0	0	0	0	76
F	951	837	16	853	0	0	0	0	98

Slate Falls Nation (494-259)

Total	186	37	3	40	113	0	0	113	33
M	101	22	2	24	57	0	0	57	20
F	85	15	1	16	56	0	0	56	13

Wapekeka (494-206)

Total	319	311	3	314	1	0	0	1	4
M	154	149	2	151	0	0	0	0	3
F	165	162	1	163	1	0	0	1	1

REGISTERED INDIAN POPULATION BY SEX AND TYPE OF RESIDENCE  
BY GROUP, RESPONSIBILITY CENTRE AND REGION  
1998

POPULATION INDIENNE INSCRITE SELON LE SEXE ET LE TYPE DE RÉSIDENCE  
SELON LE GROUPE, LE CENTRE DE RESPONSABILITÉ ET LA RÉGION

Group and Group No. Groupe et no de groupe	Population a + b + c	On Reserve Sur réserve			On Crown Land Sur une terre de la Couronne				Off Reserve Hors réserve
		Own Band Propre Bande 1	Other Band Autre bande 2	(a) Total 1 + 2	Own Band Propre Bande 3	Other Band Autre bande 4	No Band Aucune bande 5	(b) Total 3 + 4 + 5	(c) 6

**REGION 4 - ONTARIO**  
**Sioux Lookout District**

**RÉGION 4 - ONTARIO**  
**District Sioux Lookout**

Wawakapewin (494-234)

Total	34	0	21	21	0	0	0	0	13
M	19	0	9	9	0	0	0	0	10
F	15	0	12	12	0	0	0	0	3

Wunnumin (494-217)

Total	486	451	6	457	0	0	0	0	29
M	241	228	3	231	0	0	0	0	10
F	245	223	3	226	0	0	0	0	19

**RESPONSIBILITY CENTRE**  
**Sioux Lookout District**

**CENTRE DE RESPONSABILITÉ**  
**District Sioux Lookout**

Total	16,334	11,778	675	12,453	135	1	2	138	3,743
M	8,061	5,933	313	6,246	64	1	1	66	1,749
F	8,273	5,845	362	6,207	71	0	1	72	1,994

**ONTARIO REGION - 4**

**RÉGION DE L'ONTARIO - 4**

Total	146,113	70,478	2,013	72,491	2,153	59	87	2,299	71,323
M	70,603	35,611	943	36,554	1,120	32	40	1,192	32,857
F	75,510	34,867	1,070	35,937	1,033	27	47	1,107	38,466

REGISTERED INDIAN POPULATION BY SEX AND TYPE OF RESIDENCE  
BY GROUP, RESPONSIBILITY CENTRE AND REGION  
1998

45

POPULATION INDIENNE INSCRITE SELON LE SEXE ET LE TYPE DE RÉSIDENCE  
SELON LE GROUPE, LE CENTRE DE RESPONSABILITÉ ET LA RÉGION

Group and Group No. Groupe et no de groupe	Population a + b + c	On Reserve Sur réserve			On Crown Land Sur une terre de la Couronne				Off Reserve Hors réserve
		Own Band Propre Bande 1	Other Band Autre bande 2	(a) Total 1 + 2	Own Band Propre Bande 3	Other Band Autre bande 4	No Band Aucune bande 5	(b) Total 3 + 4 + 5	(c) 6

**REGION 5 - MANITOBA**  
**Manitoba District**

**RÉGION 5 - MANITOBA**  
**District Manitoba**

Barren Lands (501-308)

Total	712	397	24	421	0	0	46	46	245
M	348	200	10	210	0	0	23	23	115
F	364	197	14	211	0	0	23	23	130

Berens River (501-266)

Total	2,082	1,522	1	1,523	0	0	0	0	559
M	1,048	790	1	791	0	0	0	0	257
F	1,034	732	0	732	0	0	0	0	302

Birdtail Sioux (501-284)

Total	568	450	2	452	0	0	1	1	115
M	269	221	1	222	0	0	1	1	46
F	299	229	1	230	0	0	0	0	69

Bloodvein (501-267)

Total	1,131	888	0	888	0	0	0	0	243
M	560	453	0	453	0	0	0	0	107
F	571	435	0	435	0	0	0	0	136

Brokenhead Ojibway Nation (501-261)

Total	1,280	488	1	489	0	0	0	0	791
M	620	246	0	246	0	0	0	0	374
F	660	242	1	243	0	0	0	0	417

Buffalo Point First Nation (501-265)

Total	90	41	0	41	0	0	0	0	49
M	43	19	0	19	0	0	0	0	24
F	47	22	0	22	0	0	0	0	25

Canupawakpa Dakota First Nation (501-289)

Total	527	294	4	298	0	0	0	0	229
M	254	143	2	145	0	0	0	0	109
F	273	151	2	153	0	0	0	0	120

REGISTERED INDIAN POPULATION BY SEX AND TYPE OF RESIDENCE  
BY GROUP, RESPONSIBILITY CENTRE AND REGION  
1998

POPULATION INDIENNE INSCRITE SELON LE SEXE ET LE TYPE DE RÉSIDENCE  
SELON LE GROUPE, LE CENTRE DE RESPONSABILITÉ ET LA RÉGION

Group and Group No. Groupe et no de groupe	Population a + b + c	On Reserve Sur réserve			On Crown Land Sur une terre de la Couronne				Off Reserve Hors réserve
		Own Band Propre Bande 1	Other Band Autre bande 2	(a) Total 1 + 2	Own Band Propre Bande 3	Other Band Autre bande 4	No Band Aucune bande 5	(b) Total 3 + 4 + 5	(c) 6

**REGION 5 - MANITOBA**  
**Manitoba District**

**RÉGION 5 - MANITOBA**  
**District Manitoba**

Chemawawin First Nation (501-309)

Total	1,189	989	21	1,010	0	0	0	0	179
M	599	515	10	525	0	0	0	0	74
F	590	474	11	485	0	0	0	0	105

Cross Lake First Nation (501-276)

Total	5,349	3,537	110	3,647	7	0	7	14	1,688
M	2,682	1,809	51	1,860	4	0	2	6	816
F	2,667	1,728	59	1,787	3	0	5	8	872

Dakota Plains (501-288)

Total	249	189	4	193	0	0	0	0	56
M	124	97	2	99	0	0	0	0	25
F	125	92	2	94	0	0	0	0	31

Dakota Tipi (501-295)

Total	208	106	1	107	0	0	0	0	101
M	117	70	0	70	0	0	0	0	47
F	91	36	1	37	0	0	0	0	54

Dauphin River (501-316)

Total	196	117	0	117	0	0	0	0	79
M	94	62	0	62	0	0	0	0	32
F	102	55	0	55	0	0	0	0	47

Ebb and Flow (501-280)

Total	1,726	968	2	970	0	0	0	0	756
M	834	498	1	499	0	0	0	0	335
F	892	470	1	471	0	0	0	0	421

Fairford (501-272)

Total	2,111	1,093	1	1,094	0	0	0	0	1,017
M	1,019	553	0	553	0	0	0	0	466
F	1,092	540	1	541	0	0	0	0	551



REGISTERED INDIAN POPULATION BY SEX AND TYPE OF RESIDENCE  
BY GROUP, RESPONSIBILITY CENTRE AND REGION  
1998

47

POPULATION INDIENNE INSCRITE SELON LE SEXE ET LE TYPE DE RÉSIDENCE  
SELON LE GROUPE, LE CENTRE DE RESPONSABILITÉ ET LA RÉGION

Group and Group No. Groupe et no de groupe	Population a + b + c	On Reserve Sur réserve			On Crown Land Sur une terre de la Couronne				Off Reserve Hors réserve
		Own Band Propre Bande 1	Other Band Autre bande 2	(a) Total 1 + 2	Own Band Propre Bande 3	Other Band Autre bande 4	No Band Aucune bande 5	(b) Total 3 + 4 + 5	(c) 6

**REGION 5 - MANITOBA**  
**Manitoba District**

**RÉGION 5 - MANITOBA**  
**District Manitoba**

Fisher River (501-264)

Total	2,700	1,463	2	1,465	0	0	0	0	1,235
M	1,352	744	1	745	0	0	0	0	607
F	1,348	719	1	720	0	0	0	0	628

Fort Alexander (501-262)

Total	5,579	3,024	9	3,033	0	0	0	0	2,546
M	2,752	1,557	7	1,564	0	0	0	0	1,188
F	2,827	1,467	2	1,469	0	0	0	0	1,358

Fox Lake (501-305)

Total	883	130	11	141	288	0	0	288	454
M	407	64	4	68	138	0	0	138	201
F	476	66	7	73	150	0	0	150	253

Gamblers (501-294)

Total	124	36	0	36	0	0	0	0	88
M	56	21	0	21	0	0	0	0	35
F	68	15	0	15	0	0	0	0	53

Garden Hill First Nations (501-297)

Total	3,078	2,780	24	2,804	0	0	0	0	274
M	1,584	1,440	9	1,449	0	0	0	0	135
F	1,494	1,340	15	1,355	0	0	0	0	139

God's Lake First Nation (501-296)

Total	1,989	1,226	17	1,243	0	0	47	47	699
M	994	650	9	659	0	0	20	20	315
F	995	576	8	584	0	0	27	27	384

God's River (501-302)

Total	544	459	1	460	0	0	1	1	83
M	273	229	1	230	0	0	0	0	43
F	271	230	0	230	0	0	1	1	40

REGISTERED INDIAN POPULATION BY SEX AND TYPE OF RESIDENCE  
BY GROUP, RESPONSIBILITY CENTRE AND REGION  
1998

POPULATION INDIENNE INSCRITE SELON LE SEXE ET LE TYPE DE RÉSIDENCE  
SELON LE GROUPE, LE CENTRE DE RESPONSABILITÉ ET LA RÉGION

Group and Group No. Groupe et no de groupe	Population a + b + c	On Reserve Sur réserve			On Crown Land Sur une terre de la Couronne				Off Reserve Hors réserve
		Own Band Propre Bande 1	Other Band Autre bande 2	(a) Total 1 + 2	Own Band Propre Bande 3	Other Band Autre bande 4	No Band Aucune bande 5	(b) Total 3 + 4 + 5	(c) 6

**REGION 5 - MANITOBA**  
**Manitoba District**

**RÉGION 5 - MANITOBA**  
**District Manitoba**

Grand Rapids First Nation (501-310)

Total	1,161	653	62	715	0	0	5	5	441
M	557	340	24	364	0	0	3	3	190
F	604	313	38	351	0	0	2	2	251

Hollow Water (501-263)

Total	1,145	709	1	710	0	0	1	1	434
M	546	348	1	349	0	0	1	1	196
F	599	361	0	361	0	0	0	0	238

Jackhead (501-268)

Total	542	211	11	222	0	0	0	0	320
M	280	117	3	120	0	0	0	0	160
F	262	94	8	102	0	0	0	0	160

Keeseekoowenin (501-286)

Total	844	634	0	634	0	0	0	0	210
M	405	310	0	310	0	0	0	0	95
F	439	324	0	324	0	0	0	0	115

Lake Manitoba (501-271)

Total	1,373	1,009	6	1,015	0	0	0	0	358
M	710	539	3	542	0	0	0	0	168
F	663	470	3	473	0	0	0	0	190

Lake St. Martin (501-275)

Total	1,735	1,143	9	1,152	0	0	2	2	581
M	831	579	2	581	0	0	1	1	249
F	904	564	7	571	0	0	1	1	332

Little Black River (501-260)

Total	701	542	0	542	0	0	0	0	159
M	359	275	0	275	0	0	0	0	84
F	342	267	0	267	0	0	0	0	75

REGISTERED INDIAN POPULATION BY SEX AND TYPE OF RESIDENCE  
BY GROUP, RESPONSIBILITY CENTRE AND REGION  
1998

49

POPULATION INDIENNE INSCRITE SELON LE SEXE ET LE TYPE DE RÉSIDENCE  
SELON LE GROUPE, LE CENTRE DE RESPONSABILITÉ ET LA RÉGION

Group and Group No. Groupe et no de groupe	Population a + b + c	On Reserve Sur réserve			On Crown Land Sur une terre de la Couronne				Off Reserve Hors réserve
		Own Band Propre Bande 1	Other Band Autre bande 2	(a) Total 1 + 2	Own Band Propre Bande 3	Other Band Autre bande 4	No Band Aucune bande 5	(b) Total 3 + 4 + 5	(c) 6

**REGION 5 - MANITOBA**  
**Manitoba District**

**RÉGION 5 - MANITOBA**  
**District Manitoba**

Little Grand Rapids (501-270)

Total	1,181	1,029	1	1,030	0	0	0	0	151
M	622	551	1	552	0	0	0	0	70
F	559	478	0	478	0	0	0	0	81

Little Saskatchewan (501-274)

Total	815	492	4	496	0	0	0	0	319
M	403	241	1	242	0	0	0	0	161
F	412	251	3	254	0	0	0	0	158

Long Plain (501-287)

Total	2,530	1,311	6	1,317	0	0	0	0	1,213
M	1,231	671	3	674	0	0	0	0	557
F	1,299	640	3	643	0	0	0	0	656

Mathias Colomb (501-311)

Total	2,821	1,657	137	1,794	254	0	22	276	751
M	1,434	880	66	946	136	0	10	146	342
F	1,387	777	71	848	118	0	12	130	409

Mosakahiken Cree Nation (501-312)

Total	1,093	898	4	902	0	0	0	0	191
M	525	443	2	445	0	0	0	0	80
F	568	455	2	457	0	0	0	0	111

Nisichawayasihk Cree Nation (501-313)

Total	4,206	2,058	12	2,070	0	0	1,021	1,021	1,115
M	2,069	1,061	5	1,066	0	0	530	530	473
F	2,137	997	7	1,004	0	0	491	491	642

Northlands (501-317)

Total	805	682	1	683	0	0	0	0	122
M	405	350	1	351	0	0	0	0	54
F	400	332	0	332	0	0	0	0	68

REGISTERED INDIAN POPULATION BY SEX AND TYPE OF RESIDENCE  
BY GROUP, RESPONSIBILITY CENTRE AND REGION  
1998

POPULATION INDIENNE INSCRITE SELON LE SEXE ET LE TYPE DE RÉSIDENCE  
SELON LE GROUPE, LE CENTRE DE RESPONSABILITÉ ET LA RÉGION

Group and Group No. Groupe et no de groupe	Population a + b + c	On Reserve Sur réserve			On Crown Land Sur une terre de la Couronne				Off Reserve Hors réserve
		Own Band Propre Bande 1	Other Band Autre bande 2	(a) Total 1 + 2	Own Band Propre Bande 3	Other Band Autre bande 4	No Band Aucune bande 5	(b) Total 3 + 4 + 5	(c) 6

**REGION 5 - MANITOBA**  
**Manitoba District**

**RÉGION 5 - MANITOBA**  
**District Manitoba**

Norway House Cree Nation (501-278)

Total	5,200	3,778	0	3,778	0	0	1	1	1,421
M	2,563	1,922	0	1,922	0	0	0	0	641
F	2,637	1,856	0	1,856	0	0	1	1	780

O-Chi-Chak-Ko-Sipi First Nation (501-279)

Total	664	297	2	299	0	0	0	0	365
M	321	149	1	150	0	0	0	0	171
F	343	148	1	149	0	0	0	0	194

Opaskwayak Cree Nation (501-315)

Total	3,841	2,477	0	2,477	0	0	0	0	1,364
M	1,893	1,254	0	1,254	0	0	0	0	639
F	1,948	1,223	0	1,223	0	0	0	0	725

Oxford House (501-301)

Total	1,979	1,677	25	1,702	1	0	0	1	276
M	1,016	885	14	899	0	0	0	0	117
F	963	792	11	803	1	0	0	1	159

Pauingassi First Nation (501-327)

Total	515	484	0	484	0	0	0	0	31
M	272	262	0	262	0	0	0	0	10
F	243	222	0	222	0	0	0	0	21

Peguis (501-269)

Total	6,703	2,994	8	3,002	0	0	0	0	3,701
M	3,336	1,570	3	1,573	0	0	0	0	1,763
F	3,367	1,424	5	1,429	0	0	0	0	1,938

Pine Creek (501-282)

Total	1,983	871	0	871	0	0	1	1	1,111
M	985	462	0	462	0	0	1	1	522
F	998	409	0	409	0	0	0	0	589

REGISTERED INDIAN POPULATION BY SEX AND TYPE OF RESIDENCE  
BY GROUP, RESPONSIBILITY CENTRE AND REGION  
1998

51

POPULATION INDIENNE INSCRITE SELON LE SEXE ET LE TYPE DE RÉSIDENCE  
SELON LE GROUPE, LE CENTRE DE RESPONSABILITÉ ET LA RÉGION

Group and Group No. Groupe et no de groupe	Population a + b + c	On Reserve Sur réserve			On Crown Land Sur une terre de la Couronne				Off Reserve Hors réserve
		Own Band Propre Bande 1	Other Band Autre bande 2	(a) Total 1 + 2	Own Band Propre Bande 3	Other Band Autre bande 4	No Band Aucune bande 5	(b) Total 3 + 4 + 5	(c) 6

**REGION 5 - MANITOBA**  
**Manitoba District**

**RÉGION 5 - MANITOBA**  
**District Manitoba**

Poplar River First Nation (501-277)

Total	1,072	955	0	955	0	0	0	0	117
M	534	492	0	492	0	0	0	0	42
F	538	463	0	463	0	0	0	0	75

Red Sucker Lake (501-300)

Total	683	632	12	644	0	0	0	0	39
M	338	316	5	321	0	0	0	0	17
F	345	316	7	323	0	0	0	0	22

Rolling River (501-291)

Total	716	342	0	342	0	0	0	0	374
M	366	181	0	181	0	0	0	0	185
F	350	161	0	161	0	0	0	0	189

Roseau River (501-273)

Total	1,753	924	11	935	0	0	0	0	818
M	867	484	7	491	0	0	0	0	376
F	886	440	4	444	0	0	0	0	442

Sandy Bay (501-283)

Total	4,279	2,948	1	2,949	0	0	0	0	1,330
M	2,204	1,570	1	1,571	0	0	0	0	633
F	2,075	1,378	0	1,378	0	0	0	0	697

Sapotaweyak Cree Nation (501-314)

Total	1,553	720	50	770	0	0	30	30	753
M	815	395	32	427	0	0	16	16	372
F	738	325	18	343	0	0	14	14	381

Sayisi Dene First Nation (501-303)

Total	625	328	0	328	0	0	0	0	297
M	319	189	0	189	0	0	0	0	130
F	306	139	0	139	0	0	0	0	167

REGISTERED INDIAN POPULATION BY SEX AND TYPE OF RESIDENCE  
BY GROUP, RESPONSIBILITY CENTRE AND REGION  
1998

POPULATION INDIENNE INSCRITE SELON LE SEXE ET LE TYPE DE RÉSIDENCE  
SELON LE GROUPE, LE CENTRE DE RESPONSABILITÉ ET LA RÉGION

Group and Group No. Groupe et no de groupe	Population a + b + c	On Reserve Sur réserve			On Crown Land Sur une terre de la Couronne				Off Reserve Hors réserve
		Own Band Propre Bande 1	Other Band Autre bande 2	(a) Total 1 + 2	Own Band Propre Bande 3	Other Band Autre bande 4	No Band Aucune bande 5	(b) Total 3 + 4 + 5	(c) 6

**REGION 5 - MANITOBA**  
**Manitoba District**

**RÉGION 5 - MANITOBA**  
**District Manitoba**

Shamattawa First Nation (501-307)

Total	1,024	887	2	889	4	0	1	5	130
M	524	451	2	453	4	0	1	5	66
F	500	436	0	436	0	0	0	0	64

Sioux Valley Dakota Nation (501-290)

Total	1,885	1,121	5	1,126	0	0	0	0	759
M	919	571	3	574	0	0	0	0	345
F	966	550	2	552	0	0	0	0	414

Split Lake Cree, First Nation (501-306)

Total	2,477	1,652	14	1,666	0	0	0	0	811
M	1,242	847	7	854	0	0	0	0	388
F	1,235	805	7	812	0	0	0	0	423

St. Theresa Point (501-298)

Total	2,623	2,454	1	2,455	0	0	0	0	168
M	1,313	1,237	0	1,237	0	0	0	0	76
F	1,310	1,217	1	1,218	0	0	0	0	92

Swan Lake (501-293)

Total	1,043	529	2	531	0	0	0	0	512
M	488	249	1	250	0	0	0	0	238
F	555	280	1	281	0	0	0	0	274

Tootinaowaziibeeng Treaty Reserve (501-292)

Total	1,063	551	0	551	0	0	0	0	512
M	519	266	0	266	0	0	0	0	253
F	544	285	0	285	0	0	0	0	259

War Lake First Nation (501-323)

Total	224	93	0	93	69	0	0	69	62
M	109	43	0	43	38	0	0	38	28
F	115	50	0	50	31	0	0	31	34

REGISTERED INDIAN POPULATION BY SEX AND TYPE OF RESIDENCE  
BY GROUP, RESPONSIBILITY CENTRE AND REGION  
1998

53

POPULATION INDIENNE INSCRITE SELON LE SEXE ET LE TYPE DE RÉSIDENCE  
SELON LE GROUPE, LE CENTRE DE RESPONSABILITÉ ET LA RÉGION

Group and Group No. Groupe et no de groupe	Population a + b + c	On Reserve Sur réserve			On Crown Land Sur une terre de la Couronne				Off Reserve Hors réserve
		Own Band Propre Bande 1	Other Band Autre bande 2	(a) Total 1 + 2	Own Band Propre Bande 3	Other Band Autre bande 4	No Band Aucune bande 5	(b) Total 3 + 4 + 5	(c) 6

**REGION 5 - MANITOBA**  
**Manitoba District**

**RÉGION 5 - MANITOBA**  
**District Manitoba**

Wasagamack First Nation (501-299)

Total	1,267	1,153	7	1,160	0	0	0	0	107
M	648	599	4	603	0	0	0	0	45
F	619	554	3	557	0	0	0	0	62

Waterhen (501-281)

Total	940	524	0	524	0	0	0	0	416
M	485	279	0	279	0	0	0	0	206
F	455	245	0	245	0	0	0	0	210

Waywayseecappo First Nation Treaty #4 - 1874 (501-285)

Total	1,875	1,330	4	1,334	0	0	0	0	541
M	920	660	1	661	0	0	0	0	259
F	955	670	3	673	0	0	0	0	282

Wuskwi Sipihk First Nation (501-324)

Total	399	319	1	320	0	0	0	0	79
M	202	168	1	169	0	0	0	0	33
F	197	151	0	151	0	0	0	0	46

York Factory First Nation (501-304)

Total	866	351	22	373	0	0	0	0	493
M	410	174	14	188	0	0	0	0	222
F	456	177	8	185	0	0	0	0	271

General List - Liste générale (501-804)

Total	8	0	0	0	0	0	0	0	8
M	7	0	0	0	0	0	0	0	7
F	1	0	0	0	0	0	0	0	1

**RESPONSIBILITY CENTRE**  
**Manitoba District**

**CENTRE DE RESPONSABILITÉ**  
**District Manitoba**

Total	100,527	63,616	656	64,272	623	0	1,186	1,809	34,446
M	50,021	32,761	317	33,078	320	0	609	929	16,014
F	50,506	30,855	339	31,194	303	0	577	880	18,432

REGISTERED INDIAN POPULATION BY SEX AND TYPE OF RESIDENCE  
BY GROUP, RESPONSIBILITY CENTRE AND REGION  
1998

POPULATION INDIENNE INSCRITE SELON LE SEXE ET LE TYPE DE RÉSIDENCE  
SELON LE GROUPE, LE CENTRE DE RESPONSABILITÉ ET LA RÉGION

Group and Group No. Groupe et no de groupe	Population a + b + c	On Reserve Sur réserve			On Crown Land Sur une terre de la Couronne				Off Reserve Hors réserve
		Own Band Propre Bande 1	Other Band Autre bande 2	(a) Total 1 + 2	Own Band Propre Bande 3	Other Band Autre bande 4	No Band Aucune bande 5	(b) Total 3 + 4 + 5	(c) 6

**MANITOBA REGION - 5****RÉGION DU MANITOBA - 5**

Total	100,527	63,616	656	64,272	623	0	1,186	1,809	34,446
M	50,021	32,761	317	33,078	320	0	609	929	16,014
F	50,506	30,855	339	31,194	303	0	577	880	18,432



REGISTERED INDIAN POPULATION BY SEX AND TYPE OF RESIDENCE  
BY GROUP, RESPONSIBILITY CENTRE AND REGION  
1998

55

POPULATION INDIENNE INSCRITE SELON LE SEXE ET LE TYPE DE RÉSIDENCE  
SELON LE GROUPE, LE CENTRE DE RESPONSABILITÉ ET LA RÉGION

Group and Group No. Groupe et no de groupe	Population a + b + c	On Reserve Sur réserve			On Crown Land Sur une terre de la Couronne				Off Reserve Hors réserve
		Own Band Propre Bande 1	Other Band Autre bande 2	(a) Total 1 + 2	Own Band Propre Bande 3	Other Band Autre bande 4	No Band Aucune bande 5	(b) Total 3 + 4 + 5	(c) 6

**REGION 6 - SASKATCHEWAN**  
**North Central District**

**RÉGION 6 - SASKATCHEWAN**  
**District North Central**

Ahtahkakoop (691-406)

Total	2,379	1,257	60	1,317	0	0	0	0	1,062
M	1,187	646	22	668	0	0	0	0	519
F	1,192	611	38	649	0	0	0	0	543

Beardy's and Okemasis (691-369)

Total	2,433	1,268	24	1,292	0	0	0	0	1,141
M	1,196	653	10	663	0	0	0	0	533
F	1,237	615	14	629	0	0	0	0	608

Big River (691-404)

Total	2,243	1,567	173	1,740	0	0	12	12	491
M	1,117	826	75	901	0	0	1	1	215
F	1,126	741	98	839	0	0	11	11	276

Birch Narrows First Nation (691-403)

Total	494	273	19	292	0	0	0	0	202
M	235	131	9	140	0	0	0	0	95
F	259	142	10	152	0	0	0	0	107

Black Lake (691-359)

Total	1,471	1,193	1	1,194	0	0	0	0	277
M	736	615	1	616	0	0	0	0	120
F	735	578	0	578	0	0	0	0	157

Buffalo River Dene Nation (691-398)

Total	941	501	20	521	0	0	0	0	420
M	477	269	9	278	0	0	0	0	199
F	464	232	11	243	0	0	0	0	221

Canoe Lake (691-394)

Total	1,461	634	34	668	0	0	0	0	793
M	745	322	12	334	0	0	0	0	411
F	716	312	22	334	0	0	0	0	382

REGISTERED INDIAN POPULATION BY SEX AND TYPE OF RESIDENCE  
BY GROUP, RESPONSIBILITY CENTRE AND REGION  
1998

POPULATION INDIENNE INSCRITE SELON LE SEXE ET LE TYPE DE RÉSIDENCE  
SELON LE GROUPE, LE CENTRE DE RESPONSABILITÉ ET LA RÉGION

Group and Group No. Groupe et no de groupe	Population a + b + c	On Reserve Sur réserve			On Crown Land Sur une terre de la Couronne				Off Reserve Hors réserve
		Own Band Propre Bande 1	Other Band Autre bande 2	(a) Total 1 + 2	Own Band Propre Bande 3	Other Band Autre bande 4	No Band Aucune bande 5	(b) Total 3 + 4 + 5	(c) 6

**REGION 6 - SASKATCHEWAN**  
**North Central District**

**RÉGION 6 - SASKATCHEWAN**  
**District North Central**

Clearwater River Dene (691-401)

Total	1,145	513	18	531	0	0	7	7	607
M	571	258	9	267	0	0	5	5	299
F	574	255	9	264	0	0	2	2	308

Cumberland House Cree Nation (691-350)

Total	810	337	21	358	0	0	136	136	316
M	424	182	8	190	0	0	74	74	160
F	386	155	13	168	0	0	62	62	156

English River First Nation (691-400)

Total	1,108	583	25	608	0	0	0	0	500
M	549	306	12	318	0	0	0	0	231
F	559	277	13	290	0	0	0	0	269

Flying Dust First Nation (691-395)

Total	858	343	39	382	0	0	0	0	476
M	392	169	21	190	0	0	0	0	202
F	466	174	18	192	0	0	0	0	274

Fond du Lac (691-351)

Total	1,424	778	5	783	0	0	0	0	641
M	695	387	3	390	0	0	0	0	305
F	729	391	2	393	0	0	0	0	336

Hatchet Lake (691-352)

Total	1,098	831	0	831	0	0	0	0	267
M	557	427	0	427	0	0	0	0	130
F	541	404	0	404	0	0	0	0	137

Island Lake First Nation (691-397)

Total	929	617	142	759	0	0	0	0	170
M	458	308	59	367	0	0	0	0	91
F	471	309	83	392	0	0	0	0	79

REGISTERED INDIAN POPULATION BY SEX AND TYPE OF RESIDENCE  
BY GROUP, RESPONSIBILITY CENTRE AND REGION  
1998

57

POPULATION INDIENNE INSCRITE SELON LE SEXE ET LE TYPE DE RÉSIDENCE  
SELON LE GROUPE, LE CENTRE DE RESPONSABILITÉ ET LA RÉGION

Group and Group No. Groupe et no de groupe	Population a + b + c	On Reserve Sur réserve			On Crown Land Sur une terre de la Couronne				Off Reserve Hors réserve
		Own Band Propre Bande 1	Other Band Autre bande 2	(a) Total 1 + 2	Own Band Propre Bande 3	Other Band Autre bande 4	No Band Aucune bande 5	(b) Total 3 + 4 + 5	(c) 6

**REGION 6 - SASKATCHEWAN**  
**North Central District**

**RÉGION 6 - SASKATCHEWAN**  
**District North Central**

James Smith (691-370)

Total	2,400	1,579	22	1,601	0	0	0	0	799
M	1,203	817	8	825	0	0	0	0	378
F	1,197	762	14	776	0	0	0	0	421

Joseph Bighead (691-399)

Total	701	448	107	555	0	0	0	0	146
M	332	224	45	269	0	0	0	0	63
F	369	224	62	286	0	0	0	0	83

Kinistin (691-377)

Total	743	286	40	326	0	0	0	0	417
M	363	150	15	165	0	0	0	0	198
F	380	136	25	161	0	0	0	0	219

Lac La Ronge (691-353)

Total	6,757	4,073	64	4,137	222	2	8	232	2,388
M	3,345	2,088	34	2,122	103	1	4	108	1,115
F	3,412	1,985	30	2,015	119	1	4	124	1,273

Little Pine (691-340)

Total	1,315	544	55	599	0	0	0	0	716
M	668	305	26	331	0	0	0	0	337
F	647	239	29	268	0	0	0	0	379

Lucky Man (691-341)

Total	83	1	24	25	0	0	0	0	58
M	38	0	17	17	0	0	0	0	21
F	45	1	7	8	0	0	0	0	37

Makwa Sahgaiehcan First Nation (691-396)

Total	1,038	635	91	726	0	0	0	0	312
M	547	340	48	388	0	0	0	0	159
F	491	295	43	338	0	0	0	0	153

REGISTERED INDIAN POPULATION BY SEX AND TYPE OF RESIDENCE  
BY GROUP, RESPONSIBILITY CENTRE AND REGION  
1998

POPULATION INDIENNE INSCRITE SELON LE SEXE ET LE TYPE DE RÉSIDENCE  
SELON LE GROUPE, LE CENTRE DE RESPONSABILITÉ ET LA RÉGION

Group and Group No. Groupe et no de groupe	Population a + b + c	On Reserve Sur réserve			On Crown Land Sur une terre de la Couronne				Off Reserve Hors réserve
		Own Band Propre Bande 1	Other Band Autre bande 2	(a) Total 1 + 2	Own Band Propre Bande 3	Other Band Autre bande 4	No Band Aucune bande 5	(b) Total 3 + 4 + 5	(c) 6

**REGION 6 - SASKATCHEWAN**  
**North Central District**

**RÉGION 6 - SASKATCHEWAN**  
**District North Central**

Mistawasis (691-374)

Total	1,837	894	53	947	0	0	0	0	890
M	897	451	26	477	0	0	0	0	420
F	940	443	27	470	0	0	0	0	470

Montreal Lake (691-354)

Total	2,687	1,538	15	1,553	200	0	0	200	934
M	1,374	833	7	840	97	0	0	97	437
F	1,313	705	8	713	103	0	0	103	497

Moosomin (691-342)

Total	1,167	795	44	839	0	0	0	0	328
M	575	402	17	419	0	0	0	0	156
F	592	393	27	420	0	0	0	0	172

Mosquito-Grizzly Bear's Head (691-343)

Total	1,042	526	48	574	0	0	0	0	468
M	538	293	23	316	0	0	0	0	222
F	504	233	25	258	0	0	0	0	246

Muskeg Lake (691-375)

Total	1,384	198	22	220	0	0	0	0	1,164
M	669	106	10	116	0	0	0	0	553
F	715	92	12	104	0	0	0	0	611

Muskoday First Nation (691-371)

Total	1,227	405	4	409	0	0	0	0	818
M	593	215	1	216	0	0	0	0	377
F	634	190	3	193	0	0	0	0	441

One Arrow (691-373)

Total	1,122	360	48	408	0	0	0	0	714
M	551	182	24	206	0	0	0	0	345
F	571	178	24	202	0	0	0	0	369

REGISTERED INDIAN POPULATION BY SEX AND TYPE OF RESIDENCE  
BY GROUP, RESPONSIBILITY CENTRE AND REGION  
1998

59

POPULATION INDIENNE INSCRITE SELON LE SEXE ET LE TYPE DE RÉSIDENCE  
SELON LE GROUPE, LE CENTRE DE RESPONSABILITÉ ET LA RÉGION

Group and Group No. Groupe et no de groupe	Population a + b + c	On Reserve Sur réserve			On Crown Land Sur une terre de la Couronne				Off Reserve Hors réserve
		Own Band Propre Bande 1	Other Band Autre bande 2	(a) Total 1 + 2	Own Band Propre Bande 3	Other Band Autre bande 4	No Band Aucune bande 5	(b) Total 3 + 4 + 5	(c) 6

**REGION 6 - SASKATCHEWAN**  
**North Central District**

**RÉGION 6 - SASKATCHEWAN**  
**District North Central**

Onion Lake (691-344)

Total	3,404	2,026	88	2,114	0	0	0	0	1,290
M	1,690	1,036	46	1,082	0	0	0	0	608
F	1,714	990	42	1,032	0	0	0	0	682

Pelican Lake (691-405)

Total	995	639	152	791	0	0	0	0	204
M	520	340	81	421	0	0	0	0	99
F	475	299	71	370	0	0	0	0	105

Peter Ballantyne Cree Nation (691-355)

Total	6,444	3,062	86	3,148	1109	0	13	1,122	2,174
M	3,185	1,536	42	1,578	554	0	11	565	1,042
F	3,259	1,526	44	1,570	555	0	2	557	1,132

Poundmaker (691-345)

Total	1,104	449	155	604	0	0	0	0	500
M	501	228	68	296	0	0	0	0	205
F	603	221	87	308	0	0	0	0	295

Red Earth (691-356)

Total	1,006	868	11	879	0	0	0	0	127
M	496	433	4	437	0	0	0	0	59
F	510	435	7	442	0	0	0	0	68

Red Pheasant (691-346)

Total	1,674	527	94	621	0	0	1	1	1,052
M	824	279	48	327	0	0	1	1	496
F	850	248	46	294	0	0	0	0	556

Saulteaux (691-347)

Total	926	467	47	514	0	0	1	1	411
M	459	238	21	259	0	0	0	0	200
F	467	229	26	255	0	0	1	1	211

REGISTERED INDIAN POPULATION BY SEX AND TYPE OF RESIDENCE  
BY GROUP, RESPONSIBILITY CENTRE AND REGION  
1998

POPULATION INDIENNE INSCRITE SELON LE SEXE ET LE TYPE DE RÉSIDENCE  
SELON LE GROUPE, LE CENTRE DE RESPONSABILITÉ ET LA RÉGION

Group and Group No. Groupe et no de groupe	Population a + b + c	On Reserve Sur réserve			On Crown Land Sur une terre de la Couronne				Off Reserve Hors réserve
		Own Band Propre Bande 1	Other Band Autre bande 2	(a) Total 1 + 2	Own Band Propre Bande 3	Other Band Autre bande 4	No Band Aucune bande 5	(b) Total 3 + 4 + 5	(c) 6

**REGION 6 - SASKATCHEWAN**  
**North Central District**

**RÉGION 6 - SASKATCHEWAN**  
**District North Central**

Shoal Lake of the Cree Nation (691-357)

Total	615	516	19	535	0	0	0	0	80
M	307	261	6	267	0	0	0	0	40
F	308	255	13	268	0	0	0	0	40

Sturgeon Lake First Nation (691-360)

Total	1,932	1,427	12	1,439	0	0	0	0	493
M	973	745	7	752	0	0	0	0	221
F	959	682	5	687	0	0	0	0	272

Sweetgrass (691-348)

Total	1,451	484	65	549	0	0	0	0	902
M	699	249	23	272	0	0	0	0	427
F	752	235	42	277	0	0	0	0	475

Thunderchild First Nation (691-349)

Total	1,846	625	235	860	0	0	0	0	986
M	896	345	105	450	0	0	0	0	446
F	950	280	130	410	0	0	0	0	540

Wahpeton Dakota Nation (691-358)

Total	322	189	17	206	0	0	0	0	116
M	153	90	9	99	0	0	0	0	54
F	169	99	8	107	0	0	0	0	62

Waterhen Lake (691-402)

Total	1,399	621	95	716	0	0	0	0	683
M	673	311	50	361	0	0	0	0	312
F	726	310	45	355	0	0	0	0	371

Whitecap Dakota/Sioux First Nation (691-372)

Total	365	187	4	191	0	0	0	0	174
M	174	95	1	96	0	0	0	0	78
F	191	92	3	95	0	0	0	0	96

REGISTERED INDIAN POPULATION BY SEX AND TYPE OF RESIDENCE  
BY GROUP, RESPONSIBILITY CENTRE AND REGION  
1998

61

POPULATION INDIENNE INSCRITE SELON LE SEXE ET LE TYPE DE RÉSIDENCE  
SELON LE GROUPE, LE CENTRE DE RESPONSABILITÉ ET LA RÉGION

Group and Group No. Groupe et no de groupe	Population a + b + c	On Reserve Sur réserve			On Crown Land Sur une terre de la Couronne				Off Reserve Hors réserve
		Own Band Propre Bande 1	Other Band Autre bande 2	(a) Total 1 + 2	Own Band Propre Bande 3	Other Band Autre bande 4	No Band Aucune bande 5	(b) Total 3 + 4 + 5	(c) 6

**REGION 6 - SASKATCHEWAN**  
**North Central District**

**RÉGION 6 - SASKATCHEWAN**  
**District North Central**

Witchehan Lake (691-407)

Total	458	285	50	335	0	0	0	0	123
M	233	151	28	179	0	0	0	0	54
F	225	134	22	156	0	0	0	0	69

Yellow Quill (691-376)

Total	2,177	792	79	871	0	0	0	0	1,306
M	1,066	415	38	453	0	0	0	0	613
F	1,111	377	41	418	0	0	0	0	693

General List - Liste générale (691-831)

Total	6	0	0	0	0	0	0	0	6
M	4	0	0	0	0	0	0	0	4
F	2	0	0	0	0	0	0	0	2

**RESPONSIBILITY CENTRE**  
**North Central District**

**CENTRE DE RESPONSABILITÉ**  
**District North Central**

Total	68,421	36,141	2,427	38,568	1,531	2	178	1,711	28,142
M	33,885	18,657	1,128	19,785	754	1	96	851	13,249
F	34,536	17,484	1,299	18,783	777	1	82	860	14,893





REGISTERED INDIAN POPULATION BY SEX AND TYPE OF RESIDENCE  
BY GROUP, RESPONSIBILITY CENTRE AND REGION  
1998

63

POPULATION INDIENNE INSCRITE SELON LE SEXE ET LE TYPE DE RÉSIDENCE  
SELON LE GROUPE, LE CENTRE DE RESPONSABILITÉ ET LA RÉGION

Group and Group No. Groupe et no de groupe	Population a + b + c	On Reserve Sur réserve			On Crown Land Sur une terre de la Couronne				Off Reserve Hors réserve
		Own Band Propre Bande 1	Other Band Autre bande 2	(a) Total 1 + 2	Own Band Propre Bande 3	Other Band Autre bande 4	No Band Aucune bande 5	(b) Total 3 + 4 + 5	(c) 6

**REGION 6 - SASKATCHEWAN**  
**South District**

**RÉGION 6 - SASKATCHEWAN**  
**District South**

Carry The Kettle (693-378)

Total	1,924	710	31	741	0	0	0	0	1,183
M	911	361	16	377	0	0	0	0	534
F	1,013	349	15	364	0	0	0	0	649

Cote First Nation 366 (693-366)

Total	2,433	661	6	667	0	0	0	0	1,766
M	1,192	358	4	362	0	0	0	0	830
F	1,241	303	2	305	0	0	0	0	936

Cowessess (693-361)

Total	2,890	490	27	517	0	0	0	0	2,373
M	1,362	243	11	254	0	0	0	0	1,108
F	1,528	247	16	263	0	0	0	0	1,265

Day Star (693-389)

Total	383	117	10	127	0	0	0	0	256
M	205	68	4	72	0	0	0	0	133
F	178	49	6	55	0	0	0	0	123

Fishing Lake First Nation (693-390)

Total	1,190	356	52	408	0	0	0	0	782
M	598	201	24	225	0	0	0	0	373
F	592	155	28	183	0	0	0	0	409

Gordon (693-391)

Total	2,459	990	48	1,038	0	0	0	0	1,421
M	1,241	532	20	552	0	0	0	0	689
F	1,218	458	28	486	0	0	0	0	732

Kahkewistahaw (693-362)

Total	1,242	385	51	436	0	0	0	0	806
M	611	195	19	214	0	0	0	0	397
F	631	190	32	222	0	0	0	0	409

REGISTERED INDIAN POPULATION BY SEX AND TYPE OF RESIDENCE  
BY GROUP, RESPONSIBILITY CENTRE AND REGION  
1998

POPULATION INDIENNE INSCRITE SELON LE SEXE ET LE TYPE DE RÉSIDENCE  
SELON LE GROUPE, LE CENTRE DE RESPONSABILITÉ ET LA RÉGION

Group and Group No. Groupe et no de groupe	Population a + b + c	On Reserve Sur réserve			On Crown Land Sur une terre de la Couronne				Off Reserve Hors réserve
		Own Band Propre Bande 1	Other Band Autre bande 2	(a) Total 1 + 2	Own Band Propre Bande 3	Other Band Autre bande 4	No Band Aucune bande 5	(b) Total 3 + 4 + 5	(c) 6

**REGION 6 - SASKATCHEWAN**  
**South District**

**RÉGION 6 - SASKATCHEWAN**  
**District South**

Kawacatoose (693-393)

Total	2,192	1,042	68	1,110	0	0	0	0	1,082
M	1,076	549	33	582	0	0	0	0	494
F	1,116	493	35	528	0	0	0	0	588

Keeseekoose (693-367)

Total	1,674	576	31	607	0	0	0	0	1,067
M	809	291	19	310	0	0	0	0	499
F	865	285	12	297	0	0	0	0	568

Key (693-368)

Total	909	296	14	310	0	0	0	0	599
M	438	141	5	146	0	0	0	0	292
F	471	155	9	164	0	0	0	0	307

Little Black Bear (693-379)

Total	394	215	8	223	0	0	0	0	171
M	198	118	1	119	0	0	0	0	79
F	196	97	7	104	0	0	0	0	92

Muscowpetung (693-381)

Total	1,012	275	34	309	0	0	0	0	703
M	494	158	12	170	0	0	0	0	324
F	518	117	22	139	0	0	0	0	379

Muskowekwan (693-392)

Total	1,201	330	41	371	0	0	0	0	830
M	590	173	20	193	0	0	0	0	397
F	611	157	21	178	0	0	0	0	433

Nekaneet (693-380)

Total	355	142	15	157	0	0	0	0	198
M	176	71	8	79	0	0	0	0	97
F	179	71	7	78	0	0	0	0	101

REGISTERED INDIAN POPULATION BY SEX AND TYPE OF RESIDENCE  
BY GROUP, RESPONSIBILITY CENTRE AND REGION  
1998

65

POPULATION INDIENNE INSCRITE SELON LE SEXE ET LE TYPE DE RÉSIDENCE  
SELON LE GROUPE, LE CENTRE DE RESPONSABILITÉ ET LA RÉGION

Group and Group No. Groupe et no de groupe	Population a + b + c	On Reserve Sur réserve			On Crown Land Sur une terre de la Couronne				Off Reserve Hors réserve
		Own Band Propre Bande 1	Other Band Autre bande 2	(a) Total 1 + 2	Own Band Propre Bande 3	Other Band Autre bande 4	No Band Aucune bande 5	(b) Total 3 + 4 + 5	(c) 6

**REGION 6 - SASKATCHEWAN**  
**South District**

**RÉGION 6 - SASKATCHEWAN**  
**District South**

Ocean Man (693-408)

Total	321	51	54	105	0	0	0	0	216
M	153	28	28	56	0	0	0	0	97
F	168	23	26	49	0	0	0	0	119

Ochapowace (693-363)

Total	1,196	532	21	553	0	0	0	0	643
M	592	285	7	292	0	0	0	0	300
F	604	247	14	261	0	0	0	0	343

Okanese (693-382)

Total	463	237	8	245	0	0	0	0	218
M	229	119	4	123	0	0	0	0	106
F	234	118	4	122	0	0	0	0	112

Pasqua First Nation #79 (693-383)

Total	1,452	555	30	585	0	0	0	0	867
M	738	321	14	335	0	0	0	0	403
F	714	234	16	250	0	0	0	0	464

Peepeekisis (693-384)

Total	2,005	617	60	677	0	0	1	1	1,327
M	968	335	27	362	0	0	0	0	606
F	1,037	282	33	315	0	0	1	1	721

Pheasant Rump Nakota (693-409)

Total	302	144	5	149	0	0	0	0	153
M	136	63	2	65	0	0	0	0	71
F	166	81	3	84	0	0	0	0	82

Piapot (693-385)

Total	1,705	549	65	614	0	0	0	0	1,091
M	858	303	27	330	0	0	0	0	528
F	847	246	38	284	0	0	0	0	563

REGISTERED INDIAN POPULATION BY SEX AND TYPE OF RESIDENCE  
BY GROUP, RESPONSIBILITY CENTRE AND REGION  
1998

POPULATION INDIENNE INSCRITE SELON LE SEXE ET LE TYPE DE RÉSIDENCE  
SELON LE GROUPE, LE CENTRE DE RESPONSABILITÉ ET LA RÉGION

Group and Group No. Groupe et no de groupe	Population a + b + c	On Reserve Sur réserve			On Crown Land Sur une terre de la Couronne				Off Reserve Hors réserve
		Own Band Propre Bande 1	Other Band Autre bande 2	(a) Total 1 + 2	Own Band Propre Bande 3	Other Band Autre bande 4	No Band Aucune bande 5	(b) Total 3 + 4 + 5	(c) 6

**REGION 6 - SASKATCHEWAN**  
**South District**

**RÉGION 6 - SASKATCHEWAN**  
**District South**

Sakimay (693-364)

Total	1,225	241	11	252	0	0	0	0	973
M	595	136	5	141	0	0	0	0	454
F	630	105	6	111	0	0	0	0	519

Standing Buffalo (693-386)

Total	950	368	21	389	0	0	2	2	559
M	466	190	5	195	0	0	0	0	271
F	484	178	16	194	0	0	2	2	288

Star Blanket (693-387)

Total	459	220	8	228	0	0	0	0	231
M	218	116	3	119	0	0	0	0	99
F	241	104	5	109	0	0	0	0	132

White Bear (693-365)

Total	1,782	709	8	717	0	0	0	0	1,065
M	873	372	0	372	0	0	0	0	501
F	909	337	8	345	0	0	0	0	564

Wood Mountain (693-388)

Total	180	12	0	12	0	0	0	0	168
M	87	8	0	8	0	0	0	0	79
F	93	4	0	4	0	0	0	0	89

**RESPONSIBILITY CENTRE**  
**South District**

**CENTRE DE RESPONSABILITÉ**  
**District South**

Total	32,298	10,820	727	11,547	0	0	3	3	20,748
M	15,814	5,735	318	6,053	0	0	0	0	9,761
F	16,484	5,085	409	5,494	0	0	3	3	10,987

REGISTERED INDIAN POPULATION BY SEX AND TYPE OF RESIDENCE  
BY GROUP, RESPONSIBILITY CENTRE AND REGION  
1998

67

POPULATION INDIENNE INSCRITE SELON LE SEXE ET LE TYPE DE RÉSIDENCE  
SELON LE GROUPE, LE CENTRE DE RESPONSABILITÉ ET LA RÉGION

Group and Group No. Groupe et no de groupe	Population a + b + c	On Reserve Sur réserve			On Crown Land Sur une terre de la Couronne				Off Reserve Hors réserve
		Own Band Propre Bande 1	Other Band Autre bande 2	(a) Total 1 + 2	Own Band Propre Bande 3	Other Band Autre bande 4	No Band Aucune bande 5	(b) Total 3 + 4 + 5	(c) 6

**SASKATCHEWAN REGION - 6**

**RÉGION SASKATCHEWAN - 6**

Total	100,719	46,961	3,154	50,115	1,531	2	181	1,714	48,890
M	49,699	24,392	1,446	25,838	754	1	96	851	23,010
F	51,020	22,569	1,708	24,277	777	1	85	863	25,880



REGISTERED INDIAN POPULATION BY SEX AND TYPE OF RESIDENCE  
BY GROUP, RESPONSIBILITY CENTRE AND REGION  
1998

69

POPULATION INDIENNE INSCRITE SELON LE SEXE ET LE TYPE DE RÉSIDENCE  
SELON LE GROUPE, LE CENTRE DE RESPONSABILITÉ ET LA RÉGION

Group and Group No. Groupe et no de groupe	Population a + b + c	On Reserve Sur réserve			On Crown Land Sur une terre de la Couronne				Off Reserve Hors réserve
		Own Band Propre Bande 1	Other Band Autre bande 2	(a) Total 1 + 2	Own Band Propre Bande 3	Other Band Autre bande 4	No Band Aucune bande 5	(b) Total 3 + 4 + 5	(c) 6

**REGION 7 - ALBERTA**  
**Alberta District**

**RÉGION 7 - ALBERTA**  
**District Alberta**

Alexander (700-438)

Total	1,366	759	45	804	0	0	5	5	557
M	698	402	15	417	0	0	1	1	280
F	668	357	30	387	0	0	4	4	277

Alexis (700-437)

Total	1,274	741	36	777	0	0	0	0	497
M	665	400	18	418	0	0	0	0	247
F	609	341	18	359	0	0	0	0	250

Athabasca Chipewyan First Nation (700-463)

Total	653	15	2	17	216	0	0	216	420
M	304	7	1	8	89	0	0	89	207
F	349	8	1	9	127	0	0	127	213

Beaver First Nation (700-445)

Total	669	345	23	368	0	5	0	5	296
M	325	180	11	191	0	0	0	0	134
F	344	165	12	177	0	5	0	5	162

Bigstone Cree Nation (700-458)

Total	5,321	1,805	19	1,824	358	16	221	595	2,902
M	2,603	945	10	955	188	8	112	308	1,340
F	2,718	860	9	869	170	8	109	287	1,562

Blood (700-435)

Total	8,689	7,326	15	7,341	0	0	0	0	1,348
M	4,243	3,671	8	3,679	0	0	0	0	564
F	4,446	3,655	7	3,662	0	0	0	0	784

Chipewyan Prairie First Nation (700-470)

Total	542	210	6	216	0	0	0	0	326
M	288	122	4	126	0	0	0	0	162
F	254	88	2	90	0	0	0	0	164

REGISTERED INDIAN POPULATION BY SEX AND TYPE OF RESIDENCE  
BY GROUP, RESPONSIBILITY CENTRE AND REGION  
1998

POPULATION INDIENNE INSCRITE SELON LE SEXE ET LE TYPE DE RÉSIDENCE  
SELON LE GROUPE, LE CENTRE DE RESPONSABILITÉ ET LA RÉGION

Group and Group No. Groupe et no de groupe	Population a + b + c	On Reserve Sur réserve			On Crown Land Sur une terre de la Couronne				Off Reserve Hors réserve
		Own Band Propre Bande 1	Other Band Autre bande 2	(a) Total 1 + 2	Own Band Propre Bande 3	Other Band Autre bande 4	No Band Aucune bande 5	(b) Total 3 + 4 + 5	(c) 6

**REGION 7 - ALBERTA**  
**Alberta District**

**RÉGION 7 - ALBERTA**  
**District Alberta**

Dene Tha' (700-448)

Total	2,247	1,647	24	1,671	9	0	0	9	567
M	1,124	875	13	888	5	0	0	5	231
F	1,123	772	11	783	4	0	0	4	336

Driftpile First Nation (700-450)

Total	1,812	619	19	638	0	0	0	0	1,174
M	923	340	11	351	0	0	0	0	572
F	889	279	8	287	0	0	0	0	602

Duncan's (700-451)

Total	173	104	0	104	0	0	0	0	69
M	80	52	0	52	0	0	0	0	28
F	93	52	0	52	0	0	0	0	41

Enoch Cree Nation #440 (700-440)

Total	1,558	1,300	1	1,301	3	0	0	3	254
M	737	626	0	626	0	0	0	0	111
F	821	674	1	675	3	0	0	3	143

Ermineskin (700-443)

Total	2,776	2,021	130	2,151	0	0	127	127	498
M	1,337	1,000	66	1,066	0	0	57	57	214
F	1,439	1,021	64	1,085	0	0	70	70	284

Fort McKay First Nation (700-467)

Total	472	227	3	230	26	0	1	27	215
M	227	120	1	121	9	0	0	9	97
F	245	107	2	109	17	0	1	18	118

Fort McMurray #468 First Nation (700-468)

Total	504	155	0	155	0	0	0	0	349
M	230	85	0	85	0	0	0	0	145
F	274	70	0	70	0	0	0	0	204



REGISTERED INDIAN POPULATION BY SEX AND TYPE OF RESIDENCE  
BY GROUP, RESPONSIBILITY CENTRE AND REGION  
1998

71

POPULATION INDIENNE INSCRITE SELON LE SEXE ET LE TYPE DE RÉSIDENCE  
SELON LE GROUPE, LE CENTRE DE RESPONSABILITÉ ET LA RÉGION

Group and Group No. Groupe et no de groupe	Population a + b + c	On Reserve Sur réserve			On Crown Land Sur une terre de la Couronne				Off Reserve Hors réserve
Sex Sexe		Own Band Propre Bande 1	Other Band Autre bande 2	(a) Total 1 + 2	Own Band Propre Bande 3	Other Band Autre bande 4	No Band Aucune bande 5	(b) Total 3 + 4 + 5	(c) 6

**REGION 7 - ALBERTA**  
**Alberta District**

**RÉGION 7 - ALBERTA**  
**District Alberta**

Horse Lake First Nation (700-449)

Total	621	250	0	250	0	0	0	0	371
M	307	133	0	133	0	0	0	0	174
F	314	117	0	117	0	0	0	0	197

Kapawe'No First Nation (700-452)

Total	240	61	3	64	0	0	0	0	176
M	112	33	1	34	0	0	0	0	78
F	128	28	2	30	0	0	0	0	98

Little Red River Cree Nation (700-447)

Total	3,064	2,320	84	2,404	323	0	4	327	333
M	1,531	1,174	46	1,220	165	0	1	166	145
F	1,533	1,146	38	1,184	158	0	3	161	188

Loon River Cree (700-476)

Total	374	0	0	0	287	1	1	289	85
M	200	0	0	0	152	1	1	154	46
F	174	0	0	0	135	0	0	135	39

Louis Bull (700-439)

Total	1,358	1,008	124	1,132	8	0	0	8	218
M	652	507	48	555	3	0	0	3	94
F	706	501	76	577	5	0	0	5	124

Lubicon Lake (700-453)

Total	327	2	0	2	174	0	0	174	151
M	157	2	0	2	85	0	0	85	70
F	170	0	0	0	89	0	0	89	81

Mikisew Cree First Nation (700-461)

Total	2,059	114	6	120	525	51	7	583	1,356
M	996	56	1	57	273	17	1	291	648
F	1,063	58	5	63	252	34	6	292	708

REGISTERED INDIAN POPULATION BY SEX AND TYPE OF RESIDENCE  
BY GROUP, RESPONSIBILITY CENTRE AND REGION  
1998

POPULATION INDIENNE INSCRITE SELON LE SEXE ET LE TYPE DE RÉSIDENCE  
SELON LE GROUPE, LE CENTRE DE RESPONSABILITÉ ET LA RÉGION

Group and Group No. Groupe et no de groupe	Population a + b + c	On Reserve Sur réserve			On Crown Land Sur une terre de la Couronne				Off Reserve Hors réserve
		Own Band Propre Bande 1	Other Band Autre bande 2	(a) Total 1 + 2	Own Band Propre Bande 3	Other Band Autre bande 4	No Band Aucune bande 5	(b) Total 3 + 4 + 5	(c) 6

**REGION 7 - ALBERTA**  
**Alberta District**

**RÉGION 7 - ALBERTA**  
**District Alberta**

Montana (700-442)

Total	692	466	60	526	0	0	0	0	166
M	346	229	29	258	0	0	0	0	88
F	346	237	31	268	0	0	0	0	78

O'Chiese (700-431)

Total	681	509	3	512	0	0	0	0	169
M	336	252	3	255	0	0	0	0	81
F	345	257	0	257	0	0	0	0	88

Paul (700-441)

Total	1,438	891	125	1,016	0	0	0	0	422
M	717	459	58	517	0	0	0	0	200
F	721	432	67	499	0	0	0	0	222

Peigan Nation (700-436)

Total	2,987	2,086	4	2,090	0	0	0	0	897
M	1,433	1,040	2	1,042	0	0	0	0	391
F	1,554	1,046	2	1,048	0	0	0	0	506

Samson (700-444)

Total	5,448	4,504	120	4,624	1	0	5	6	818
M	2,689	2,237	51	2,288	0	0	3	3	398
F	2,759	2,267	69	2,336	1	0	2	3	420

Sawridge (700-454)

Total	313	27	0	27	0	0	0	0	286
M	155	14	0	14	0	0	0	0	141
F	158	13	0	13	0	0	0	0	145

Siksika Nation (700-430)

Total	5,014	3,078	77	3,155	0	2	0	2	1,857
M	2,541	1,644	35	1,679	0	1	0	1	861
F	2,473	1,434	42	1,476	0	1	0	1	996

REGISTERED INDIAN POPULATION BY SEX AND TYPE OF RESIDENCE  
BY GROUP, RESPONSIBILITY CENTRE AND REGION  
1998

73

POPULATION INDIENNE INSCRITE SELON LE SEXE ET LE TYPE DE RÉSIDENCE  
SELON LE GROUPE, LE CENTRE DE RESPONSABILITÉ ET LA RÉGION

Group and Group No. Groupe et no de groupe	Population a + b + c	On Reserve Sur réserve			On Crown Land Sur une terre de la Couronne				Off Reserve Hors réserve
		Own Band Propre Bande 1	Other Band Autre bande 2	(a) Total 1 + 2	Own Band Propre Bande 3	Other Band Autre bande 4	No Band Aucune bande 5	(b) Total 3 + 4 + 5	(c) 6

**REGION 7 - ALBERTA**  
**Alberta District**

**RÉGION 7 - ALBERTA**  
**District Alberta**

Stoney (Chiniki) (700-433)

Total	1,161	1,111	21	1,132	1	0	0	1	28
M	563	546	6	552	0	0	0	0	11
F	598	565	15	580	1	0	0	1	17

Stoney (Wesley) (700-475)

Total	1,332	1,141	61	1,202	0	0	0	0	130
M	679	585	25	610	0	0	0	0	69
F	653	556	36	592	0	0	0	0	61

Stoney Bearspaw (700-473)

Total	1,105	1,003	36	1,039	0	0	0	0	66
M	531	489	15	504	0	0	0	0	27
F	574	514	21	535	0	0	0	0	39

Sturgeon Lake (700-455)

Total	1,963	998	5	1,003	0	0	0	0	960
M	937	511	2	513	0	0	0	0	424
F	1,026	487	3	490	0	0	0	0	536

Sucker Creek (700-456)

Total	1,818	453	14	467	0	7	0	7	1,344
M	878	235	8	243	0	3	0	3	632
F	940	218	6	224	0	4	0	4	712

Sunchild First Nation (700-434)

Total	767	458	11	469	0	0	0	0	298
M	389	230	4	234	0	0	0	0	155
F	378	228	7	235	0	0	0	0	143

Swan River First Nation (700-457)

Total	895	279	4	283	0	0	0	0	612
M	431	152	2	154	0	0	0	0	277
F	464	127	2	129	0	0	0	0	335

REGISTERED INDIAN POPULATION BY SEX AND TYPE OF RESIDENCE  
BY GROUP, RESPONSIBILITY CENTRE AND REGION  
1998

POPULATION INDIENNE INSCRITE SELON LE SEXE ET LE TYPE DE RÉSIDENCE  
SELON LE GROUPE, LE CENTRE DE RESPONSABILITÉ ET LA RÉGION

Group and Group No. Groupe et no de groupe	Population a + b + c	On Reserve Sur réserve			On Crown Land Sur une terre de la Couronne				Off Reserve Hors réserve
		Own Band Propre Bande 1	Other Band Autre bande 2	(a) Total 1 + 2	Own Band Propre Bande 3	Other Band Autre bande 4	No Band Aucune bande 5	(b) Total 3 + 4 + 5	(c) 6

**REGION 7 - ALBERTA**  
**Alberta District**

**RÉGION 7 - ALBERTA**  
**District Alberta**

Tallcree (700-446)

Total	882	359	51	410	0	4	1	5	467
M	446	188	29	217	0	4	1	5	224
F	436	171	22	193	0	0	0	0	243

Tsuu T'ina Nation (700-432)

Total	1,293	916	72	988	0	0	0	0	305
M	596	461	27	488	0	0	0	0	108
F	697	455	45	500	0	0	0	0	197

Whitefish Lake (700-459)

Total	1,655	719	63	782	1	39	140	180	693
M	834	369	29	398	1	21	63	85	351
F	821	350	34	384	0	18	77	95	342

Woodland Cree First Nation (700-474)

Total	807	578	1	579	4	27	0	31	197
M	401	295	1	296	3	14	0	17	88
F	406	283	0	283	1	13	0	14	109

General List - Liste générale (700-838)

Total	703	0	0	0	0	0	0	0	703
M	317	0	0	0	0	0	0	0	317
F	386	0	0	0	0	0	0	0	386

**RESPONSIBILITY CENTRE**  
**Alberta District**

**CENTRE DE RESPONSABILITÉ**  
**District Alberta**

Total	67,053	40,605	1,268	41,873	1,936	152	512	2,600	22,580
M	32,958	20,666	580	21,246	973	69	240	1,282	10,430
F	34,095	19,939	688	20,627	963	83	272	1,318	12,150

REGISTERED INDIAN POPULATION BY SEX AND TYPE OF RESIDENCE  
BY GROUP, RESPONSIBILITY CENTRE AND REGION  
1998

75

POPULATION INDIENNE INSCRITE SELON LE SEXE ET LE TYPE DE RÉSIDENCE  
SELON LE GROUPE, LE CENTRE DE RESPONSABILITÉ ET LA RÉGION

Group and Group No. Groupe et no de groupe	Population a + b + c	On Reserve Sur réserve			On Crown Land Sur une terre de la Couronne				Off Reserve Hors réserve
		Own Band Propre Bande 1	Other Band Autre bande 2	(a) Total 1 + 2	Own Band Propre Bande 3	Other Band Autre bande 4	No Band Aucune bande 5	(b) Total 3 + 4 + 5	(c) 6

**REGION 7 - ALBERTA**  
**St.Paul District**

**RÉGION 7 - ALBERTA**  
**District St.Paul**

Beaver Lake (731-460)

Total	738	302	19	321	0	0	28	28	389
M	383	173	12	185	0	0	16	16	182
F	355	129	7	136	0	0	12	12	207

Cold Lake First Nations (731-464)

Total	1,899	1,027	34	1,061	0	1	1	2	836
M	925	545	16	561	0	1	1	2	362
F	974	482	18	500	0	0	0	0	474

Frog Lake (731-465)

Total	1,773	1,044	175	1,219	0	0	9	9	545
M	848	534	67	601	0	0	2	2	245
F	925	510	108	618	0	0	7	7	300

Heart Lake (731-469)

Total	228	140	17	157	0	0	0	0	71
M	118	72	9	81	0	0	0	0	37
F	110	68	8	76	0	0	0	0	34

Kehewin Cree Nation (731-466)

Total	1,438	808	43	851	0	0	22	22	565
M	674	422	16	438	0	0	8	8	228
F	764	386	27	413	0	0	14	14	337

Saddle Lake (731-462)

Total	7,261	5,175	50	5,225	0	0	9	9	2,027
M	3,589	2,622	23	2,645	0	0	4	4	940
F	3,672	2,553	27	2,580	0	0	5	5	1,087

**RESPONSIBILITY CENTRE**  
**St.Paul District**

**CENTRE DE RESPONSABILITÉ**  
**District St.Paul**

Total	13,337	8,496	338	8,834	0	1	69	70	4,433
M	6,537	4,368	143	4,511	0	1	31	32	1,994
F	6,800	4,128	195	4,323	0	0	38	38	2,439

REGISTERED INDIAN POPULATION BY SEX AND TYPE OF RESIDENCE  
BY GROUP, RESPONSIBILITY CENTRE AND REGION  
1998

POPULATION INDIENNE INSCRITE SELON LE SEXE ET LE TYPE DE RÉSIDENCE  
SELON LE GROUPE, LE CENTRE DE RESPONSABILITÉ ET LA RÉGION

Group and Group No. Groupe et no de groupe	Population a + b + c	On Reserve Sur réserve			On Crown Land Sur une terre de la Couronne				Off Reserve Hors réserve
		Own Band Propre Bande 1	Other Band Autre bande 2	(a) Total 1 + 2	Own Band Propre Bande 3	Other Band Autre bande 4	No Band Aucune bande 5	(b) Total 3 + 4 + 5	(c) 6

**ALBERTA REGION - 7****RÉGION ALBERTA - 7**

Total	80,390	49,101	1,606	50,707	1,936	153	581	2,670	27,013
M	39,495	25,034	723	25,757	973	70	271	1,314	12,424
F	40,895	24,067	883	24,950	963	83	310	1,356	14,589

REGISTERED INDIAN POPULATION BY SEX AND TYPE OF RESIDENCE  
BY GROUP, RESPONSIBILITY CENTRE AND REGION  
1998

77

POPULATION INDIENNE INSCRITE SELON LE SEXE ET LE TYPE DE RÉSIDENCE  
SELON LE GROUPE, LE CENTRE DE RESPONSABILITÉ ET LA RÉGION

Group and Group No. Groupe et no de groupe	Population a + b + c	On Reserve Sur réserve			On Crown Land Sur une terre de la Couronne				Off Reserve Hors réserve
		Own Band Propre Bande 1	Other Band Autre bande 2	(a) Total 1 + 2	Own Band Propre Bande 3	Other Band Autre bande 4	No Band Aucune bande 5	(b) Total 3 + 4 + 5	(c) 6

**REGION 9 - BRITISH COLUMBIA**

**RÉGION 9 - COLOMBIE-BRITANNIQUE**

**North District**

**District Nord**

Adams Lake (921-684)

Total	636	364	35	399	0	0	0	0	237
M	318	192	22	214	0	0	0	0	104
F	318	172	13	185	0	0	0	0	133

Alexandria (921-709)

Total	146	62	0	62	0	0	0	0	84
M	79	37	0	37	0	0	0	0	42
F	67	25	0	25	0	0	0	0	42

Alexis Creek (921-710)

Total	547	403	31	434	1	0	3	4	109
M	253	193	12	205	0	0	3	3	45
F	294	210	19	229	1	0	0	1	64

Blueberry River First Nations (921-547)

Total	314	157	4	161	0	0	0	0	153
M	160	94	3	97	0	0	0	0	63
F	154	63	1	64	0	0	0	0	90

Bonaparte (921-686)

Total	684	211	19	230	0	0	0	0	454
M	309	98	12	110	0	0	0	0	199
F	375	113	7	120	0	0	0	0	255

Burns Lake (921-619)

Total	77	27	4	31	0	0	0	0	46
M	44	18	4	22	0	0	0	0	22
F	33	9	0	9	0	0	0	0	24

Canim Lake (921-713)

Total	524	447	19	466	0	0	0	0	58
M	251	217	7	224	0	0	0	0	27
F	273	230	12	242	0	0	0	0	31

REGISTERED INDIAN POPULATION BY SEX AND TYPE OF RESIDENCE  
BY GROUP, RESPONSIBILITY CENTRE AND REGION  
1998

POPULATION INDIENNE INSCRITE SELON LE SEXE ET LE TYPE DE RÉSIDENCE  
SELON LE GROUPE, LE CENTRE DE RESPONSABILITÉ ET LA RÉGION

Group and Group No. Groupe et no de groupe	Population a + b + c	On Reserve Sur réserve			On Crown Land Sur une terre de la Couronne				Off Reserve Hors réserve
		Own Band Propre Bande 1	Other Band Autre bande 2	(a) Total 1 + 2	Own Band Propre Bande 3	Other Band Autre bande 4	No Band Aucune bande 5	(b) Total 3 + 4 + 5	(c) 6

**REGION 9 - BRITISH COLUMBIA**  
**North District**

**RÉGION 9 - COLOMBIE-BRITANNIQUE**  
**District Nord**

Canoe Creek (921-723)

Total	591	301	41	342	2	0	0	2	247
M	311	172	25	197	1	0	0	1	113
F	280	129	16	145	1	0	0	1	134

Cheslatta Carrier Nation (921-620)

Total	230	108	10	118	0	0	0	0	112
M	100	54	5	59	0	0	0	0	41
F	130	54	5	59	0	0	0	0	71

Dene Tsa'a Tse K'nai First Nation (921-544)

Total	173	100	10	110	0	0	1	1	62
M	85	55	1	56	0	0	0	0	29
F	88	45	9	54	0	0	1	1	33

Doig River (921-548)

Total	216	98	15	113	0	0	0	0	103
M	115	55	8	63	0	0	0	0	52
F	101	43	7	50	0	0	0	0	51

Esketemc (921-711)

Total	650	409	25	434	0	0	0	0	216
M	335	213	13	226	0	0	0	0	109
F	315	196	12	208	0	0	0	0	107

Fort Nelson First Nation (921-543)

Total	651	364	4	368	0	0	0	0	283
M	309	196	2	198	0	0	0	0	111
F	342	168	2	170	0	0	0	0	172

Gitanmaax (921-531)

Total	1,810	722	116	838	0	0	0	0	972
M	920	369	63	432	0	0	0	0	488
F	890	353	53	406	0	0	0	0	484



REGISTERED INDIAN POPULATION BY SEX AND TYPE OF RESIDENCE  
BY GROUP, RESPONSIBILITY CENTRE AND REGION  
1998

79

POPULATION INDIENNE INSCRITE SELON LE SEXE ET LE TYPE DE RÉSIDENCE  
SELON LE GROUPE, LE CENTRE DE RESPONSABILITÉ ET LA RÉGION

Group and Group No. Groupe et no de groupe	Population a + b + c	On Reserve Sur réserve			On Crown Land Sur une terre de la Couronne				Off Reserve Hors réserve
		Own Band Propre Bande 1	Other Band Autre bande 2	(a) Total 1 + 2	Own Band Propre Bande 3	Other Band Autre bande 4	No Band Aucune bande 5	(b) Total 3 + 4 + 5	(c) 6

**REGION 9 - BRITISH COLUMBIA**

**RÉGION 9 - COLOMBIE-BRITANNIQUE**

**North District**

**District Nord**

Gitanyow (921-537)

Total	629	369	25	394	0	0	0	0	235
M	336	205	12	217	0	0	0	0	119
F	293	164	13	177	0	0	0	0	116

Gitsegukla (921-535)

Total	784	451	23	474	0	0	0	0	310
M	408	243	16	259	0	0	0	0	149
F	376	208	7	215	0	0	0	0	161

Gitwangak (921-536)

Total	965	450	31	481	0	0	0	0	484
M	479	249	18	267	0	0	0	0	212
F	486	201	13	214	0	0	0	0	272

Glen Vowell (921-533)

Total	339	165	23	188	0	0	0	0	151
M	196	105	16	121	0	0	0	0	75
F	143	60	7	67	0	0	0	0	76

Hagwilget Village (921-534)

Total	606	220	13	233	0	0	0	0	373
M	297	120	8	128	0	0	0	0	169
F	309	100	5	105	0	0	0	0	204

Halfway River First Nation (921-546)

Total	203	131	4	135	0	0	0	0	68
M	104	72	2	74	0	0	0	0	30
F	99	59	2	61	0	0	0	0	38

High Bar (921-703)

Total	59	3	0	3	0	0	0	0	56
M	28	1	0	1	0	0	0	0	27
F	31	2	0	2	0	0	0	0	29

REGISTERED INDIAN POPULATION BY SEX AND TYPE OF RESIDENCE  
BY GROUP, RESPONSIBILITY CENTRE AND REGION  
1998

POPULATION INDIENNE INSCRITE SELON LE SEXE ET LE TYPE DE RÉSIDENCE  
SELON LE GROUPE, LE CENTRE DE RESPONSABILITÉ ET LA RÉGION

Group and Group No. Groupe et no de groupe	Population a + b + c	On Reserve Sur réserve			On Crown Land Sur une terre de la Couronne				Off Reserve Hors réserve
		Own Band Propre Bande 1	Other Band Autre bande 2	(a) Total 1 + 2	Own Band Propre Bande 3	Other Band Autre bande 4	No Band Aucune bande 5	(b) Total 3 + 4 + 5	(c) 6
<b>REGION 9 - BRITISH COLUMBIA</b>									
<b>North District</b>									
<b>RÉGION 9 - COLOMBIE-BRITANNIQUE</b>									
<b>District Nord</b>									
Iskut (921-683)									
Total	547	301	10	311	0	0	0	0	236
M	279	167	3	170	0	0	0	0	109
F	268	134	7	141	0	0	0	0	127
Kamloops (921-688)									
Total	923	542	82	624	0	0	0	0	299
M	436	276	37	313	0	0	0	0	123
F	487	266	45	311	0	0	0	0	176
Kispiox (921-532)									
Total	1,257	564	50	614	0	0	0	0	643
M	597	289	25	314	0	0	0	0	283
F	660	275	25	300	0	0	0	0	360
Kluskus (921-721)									
Total	168	79	34	113	0	0	0	0	55
M	81	43	15	58	0	0	0	0	23
F	87	36	19	55	0	0	0	0	32
Kwadacha (921-610)									
Total	383	264	8	272	4	0	0	4	107
M	194	141	4	145	2	0	0	2	47
F	189	123	4	127	2	0	0	2	60
Lake Babine Nation (921-607)									
Total	1,849	1,311	19	1,330	0	0	0	0	519
M	893	647	10	657	0	0	0	0	236
F	956	664	9	673	0	0	0	0	283
Lheidli T'enneh (921-611)									
Total	264	81	10	91	0	0	0	0	173
M	132	51	6	57	0	0	0	0	75
F	132	30	4	34	0	0	0	0	98

REGISTERED INDIAN POPULATION BY SEX AND TYPE OF RESIDENCE  
BY GROUP, RESPONSIBILITY CENTRE AND REGION  
1998

81

POPULATION INDIENNE INSCRITE SELON LE SEXE ET LE TYPE DE RÉSIDENCE  
SELON LE GROUPE, LE CENTRE DE RESPONSABILITÉ ET LA RÉGION

Group and Group No. Groupe et no de groupe	Population a + b + c	On Reserve Sur réserve			On Crown Land Sur une terre de la Couronne				Off Reserve Hors réserve
		Own Band Propre Bande 1	Other Band Autre bande 2	(a) Total 1 + 2	Own Band Propre Bande 3	Other Band Autre bande 4	No Band Aucune bande 5	(b) Total 3 + 4 + 5	(c) 6

**REGION 9 - BRITISH COLUMBIA**

**RÉGION 9 - COLOMBIE-BRITANNIQUE**

**North District**

**District Nord**

Little Shuswap Lake (921-689)

Total	280	167	48	215	0	0	0	0	65
M	153	93	23	116	0	0	0	0	37
F	127	74	25	99	0	0	0	0	28

McLeod Lake (921-618)

Total	394	89	33	122	1	1	0	2	270
M	186	53	17	70	1	0	0	1	115
F	208	36	16	52	0	1	0	1	155

Moricetown (921-530)

Total	1,596	727	29	756	0	0	0	0	840
M	806	399	13	412	0	0	0	0	394
F	790	328	16	344	0	0	0	0	446

Nadleh Whuten (921-612)

Total	369	251	32	283	0	0	0	0	86
M	199	131	22	153	0	0	0	0	46
F	170	120	10	130	0	0	0	0	40

Nak'azdli (921-614)

Total	1,444	538	18	556	0	0	0	0	888
M	720	307	7	314	0	0	0	0	406
F	724	231	11	242	0	0	0	0	482

Nazko (921-720)

Total	275	116	1	117	0	0	0	0	158
M	138	64	1	65	0	0	0	0	73
F	137	52	0	52	0	0	0	0	85

Nee-Tahi-Buhn (921-726)

Total	218	61	24	85	0	0	0	0	133
M	110	36	13	49	0	0	0	0	61
F	108	25	11	36	0	0	0	0	72

REGISTERED INDIAN POPULATION BY SEX AND TYPE OF RESIDENCE  
BY GROUP, RESPONSIBILITY CENTRE AND REGION  
1998

POPULATION INDIENNE INSCRITE SELON LE SEXE ET LE TYPE DE RÉSIDENCE  
SELON LE GROUPE, LE CENTRE DE RESPONSABILITÉ ET LA RÉGION

Group and Group No. Groupe et no de groupe	Population a + b + c	On Reserve Sur réserve			On Crown Land Sur une terre de la Couronne				Off Reserve Hors réserve
		Own Band Propre Bande 1	Other Band Autre bande 2	(a) Total 1 + 2	Own Band Propre Bande 3	Other Band Autre bande 4	No Band Aucune bande 5	(b) Total 3 + 4 + 5	(c) 6

**REGION 9 - BRITISH COLUMBIA**  
**North District**

**RÉGION 9 - COLOMBIE-BRITANNIQUE**  
**District Nord**

Neskonlith (921-690)

Total	529	214	26	240	0	0	0	0	289
M	264	114	10	124	0	0	0	0	140
F	265	100	16	116	0	0	0	0	149

North Thompson (921-691)

Total	553	237	19	256	0	0	0	0	297
M	265	131	7	138	0	0	0	0	127
F	288	106	12	118	0	0	0	0	170

Red Bluff (921-715)

Total	129	87	4	91	0	0	1	1	37
M	53	39	1	40	0	0	0	0	13
F	76	48	3	51	0	0	1	1	24

Saik'uz First Nation (921-615)

Total	769	514	9	523	0	0	0	0	246
M	359	267	5	272	0	0	0	0	87
F	410	247	4	251	0	0	0	0	159

Saulteau First Nations (921-542)

Total	733	368	2	370	0	0	0	0	363
M	345	178	2	180	0	0	0	0	165
F	388	190	0	190	0	0	0	0	198

Skeetchestn (921-687)

Total	432	168	27	195	0	0	0	0	237
M	211	83	12	95	0	0	0	0	116
F	221	85	15	100	0	0	0	0	121

Soda Creek (921-716)

Total	320	176	35	211	0	0	0	0	109
M	159	97	17	114	0	0	0	0	45
F	161	79	18	97	0	0	0	0	64

REGISTERED INDIAN POPULATION BY SEX AND TYPE OF RESIDENCE  
BY GROUP, RESPONSIBILITY CENTRE AND REGION  
1998

83

POPULATION INDIENNE INSCRITE SELON LE SEXE ET LE TYPE DE RÉSIDENCE  
SELON LE GROUPE, LE CENTRE DE RESPONSABILITÉ ET LA RÉGION

Group and Group No. Groupe et no de groupe	Population a + b + c	On Reserve Sur réserve			On Crown Land Sur une terre de la Couronne				Off Reserve Hors réserve
		Own Band Propre Bande 1	Other Band Autre bande 2	(a) Total 1 + 2	Own Band Propre Bande 3	Other Band Autre bande 4	No Band Aucune bande 5	(b) Total 3 + 4 + 5	(c) 6

**REGION 9 - BRITISH COLUMBIA**  
**North District**

**RÉGION 9 - COLOMBIE-BRITANNIQUE**  
**District Nord**

Spallumcheen (921-600)

Total	661	283	38	321	0	0	0	0	340
M	317	155	18	173	0	0	0	0	144
F	344	128	20	148	0	0	0	0	196

Stellat'en First Nation (921-613)

Total	347	220	15	235	0	0	0	0	112
M	166	108	8	116	0	0	0	0	50
F	181	112	7	119	0	0	0	0	62

Stone (921-717)

Total	337	219	22	241	4	0	5	9	87
M	164	110	14	124	1	0	4	5	35
F	173	109	8	117	3	0	1	4	52

Tahltan (921-682)

Total	1,412	301	30	331	0	0	0	0	1,081
M	710	168	16	184	0	0	0	0	526
F	702	133	14	147	0	0	0	0	555

Takla Lake First Nation (921-608)

Total	565	302	3	305	0	0	0	0	260
M	258	144	3	147	0	0	0	0	111
F	307	158	0	158	0	0	0	0	149

Tl'azt'en Nation (921-617)

Total	1,369	668	47	715	0	0	0	0	654
M	688	373	21	394	0	0	0	0	294
F	681	295	26	321	0	0	0	0	360

Tl'etinqox-T'in Government Office (921-712)

Total	1,261	711	101	812	405	0	0	405	44
M	610	375	45	420	171	0	0	171	19
F	651	336	56	392	234	0	0	234	25

REGISTERED INDIAN POPULATION BY SEX AND TYPE OF RESIDENCE  
BY GROUP, RESPONSIBILITY CENTRE AND REGION  
1998

POPULATION INDIENNE INSCRITE SELON LE SEXE ET LE TYPE DE RÉSIDENCE  
SELON LE GROUPE, LE CENTRE DE RESPONSABILITÉ ET LA RÉGION

Group and Group No. Groupe et no de groupe	Population a + b + c	On Reserve Sur réserve			On Crown Land Sur une terre de la Couronne				Off Reserve Hors réserve
		Own Band Propre Bande 1	Other Band Autre bande 2	(a) Total 1 + 2	Own Band Propre Bande 3	Other Band Autre bande 4	No Band Aucune bande 5	(b) Total 3 + 4 + 5	(c) 6

**REGION 9 - BRITISH COLUMBIA**  
**North District**

**RÉGION 9 - COLOMBIE-BRITANNIQUE**  
**District Nord**

Toosey (921-718)

Total	243	131	3	134	0	0	0	0	109
M	113	64	2	66	0	0	0	0	47
F	130	67	1	68	0	0	0	0	62

Tsay Keh Dene (921-609)

Total	306	1	7	8	193	0	0	193	105
M	154	0	4	4	100	0	0	100	50
F	152	1	3	4	93	0	0	93	55

Ulkatcho (921-722)

Total	786	567	41	608	0	0	0	0	178
M	378	278	18	296	0	0	0	0	82
F	408	289	23	312	0	0	0	0	96

West Moberly First Nations (921-545)

Total	144	71	0	71	0	0	0	0	73
M	73	37	0	37	0	0	0	0	36
F	71	34	0	34	0	0	0	0	37

Wet'suwet'en First Nation (921-725)

Total	168	73	8	81	0	0	0	0	87
M	81	35	4	39	0	0	0	0	42
F	87	38	4	42	0	0	0	0	45

Whispering Pines / Clinton (921-702)

Total	106	42	0	42	0	0	0	0	64
M	58	22	0	22	0	0	0	0	36
F	48	20	0	20	0	0	0	0	28

Williams Lake (921-719)

Total	451	221	24	245	0	0	0	0	206
M	208	108	15	123	0	0	0	0	85
F	243	113	9	122	0	0	0	0	121

REGISTERED INDIAN POPULATION BY SEX AND TYPE OF RESIDENCE  
BY GROUP, RESPONSIBILITY CENTRE AND REGION  
1998

85

POPULATION INDIENNE INSCRITE SELON LE SEXE ET LE TYPE DE RÉSIDENCE  
SELON LE GROUPE, LE CENTRE DE RESPONSABILITÉ ET LA RÉGION

Group and Group No. Groupe et no de groupe	Population a + b + c	On Reserve Sur réserve			On Crown Land Sur une terre de la Couronne				Off Reserve Hors réserve
Sex Sexe		Own Band Propre Bande 1	Other Band Autre bande 2	(a) Total 1 + 2	Own Band Propre Bande 3	Other Band Autre bande 4	No Band Aucune bande 5	(b) Total 3 + 4 + 5	(c) 6

**REGION 9 - BRITISH COLUMBIA**  
**North District**

**RÉGION 9 - COLOMBIE-BRITANNIQUE**  
**District Nord**

Xeni Gwet'in First Nations Government (921-714)

Total	370	298	34	332	37	0	0	37	1
M	176	149	17	166	9	0	0	9	1
F	194	149	17	166	28	0	0	28	0

Yekooche (921-728)

Total	131	112	5	117	0	0	0	0	14
M	68	62	1	63	0	0	0	0	5
F	63	50	4	54	0	0	0	0	9

**RESPONSIBILITY CENTRE**  
**North District**

**CENTRE DE RESPONSABILITÉ**  
**District North**

Total	32,923	16,637	1,350	17,987	647	1	10	658	14,278
M	16,239	8,752	685	9,437	285	0	7	292	6,510
F	16,684	7,885	665	8,550	362	1	3	366	7,768





REGISTERED INDIAN POPULATION BY SEX AND TYPE OF RESIDENCE  
BY GROUP, RESPONSIBILITY CENTRE AND REGION  
1998

87

POPULATION INDIENNE INSCRITE SELON LE SEXE ET LE TYPE DE RÉSIDENCE  
SELON LE GROUPE, LE CENTRE DE RESPONSABILITÉ ET LA RÉGION

Group and Group No. Groupe et no de groupe	Population a + b + c	On Reserve Sur réserve			On Crown Land Sur une terre de la Couronne				Off Reserve Hors réserve
		Own Band Propre Bande 1	Other Band Autre bande 2	(a) Total 1 + 2	Own Band Propre Bande 3	Other Band Autre bande 4	No Band Aucune bande 5	(b) Total 3 + 4 + 5	(c) 6

**REGION 9 - BRITISH COLUMBIA**  
**South District**

**RÉGION 9 - COLOMBIE-BRITANNIQUE**  
**District Sud**

Aitchelitz (922-558)

Total	25	17	1	18	0	0	0	0	7
M	11	7	1	8	0	0	0	0	3
F	14	10	0	10	0	0	0	0	4

Ashcroft (922-685)

Total	222	72	6	78	0	0	0	0	144
M	109	38	4	42	0	0	0	0	67
F	113	34	2	36	0	0	0	0	77

Boothroyd (922-700)

Total	262	78	24	102	0	0	0	0	160
M	134	46	12	58	0	0	0	0	76
F	128	32	12	44	0	0	0	0	84

Boston Bar First Nation (922-701)

Total	210	65	5	70	0	0	0	0	140
M	109	37	4	41	0	0	0	0	68
F	101	28	1	29	0	0	0	0	72

Bridge River (922-590)

Total	369	164	25	189	0	0	0	0	180
M	176	78	11	89	0	0	0	0	87
F	193	86	14	100	0	0	0	0	93

Cayoose Creeek (922-591)

Total	158	89	15	104	0	0	0	0	54
M	75	45	5	50	0	0	0	0	25
F	83	44	10	54	0	0	0	0	29

Chawathil (922-583)

Total	402	220	54	274	0	0	0	0	128
M	204	110	30	140	0	0	0	0	64
F	198	110	24	134	0	0	0	0	64

REGISTERED INDIAN POPULATION BY SEX AND TYPE OF RESIDENCE  
BY GROUP, RESPONSIBILITY CENTRE AND REGION  
1998

POPULATION INDIENNE INSCRITE SELON LE SEXE ET LE TYPE DE RÉSIDENCE  
SELON LE GROUPE, LE CENTRE DE RESPONSABILITÉ ET LA RÉGION

Group and Group No. Groupe et no de groupe	Population a + b + c	On Reserve Sur réserve			On Crown Land Sur une terre de la Couronne				Off Reserve Hors réserve
		Own Band Propre Bande 1	Other Band Autre bande 2	(a) Total 1 + 2	Own Band Propre Bande 3	Other Band Autre bande 4	No Band Aucune bande 5	(b) Total 3 + 4 + 5	(c) 6

**REGION 9 - BRITISH COLUMBIA**  
**South District**

**RÉGION 9 - COLOMBIE-BRITANNIQUE**  
**District Sud**

Cheam (922-584)

Total	380	189	38	227	0	0	0	0	153
M	189	105	24	129	0	0	0	0	60
F	191	84	14	98	0	0	0	0	93

Chehalis (922-559)

Total	859	379	30	409	0	17	0	17	433
M	449	218	18	236	0	9	0	9	204
F	410	161	12	173	0	8	0	8	229

Coldwater (922-693)

Total	675	277	15	292	0	0	0	0	383
M	316	141	5	146	0	0	0	0	170
F	359	136	10	146	0	0	0	0	213

Columbia Lake (922-604)

Total	233	124	49	173	0	0	0	0	60
M	113	70	19	89	0	0	0	0	24
F	120	54	30	84	0	0	0	0	36

Cook's Ferry (922-694)

Total	276	64	43	107	0	0	0	0	169
M	136	32	26	58	0	0	0	0	78
F	140	32	17	49	0	0	0	0	91

Douglas (922-561)

Total	205	35	25	60	0	0	0	0	145
M	103	21	16	37	0	0	0	0	66
F	102	14	9	23	0	0	0	0	79

Fountain (922-592)

Total	777	278	84	362	0	0	0	0	415
M	392	145	44	189	0	0	0	0	203
F	385	133	40	173	0	0	0	0	212

REGISTERED INDIAN POPULATION BY SEX AND TYPE OF RESIDENCE  
BY GROUP, RESPONSIBILITY CENTRE AND REGION  
1998

89

POPULATION INDIENNE INSCRITE SELON LE SEXE ET LE TYPE DE RÉSIDENCE  
SELON LE GROUPE, LE CENTRE DE RESPONSABILITÉ ET LA RÉGION

Group and Group No. Groupe et no de groupe	Population a + b + c	On Reserve Sur réserve			On Crown Land Sur une terre de la Couronne				Off Reserve Hors réserve
		Own Band Propre Bande 1	Other Band Autre bande 2	(a) Total 1 + 2	Own Band Propre Bande 3	Other Band Autre bande 4	No Band Aucune bande 5	(b) Total 3 + 4 + 5	(c) 6

**REGION 9 - BRITISH COLUMBIA**  
**South District**

**RÉGION 9 - COLOMBIE-BRITANNIQUE**  
**District Sud**

Kanaka Bar (922-704)

Total	175	58	8	66	0	0	0	0	109
M	95	31	2	33	0	0	0	0	62
F	80	27	6	33	0	0	0	0	47

Kwantlen First Nation (922-564)

Total	153	60	12	72	0	0	0	0	81
M	76	33	6	39	0	0	0	0	37
F	77	27	6	33	0	0	0	0	44

Kwaw-Kwaw-A-Pilt (922-580)

Total	38	24	1	25	0	0	0	0	13
M	18	13	0	13	0	0	0	0	5
F	20	11	1	12	0	0	0	0	8

Lakahahmen (922-579)

Total	297	118	2	120	0	0	0	0	177
M	136	57	2	59	0	0	0	0	77
F	161	61	0	61	0	0	0	0	100

Lower Kootenay (922-606)

Total	187	114	9	123	0	0	0	0	64
M	97	63	6	69	0	0	0	0	28
F	90	51	3	54	0	0	0	0	36

Lower Nicola (922-695)

Total	901	502	33	535	0	0	1	1	365
M	433	250	18	268	0	0	1	1	164
F	468	252	15	267	0	0	0	0	201

Lower Similkameen (922-598)

Total	410	280	17	297	0	0	0	0	113
M	197	128	9	137	0	0	0	0	60
F	213	152	8	160	0	0	0	0	53

REGISTERED INDIAN POPULATION BY SEX AND TYPE OF RESIDENCE  
BY GROUP, RESPONSIBILITY CENTRE AND REGION  
1998

POPULATION INDIENNE INSCRITE SELON LE SEXE ET LE TYPE DE RÉSIDENCE  
SELON LE GROUPE, LE CENTRE DE RESPONSABILITÉ ET LA RÉGION

Group and Group No. Groupe et no de groupe	Population a + b + c	On Reserve Sur réserve			On Crown Land Sur une terre de la Couronne				Off Reserve Hors réserve
		Own Band Propre Bande 1	Other Band Autre bande 2	(a) Total 1 + 2	Own Band Propre Bande 3	Other Band Autre bande 4	No Band Aucune bande 5	(b) Total 3 + 4 + 5	(c) 6

**REGION 9 - BRITISH COLUMBIA**  
**South District**

**RÉGION 9 - COLOMBIE-BRITANNIQUE**  
**District Sud**

Lytton (922-705)

Total	1,618	691	127	818	0	0	0	0	800
M	823	387	71	458	0	0	0	0	365
F	795	304	56	360	0	0	0	0	435

Matsqui (922-565)

Total	190	97	10	107	0	0	0	0	83
M	95	47	7	54	0	0	0	0	41
F	95	50	3	53	0	0	0	0	42

Mount Currie (922-557)

Total	1,670	1,140	37	1,177	0	0	0	0	493
M	840	598	21	619	0	0	0	0	221
F	830	542	16	558	0	0	0	0	272

N'Quatqua (922-556)

Total	253	138	42	180	0	0	0	0	73
M	122	73	21	94	0	0	0	0	28
F	131	65	21	86	0	0	0	0	45

Nicomen (922-696)

Total	104	65	2	67	0	0	0	0	37
M	56	35	0	35	0	0	0	0	21
F	48	30	2	32	0	0	0	0	16

Nooaitch (922-699)

Total	175	127	4	131	0	0	0	0	44
M	89	69	4	73	0	0	0	0	16
F	86	58	0	58	0	0	0	0	28

Okanagan (922-616)

Total	1,543	767	49	816	0	0	0	0	727
M	723	401	11	412	0	0	0	0	311
F	820	366	38	404	0	0	0	0	416

REGISTERED INDIAN POPULATION BY SEX AND TYPE OF RESIDENCE  
BY GROUP, RESPONSIBILITY CENTRE AND REGION  
1998

91

POPULATION INDIENNE INSCRITE SELON LE SEXE ET LE TYPE DE RÉSIDENCE  
SELON LE GROUPE, LE CENTRE DE RESPONSABILITÉ ET LA RÉGION

Group and Group No. Groupe et no de groupe	Population a + b + c	On Reserve Sur réserve			On Crown Land Sur une terre de la Couronne				Off Reserve Hors réserve
		Own Band Propre Bande 1	Other Band Autre bande 2	(a) Total 1 + 2	Own Band Propre Bande 3	Other Band Autre bande 4	No Band Aucune bande 5	(b) Total 3 + 4 + 5	(c) 6

**REGION 9 - BRITISH COLUMBIA**  
**South District**

**RÉGION 9 - COLOMBIE-BRITANNIQUE**  
**District Sud**

Oregon Jack Creek (922-692)

Total	46	12	0	12	0	0	0	0	34
M	19	9	0	9	0	0	0	0	10
F	27	3	0	3	0	0	0	0	24

Osoyoos (922-596)

Total	364	240	45	285	0	0	0	0	79
M	192	134	27	161	0	0	0	0	31
F	172	106	18	124	0	0	0	0	48

Pavilion (922-594)

Total	445	156	38	194	0	0	1	1	250
M	225	84	20	104	0	0	1	1	120
F	220	72	18	90	0	0	0	0	130

Penticton (922-597)

Total	828	433	46	479	0	0	0	0	349
M	402	218	26	244	0	0	0	0	158
F	426	215	20	235	0	0	0	0	191

Peters (922-586)

Total	111	47	1	48	0	0	0	0	63
M	56	24	0	24	0	0	0	0	32
F	55	23	1	24	0	0	0	0	31

Popkum (922-585)

Total	11	0	6	6	0	0	0	0	5
M	9	0	4	4	0	0	0	0	5
F	2	0	2	2	0	0	0	0	0

Samahquam (922-567)

Total	259	39	28	67	0	0	0	0	192
M	126	23	16	39	0	0	0	0	87
F	133	16	12	28	0	0	0	0	105

REGISTERED INDIAN POPULATION BY SEX AND TYPE OF RESIDENCE  
BY GROUP, RESPONSIBILITY CENTRE AND REGION  
1998

POPULATION INDIENNE INSCRITE SELON LE SEXE ET LE TYPE DE RÉSIDENCE  
SELON LE GROUPE, LE CENTRE DE RESPONSABILITÉ ET LA RÉGION

Group and Group No. Groupe et no de groupe	Population a + b + c	On Reserve Sur réserve			On Crown Land Sur une terre de la Couronne				Off Reserve Hors réserve
		Own Band Propre Bande 1	Other Band Autre bande 2	(a) Total 1 + 2	Own Band Propre Bande 3	Other Band Autre bande 4	No Band Aucune bande 5	(b) Total 3 + 4 + 5	(c) 6

**REGION 9 - BRITISH COLUMBIA**  
**South District**

**RÉGION 9 - COLOMBIE-BRITANNIQUE**  
**District Sud**

Scowlitz (922-568)

Total	226	67	18	85	0	0	0	0	141
M	120	38	9	47	0	0	0	0	73
F	106	29	9	38	0	0	0	0	68

Seabird Island (922-581)

Total	646	401	10	411	0	0	0	0	235
M	309	195	5	200	0	0	0	0	109
F	337	206	5	211	0	0	0	0	126

Seton Lake (922-595)

Total	550	233	28	261	2	0	0	2	287
M	291	128	14	142	2	0	0	2	147
F	259	105	14	119	0	0	0	0	140

Shackan (922-698)

Total	111	66	5	71	0	0	0	0	40
M	63	41	1	42	0	0	0	0	21
F	48	25	4	29	0	0	0	0	19

Shuswap (922-605)

Total	218	113	27	140	0	0	0	0	78
M	104	53	14	67	0	0	0	0	37
F	114	60	13	73	0	0	0	0	41

Shxw'ow'hamel First Nation (922-587)

Total	128	45	12	57	0	0	0	0	71
M	71	27	11	38	0	0	0	0	33
F	57	18	1	19	0	0	0	0	38

Siska (922-706)

Total	278	92	40	132	0	0	0	0	146
M	130	40	26	66	0	0	0	0	64
F	148	52	14	66	0	0	0	0	82

REGISTERED INDIAN POPULATION BY SEX AND TYPE OF RESIDENCE  
BY GROUP, RESPONSIBILITY CENTRE AND REGION  
1998

93

POPULATION INDIENNE INSCRITE SELON LE SEXE ET LE TYPE DE RÉSIDENCE  
SELON LE GROUPE, LE CENTRE DE RESPONSABILITÉ ET LA RÉGION

Group and Group No. Groupe et no de groupe	Population a + b + c	On Reserve Sur réserve			On Crown Land Sur une terre de la Couronne				Off Reserve Hors réserve
		Own Band Propre Bande 1	Other Band Autre bande 2	(a) Total 1 + 2	Own Band Propre Bande 3	Other Band Autre bande 4	No Band Aucune bande 5	(b) Total 3 + 4 + 5	(c) 6

**REGION 9 - BRITISH COLUMBIA**  
**South District**

**RÉGION 9 - COLOMBIE-BRITANNIQUE**  
**District Sud**

Skawahlook First Nation (922-582)

Total	68	8	11	19	0	0	0	0	49
M	28	3	4	7	0	0	0	0	21
F	40	5	7	12	0	0	0	0	28

Skookum Chuck (922-562)

Total	338	38	55	93	0	0	0	0	245
M	179	25	29	54	0	0	0	0	125
F	159	13	26	39	0	0	0	0	120

Skowkale (922-571)

Total	182	125	8	133	0	0	0	0	49
M	92	66	3	69	0	0	0	0	23
F	90	59	5	64	0	0	0	0	26

Skuppah (922-707)

Total	71	50	5	55	0	0	0	0	16
M	37	27	4	31	0	0	0	0	6
F	34	23	1	24	0	0	0	0	10

Skwah (922-573)

Total	426	194	32	226	0	0	0	0	200
M	196	94	15	109	0	0	0	0	87
F	230	100	17	117	0	0	0	0	113

Skway (922-570)

Total	244	44	11	55	0	0	0	0	189
M	113	16	6	22	0	0	0	0	91
F	131	28	5	33	0	0	0	0	98

Soowahlie (922-572)

Total	288	155	28	183	0	0	0	0	105
M	144	78	13	91	0	0	0	0	53
F	144	77	15	92	0	0	0	0	52

REGISTERED INDIAN POPULATION BY SEX AND TYPE OF RESIDENCE  
BY GROUP, RESPONSIBILITY CENTRE AND REGION  
1998

POPULATION INDIENNE INSCRITE SELON LE SEXE ET LE TYPE DE RÉSIDENCE  
SELON LE GROUPE, LE CENTRE DE RESPONSABILITÉ ET LA RÉGION

Group and Group No. Groupe et no de groupe	Population a + b + c	On Reserve Sur réserve			On Crown Land Sur une terre de la Couronne				Off Reserve Hors réserve
		Own Band Propre Bande 1	Other Band Autre bande 2	(a) Total 1 + 2	Own Band Propre Bande 3	Other Band Autre bande 4	No Band Aucune bande 5	(b) Total 3 + 4 + 5	(c) 6

**REGION 9 - BRITISH COLUMBIA**  
**South District**

**RÉGION 9 - COLOMBIE-BRITANNIQUE**  
**District Sud**

Spuzzum (922-708)

Total	180	32	2	34	0	0	0	0	146
M	91	19	1	20	0	0	0	0	71
F	89	13	1	14	0	0	0	0	75

Squiala First Nation (922-574)

Total	114	76	0	76	0	0	0	0	38
M	60	43	0	43	0	0	0	0	17
F	54	33	0	33	0	0	0	0	21

St.Mary's (922-602)

Total	280	205	10	215	0	0	0	0	65
M	136	103	5	108	0	0	0	0	28
F	144	102	5	107	0	0	0	0	37

Sumas First Nation (922-578)

Total	246	120	31	151	0	0	0	0	95
M	110	60	11	71	0	0	0	0	39
F	136	60	20	80	0	0	0	0	56

T'it'kit (922-593)

Total	319	197	11	208	0	0	0	0	111
M	164	108	7	115	0	0	0	0	49
F	155	89	4	93	0	0	0	0	62

Tobacco Plains (922-603)

Total	158	85	23	108	0	0	0	0	50
M	85	45	14	59	0	0	0	0	26
F	73	40	9	49	0	0	0	0	24

Tzeachten (922-575)

Total	303	143	7	150	0	0	0	0	153
M	139	62	2	64	0	0	0	0	75
F	164	81	5	86	0	0	0	0	78



REGISTERED INDIAN POPULATION BY SEX AND TYPE OF RESIDENCE  
BY GROUP, RESPONSIBILITY CENTRE AND REGION  
1998

95

POPULATION INDIENNE INSCRITE SELON LE SEXE ET LE TYPE DE RÉSIDENCE  
SELON LE GROUPE, LE CENTRE DE RESPONSABILITÉ ET LA RÉGION

Group and Group No. Groupe et no de groupe	Population a + b + c	On Reserve Sur réserve			On Crown Land Sur une terre de la Couronne				Off Reserve Hors réserve
		Own Band Propre Bande 1	Other Band Autre bande 2	(a) Total 1 + 2	Own Band Propre Bande 3	Other Band Autre bande 4	No Band Aucune bande 5	(b) Total 3 + 4 + 5	(c) 6

**REGION 9 - BRITISH COLUMBIA**  
**South District**

**RÉGION 9 - COLOMBIE-BRITANNIQUE**  
**District Sud**

Union Bar (922-588)

Total	86	9	2	11	0	0	0	0	75
M	48	3	1	4	0	0	0	0	44
F	38	6	1	7	0	0	0	0	31

Upper Nicola (922-697)

Total	798	462	44	506	2	0	1	3	289
M	408	252	24	276	0	0	0	0	132
F	390	210	20	230	2	0	1	3	157

Upper Similkameen (922-599)

Total	52	46	3	49	0	0	0	0	3
M	22	20	0	20	0	0	0	0	2
F	30	26	3	29	0	0	0	0	1

Westbank First Nation (922-601)

Total	547	371	7	378	1	0	0	1	168
M	280	206	2	208	0	0	0	0	72
F	267	165	5	170	1	0	0	1	96

Yakwekwioose (922-576)

Total	49	34	2	36	0	0	0	0	13
M	18	14	0	14	0	0	0	0	4
F	31	20	2	22	0	0	0	0	9

Yale First Nation (922-589)

Total	135	52	5	57	0	0	0	0	78
M	62	28	1	29	0	0	0	0	33
F	73	24	4	28	0	0	0	0	45

**RESPONSIBILITY CENTRE**  
**South District**

**CENTRE DE RESPONSABILITÉ**  
**District Sud**

Total	21,872	10,622	1,368	11,990	5	17	3	25	9,857
M	10,845	5,564	712	6,276	2	9	2	13	4,556
F	11,027	5,058	656	5,714	3	8	1	12	5,301



REGISTERED INDIAN POPULATION BY SEX AND TYPE OF RESIDENCE  
BY GROUP, RESPONSIBILITY CENTRE AND REGION  
1998

97

POPULATION INDIENNE INSCRITE SELON LE SEXE ET LE TYPE DE RÉSIDENCE  
SELON LE GROUPE, LE CENTRE DE RESPONSABILITÉ ET LA RÉGION

Group and Group No. Groupe et no de groupe	Population a + b + c	On Reserve Sur réserve			On Crown Land Sur une terre de la Couronne				Off Reserve Hors réserve
		Own Band Propre Bande 1	Other Band Autre bande 2	(a) Total 1 + 2	Own Band Propre Bande 3	Other Band Autre bande 4	No Band Aucune bande 5	(b) Total 3 + 4 + 5	(c) 6

**REGION 9 - BRITISH COLUMBIA**  
**West District**

**RÉGION 9 - COLOMBIE-BRITANNIQUE**  
**District Ouest**

Ahousaht (923-659)

Total	1,565	567	49	616	0	0	0	0	949
M	740	291	17	308	0	0	0	0	432
F	825	276	32	308	0	0	0	0	517

Beecher Bay (923-640)

Total	198	72	4	76	0	0	0	0	122
M	89	36	2	38	0	0	0	0	51
F	109	36	2	38	0	0	0	0	71

Burrard (923-549)

Total	353	209	7	216	0	0	0	0	137
M	181	117	5	122	0	0	0	0	59
F	172	92	2	94	0	0	0	0	78

Campbell River (923-622)

Total	560	200	34	234	0	0	0	0	326
M	259	104	14	118	0	0	0	0	141
F	301	96	20	116	0	0	0	0	185

Cape Mudge (923-623)

Total	804	322	25	347	0	0	0	0	457
M	399	176	7	183	0	0	0	0	216
F	405	146	18	164	0	0	0	0	241

Chemainus First Nation (923-641)

Total	950	723	56	779	0	0	0	0	171
M	446	360	26	386	0	0	0	0	60
F	504	363	30	393	0	0	0	0	111

Comox (923-624)

Total	266	118	3	121	0	0	1	1	144
M	113	48	1	49	0	0	0	0	64
F	153	70	2	72	0	0	1	1	80

REGISTERED INDIAN POPULATION BY SEX AND TYPE OF RESIDENCE  
BY GROUP, RESPONSIBILITY CENTRE AND REGION  
1998

POPULATION INDIENNE INSCRITE SELON LE SEXE ET LE TYPE DE RÉSIDENCE  
SELON LE GROUPE, LE CENTRE DE RESPONSABILITÉ ET LA RÉGION

Group and Group No. Groupe et no de groupe	Population a + b + c	On Reserve Sur réserve			On Crown Land Sur une terre de la Couronne				Off Reserve Hors réserve
		Own Band Propre Bande 1	Other Band Autre bande 2	(a) Total 1 + 2	Own Band Propre Bande 3	Other Band Autre bande 4	No Band Aucune bande 5	(b) Total 3 + 4 + 5	(c) 6

**REGION 9 - BRITISH COLUMBIA**  
**West District**

**RÉGION 9 - COLOMBIE-BRITANNIQUE**  
**District Ouest**

Cowichan (923-642)

Total	3,324	1,984	174	2,158	0	0	0	0	1,166
M	1,599	1,027	86	1,113	0	0	0	0	486
F	1,725	957	88	1,045	0	0	0	0	680

Da'naxda'xw First Nation (923-635)

Total	163	9	4	13	0	0	26	26	124
M	75	2	2	4	0	0	12	12	59
F	88	7	2	9	0	0	14	14	65

Ditidaht (923-662)

Total	547	198	62	260	0	0	0	0	287
M	278	110	27	137	0	0	0	0	141
F	269	88	35	123	0	0	0	0	146

Ehattesaht (923-634)

Total	212	96	14	110	0	0	0	0	102
M	101	39	11	50	0	0	0	0	51
F	111	57	3	60	0	0	0	0	51

Esquimalt (923-644)

Total	197	86	8	94	0	0	0	0	103
M	87	43	3	46	0	0	0	0	41
F	110	43	5	48	0	0	0	0	62

Gingolx First Nation (923-671)

Total	1,803	368	34	402	0	0	0	0	1,401
M	919	207	19	226	0	0	0	0	693
F	884	161	15	176	0	0	0	0	708

Gitlakdamix (923-677)

Total	1,590	800	48	848	0	0	0	0	742
M	798	408	16	424	0	0	0	0	374
F	792	392	32	424	0	0	0	0	368

REGISTERED INDIAN POPULATION BY SEX AND TYPE OF RESIDENCE  
BY GROUP, RESPONSIBILITY CENTRE AND REGION  
1998

99

POPULATION INDIENNE INSCRITE SELON LE SEXE ET LE TYPE DE RÉSIDENCE  
SELON LE GROUPE, LE CENTRE DE RESPONSABILITÉ ET LA RÉGION

Group and Group No. Groupe et no de groupe	Population a + b + c	On Reserve Sur réserve			On Crown Land Sur une terre de la Couronne				Off Reserve Hors réserve
		Own Band Propre Bande 1	Other Band Autre bande 2	(a) Total 1 + 2	Own Band Propre Bande 3	Other Band Autre bande 4	No Band Aucune bande 5	(b) Total 3 + 4 + 5	(c) 6

**REGION 9 - BRITISH COLUMBIA**  
**West District**

**RÉGION 9 - COLOMBIE-BRITANNIQUE**  
**District Ouest**

Gitwinksihlkw Village Government (923-679)

Total	329	221	8	229	0	0	0	0	100
M	152	111	2	113	0	0	0	0	39
F	177	110	6	116	0	0	0	0	61

Gwa'sala-Nakwaxda'xw (923-724)

Total	596	435	3	438	0	0	0	0	158
M	294	218	2	220	0	0	0	0	74
F	302	217	1	218	0	0	0	0	84

Halalt (923-645)

Total	186	94	17	111	0	0	0	0	75
M	93	50	11	61	0	0	0	0	32
F	93	44	6	50	0	0	0	0	43

Hartley Bay (923-675)

Total	602	178	17	195	1	0	0	1	406
M	298	86	8	94	0	0	0	0	204
F	304	92	9	101	1	0	0	1	202

Heiltsuk (923-538)

Total	2,014	1,084	55	1,139	0	0	0	0	875
M	1,008	572	32	604	0	0	0	0	404
F	1,006	512	23	535	0	0	0	0	471

Hesquiaht (923-661)

Total	558	145	5	150	0	0	0	0	408
M	261	81	1	82	0	0	0	0	179
F	297	64	4	68	0	0	0	0	229

Homalco (923-552)

Total	389	137	7	144	0	0	0	0	245
M	209	70	2	72	0	0	0	0	137
F	180	67	5	72	0	0	0	0	108

REGISTERED INDIAN POPULATION BY SEX AND TYPE OF RESIDENCE  
BY GROUP, RESPONSIBILITY CENTRE AND REGION  
1998

POPULATION INDIENNE INSCRITE SELON LE SEXE ET LE TYPE DE RÉSIDENCE  
SELON LE GROUPE, LE CENTRE DE RESPONSABILITÉ ET LA RÉGION

Group and Group No. Groupe et no de groupe	Population a + b + c	On Reserve Sur réserve			On Crown Land Sur une terre de la Couronne				Off Reserve Hors réserve
		Own Band Propre Bande 1	Other Band Autre bande 2	(a) Total 1 + 2	Own Band Propre Bande 3	Other Band Autre bande 4	No Band Aucune bande 5	(b) Total 3 + 4 + 5	(c) 6

**REGION 9 - BRITISH COLUMBIA****RÉGION 9 - COLOMBIE-BRITANNIQUE****West District****District Ouest**

## Hupacasath First Nation (923-664)

Total	208	92	3	95	0	0	0	0	113
M	107	44	1	45	0	0	0	0	62
F	101	48	2	50	0	0	0	0	51

## Huu-ay-aht First Nations (923-663)

Total	521	90	12	102	0	0	0	0	419
M	248	45	6	51	0	0	0	0	197
F	273	45	6	51	0	0	0	0	222

## Ka:'yu:'k't'h' / Che:k:tles7et'h (923-638)

Total	445	155	6	161	0	0	0	0	284
M	224	81	3	84	0	0	0	0	140
F	221	74	3	77	0	0	0	0	144

## Katzie (923-563)

Total	430	246	2	248	0	0	0	0	182
M	219	124	2	126	0	0	0	0	93
F	211	122	0	122	0	0	0	0	89

## Kitamaat (923-676)

Total	1,433	646	14	660	0	0	0	0	773
M	709	355	6	361	0	0	0	0	348
F	724	291	8	299	0	0	0	0	425

## Kitasoo (923-540)

Total	450	317	8	325	0	0	0	0	125
M	214	160	4	164	0	0	0	0	50
F	236	157	4	161	0	0	0	0	75

## Kitkatla (923-672)

Total	1,469	453	21	474	0	0	0	0	995
M	710	232	10	242	0	0	0	0	468
F	759	221	11	232	0	0	0	0	527

REGISTERED INDIAN POPULATION BY SEX AND TYPE OF RESIDENCE  
BY GROUP, RESPONSIBILITY CENTRE AND REGION  
1998

101

POPULATION INDIENNE INSCRITE SELON LE SEXE ET LE TYPE DE RÉSIDENCE  
SELON LE GROUPE, LE CENTRE DE RESPONSABILITÉ ET LA RÉGION

Group and Group No. Groupe et no de groupe	Population a + b + c	On Reserve Sur réserve			On Crown Land Sur une terre de la Couronne				Off Reserve Hors réserve
		Own Band Propre Bande 1	Other Band Autre bande 2	(a) Total 1 + 2	Own Band Propre Bande 3	Other Band Autre bande 4	No Band Aucune bande 5	(b) Total 3 + 4 + 5	(c) 6

**REGION 9 - BRITISH COLUMBIA**  
**West District**

**RÉGION 9 - COLOMBIE-BRITANNIQUE**  
**District Ouest**

Kitselas (923-680)

Total	465	192	10	202	0	0	0	0	263
M	205	87	2	89	0	0	0	0	116
F	260	105	8	113	0	0	0	0	147

Kitsumkalum (923-681)

Total	594	181	3	184	0	0	0	0	410
M	299	98	2	100	0	0	0	0	199
F	295	83	1	84	0	0	0	0	211

Klahoose First Nation (923-553)

Total	277	55	2	57	0	0	0	0	220
M	127	28	0	28	0	0	0	0	99
F	150	27	2	29	0	0	0	0	121

Kwa-Wa-Aineuk (923-627)

Total	27	18	0	18	0	0	0	0	9
M	19	12	0	12	0	0	0	0	7
F	8	6	0	6	0	0	0	0	2

Kwakiutl (923-626)

Total	588	325	11	336	0	0	0	0	252
M	284	170	5	175	0	0	0	0	109
F	304	155	6	161	0	0	0	0	143

Kwayhquitlum First Nation (923-560)

Total	58	23	1	24	0	0	0	0	34
M	33	14	1	15	0	0	0	0	18
F	25	9	0	9	0	0	0	0	16

Kwiakah (923-628)

Total	18	0	7	7	0	0	0	0	11
M	9	0	3	3	0	0	0	0	6
F	9	0	4	4	0	0	0	0	5

REGISTERED INDIAN POPULATION BY SEX AND TYPE OF RESIDENCE  
BY GROUP, RESPONSIBILITY CENTRE AND REGION  
1998

POPULATION INDIENNE INSCRITE SELON LE SEXE ET LE TYPE DE RÉSIDENCE  
SELON LE GROUPE, LE CENTRE DE RESPONSABILITÉ ET LA RÉGION

Group and Group No. Groupe et no de groupe	Population a + b + c	On Reserve Sur réserve			On Crown Land Sur une terre de la Couronne				Off Reserve Hors réserve
		Own Band Propre Bande 1	Other Band Autre bande 2	(a) Total 1 + 2	Own Band Propre Bande 3	Other Band Autre bande 4	No Band Aucune bande 5	(b) Total 3 + 4 + 5	(c) 6

**REGION 9 - BRITISH COLUMBIA****West District****RÉGION 9 - COLOMBIE-BRITANNIQUE****District Ouest**

## Kwicksutaineuk-ah-kwaw-ah-mish (923-625)

Total	244	39	8	47	0	0	10	10	187
M	132	25	5	30	0	0	5	5	97
F	112	14	3	17	0	0	5	5	90

## Lakalzap (923-678)

Total	1,519	591	37	628	0	0	0	0	891
M	768	320	20	340	0	0	0	0	428
F	751	271	17	288	0	0	0	0	463

## Lake Cowichan First Nation (923-643)

Total	14	12	0	12	0	0	0	0	2
M	4	3	0	3	0	0	0	0	1
F	10	9	0	9	0	0	0	0	1

## Lax Kw'alaams (923-674)

Total	2,622	1,050	41	1,091	0	0	1	1	1,530
M	1,316	554	22	576	0	0	0	0	740
F	1,306	496	19	515	0	0	1	1	790

## Lyackson (923-646)

Total	171	16	19	35	0	0	0	0	136
M	78	9	10	19	0	0	0	0	59
F	93	7	9	16	0	0	0	0	77

## Malahat First Nation (923-647)

Total	243	101	16	117	0	0	0	0	126
M	125	54	5	59	0	0	0	0	66
F	118	47	11	58	0	0	0	0	60

## Mamalilikulla (923-629)

Total	328	0	11	11	0	0	26	26	291
M	163	0	6	6	0	0	10	10	147
F	165	0	5	5	0	0	16	16	144



REGISTERED INDIAN POPULATION BY SEX AND TYPE OF RESIDENCE  
BY GROUP, RESPONSIBILITY CENTRE AND REGION  
1998

103

POPULATION INDIENNE INSCRITE SELON LE SEXE ET LE TYPE DE RÉSIDENCE  
SELON LE GROUPE, LE CENTRE DE RESPONSABILITÉ ET LA RÉGION

Group and Group No. Groupe et no de groupe	Population a + b + c	On Reserve Sur réserve			On Crown Land Sur une terre de la Couronne				Off Reserve Hors réserve
		Own Band Propre Bande 1	Other Band Autre bande 2	(a) Total 1 + 2	Own Band Propre Bande 3	Other Band Autre bande 4	No Band Aucune bande 5	(b) Total 3 + 4 + 5	(c) 6

**REGION 9 - BRITISH COLUMBIA**

**RÉGION 9 - COLOMBIE-BRITANNIQUE**

**West District**

**District Ouest**

Metlakatla (923-673)

Total	645	131	4	135	0	0	1	1	509
M	300	62	2	64	0	0	0	0	236
F	345	69	2	71	0	0	1	1	273

Mowachaht / Muchalaht (923-630)

Total	480	146	27	173	0	0	0	0	307
M	265	89	13	102	0	0	0	0	163
F	215	57	14	71	0	0	0	0	144

Musqueam (923-550)

Total	1,016	489	83	572	0	0	0	0	444
M	460	238	37	275	0	0	0	0	185
F	556	251	46	297	0	0	0	0	259

Namgis First Nation (923-631)

Total	1,413	718	25	743	0	0	0	0	670
M	674	356	10	366	0	0	0	0	308
F	739	362	15	377	0	0	0	0	362

Nanoose First Nation (923-649)

Total	202	147	4	151	0	0	0	0	51
M	93	77	1	78	0	0	0	0	15
F	109	70	3	73	0	0	0	0	36

New Westminster (923-566)

Total	6	0	0	0	0	0	0	0	6
M	4	0	0	0	0	0	0	0	4
F	2	0	0	0	0	0	0	0	2

Nuchatlaht (923-639)

Total	130	35	11	46	0	0	0	0	84
M	60	15	6	21	0	0	0	0	39
F	70	20	5	25	0	0	0	0	45

REGISTERED INDIAN POPULATION BY SEX AND TYPE OF RESIDENCE  
BY GROUP, RESPONSIBILITY CENTRE AND REGION  
1998

POPULATION INDIENNE INSCRITE SELON LE SEXE ET LE TYPE DE RÉSIDENCE  
SELON LE GROUPE, LE CENTRE DE RESPONSABILITÉ ET LA RÉGION

Group and Group No. Groupe et no de groupe	Population a + b + c	On Reserve Sur réserve			On Crown Land Sur une terre de la Couronne				Off Reserve Hors réserve
		Own Band Propre Bande 1	Other Band Autre bande 2	(a) Total 1 + 2	Own Band Propre Bande 3	Other Band Autre bande 4	No Band Aucune bande 5	(b) Total 3 + 4 + 5	(c) 6

**REGION 9 - BRITISH COLUMBIA****RÉGION 9 - COLOMBIE-BRITANNIQUE****West District****District Ouest**

## Nuxalk Nation (923-539)

Total	1,226	702	36	738	0	0	0	0	488
M	582	350	20	370	0	0	0	0	212
F	644	352	16	368	0	0	0	0	276

## Old Massett Village Council (923-669)

Total	2,359	721	33	754	0	0	0	0	1,605
M	1,167	398	13	411	0	0	0	0	756
F	1,192	323	20	343	0	0	0	0	849

## Oweekeno (923-541)

Total	220	71	18	89	0	0	0	0	131
M	106	40	10	50	0	0	0	0	56
F	114	31	8	39	0	0	0	0	75

## Pacheedaht First Nation (923-658)

Total	224	85	23	108	0	0	0	0	116
M	103	45	8	53	0	0	0	0	50
F	121	40	15	55	0	0	0	0	66

## Pauquachin (923-652)

Total	305	181	20	201	0	0	0	0	104
M	133	89	5	94	0	0	0	0	39
F	172	92	15	107	0	0	0	0	65

## Penelakut (923-650)

Total	714	437	30	467	0	0	0	0	247
M	359	230	14	244	0	0	0	0	115
F	355	207	16	223	0	0	0	0	132

## Qualicum First Nation (923-651)

Total	97	59	0	59	0	0	0	0	38
M	42	31	0	31	0	0	0	0	11
F	55	28	0	28	0	0	0	0	27

REGISTERED INDIAN POPULATION BY SEX AND TYPE OF RESIDENCE  
BY GROUP, RESPONSIBILITY CENTRE AND REGION  
1998

105

POPULATION INDIENNE INSCRITE SELON LE SEXE ET LE TYPE DE RÉSIDENCE  
SELON LE GROUPE, LE CENTRE DE RESPONSABILITÉ ET LA RÉGION

Group and Group No. Groupe et no de groupe	Population a + b + c	On Reserve Sur réserve			On Crown Land Sur une terre de la Couronne				Off Reserve Hors réserve
		Own Band Propre Bande 1	Other Band Autre bande 2	(a) Total 1 + 2	Own Band Propre Bande 3	Other Band Autre bande 4	No Band Aucune bande 5	(b) Total 3 + 4 + 5	(c) 6

**REGION 9 - BRITISH COLUMBIA**  
**West District**

**RÉGION 9 - COLOMBIE-BRITANNIQUE**  
**District Ouest**

Quatsino (923-633)

Total	343	199	4	203	0	0	0	0	140
M	167	99	4	103	0	0	0	0	64
F	176	100	0	100	0	0	0	0	76

Sechelt (923-551)

Total	1,010	463	22	485	0	0	0	0	525
M	512	260	11	271	0	0	0	0	241
F	498	203	11	214	0	0	0	0	284

Semiahmoo (923-569)

Total	63	27	1	28	0	0	0	0	35
M	29	12	1	13	0	0	0	0	16
F	34	15	0	15	0	0	0	0	19

Skidegate (923-670)

Total	1,172	675	8	683	0	0	0	0	489
M	581	335	4	339	0	0	0	0	242
F	591	340	4	344	0	0	0	0	247

Sliammon (923-554)

Total	845	642	9	651	0	0	0	0	194
M	416	325	5	330	0	0	0	0	86
F	429	317	4	321	0	0	0	0	108

Snuneymuxw First Nation (923-648)

Total	1,251	432	64	496	0	0	1	1	754
M	609	226	31	257	0	0	1	1	351
F	642	206	33	239	0	0	0	0	403

Songhees First Nation (923-656)

Total	381	227	12	239	0	0	0	0	142
M	175	108	1	109	0	0	0	0	66
F	206	119	11	130	0	0	0	0	76

REGISTERED INDIAN POPULATION BY SEX AND TYPE OF RESIDENCE  
BY GROUP, RESPONSIBILITY CENTRE AND REGION  
1998

POPULATION INDIENNE INSCRITE SELON LE SEXE ET LE TYPE DE RÉSIDENCE  
SELON LE GROUPE, LE CENTRE DE RESPONSABILITÉ ET LA RÉGION

Group and Group No. Groupe et no de groupe	Population a + b + c	On Reserve Sur réserve			On Crown Land Sur une terre de la Couronne				Off Reserve Hors réserve
		Own Band Propre Bande 1	Other Band Autre bande 2	(a) Total 1 + 2	Own Band Propre Bande 3	Other Band Autre bande 4	No Band Aucune bande 5	(b) Total 3 + 4 + 5	(c) 6

**REGION 9 - BRITISH COLUMBIA**  
**West District**

**RÉGION 9 - COLOMBIE-BRITANNIQUE**  
**District Ouest**

Squamish (923-555)

Total	2,959	1,942	68	2,010	0	0	0	0	949
M	1,386	950	26	976	0	0	0	0	410
F	1,573	992	42	1,034	0	0	0	0	539

T'sou-ke First Nation (923-657)

Total	191	98	2	100	0	0	0	0	91
M	81	43	1	44	0	0	0	0	37
F	110	55	1	56	0	0	0	0	54

Tla-o-qui-aht First Nations (923-660)

Total	726	278	17	295	0	0	0	0	431
M	366	147	5	152	0	0	0	0	214
F	360	131	12	143	0	0	0	0	217

Tlatlasikwala (923-632)

Total	41	3	6	9	0	0	22	22	10
M	22	2	6	8	0	0	11	11	3
F	19	1	0	1	0	0	11	11	7

Tlowitsis Tribe (923-637)

Total	317	7	33	40	0	0	65	65	212
M	149	4	18	22	0	0	31	31	96
F	168	3	15	18	0	0	34	34	116

Toquaht (923-666)

Total	109	11	3	14	0	0	0	0	95
M	56	7	2	9	0	0	0	0	47
F	53	4	1	5	0	0	0	0	48

Tsartlip (923-653)

Total	760	427	63	490	0	0	0	0	270
M	388	221	35	256	0	0	0	0	132
F	372	206	28	234	0	0	0	0	138

REGISTERED INDIAN POPULATION BY SEX AND TYPE OF RESIDENCE  
BY GROUP, RESPONSIBILITY CENTRE AND REGION  
1998

107

POPULATION INDIENNE INSCRITE SELON LE SEXE ET LE TYPE DE RÉSIDENCE  
SELON LE GROUPE, LE CENTRE DE RESPONSABILITÉ ET LA RÉGION

Group and Group No. Groupe et no de groupe	Population a + b + c	On Reserve Sur réserve			On Crown Land Sur une terre de la Couronne				Off Reserve Hors réserve
		Own Band Propre Bande 1	Other Band Autre bande 2	(a) Total 1 + 2	Own Band Propre Bande 3	Other Band Autre bande 4	No Band Aucune bande 5	(b) Total 3 + 4 + 5	(c) 6

**REGION 9 - BRITISH COLUMBIA**

**RÉGION 9 - COLOMBIE-BRITANNIQUE**

**West District**

**District Ouest**

Tsawataineuk (923-636)

Total	473	112	37	149	0	0	0	0	324
M	243	69	18	87	0	0	0	0	156
F	230	43	19	62	0	0	0	0	168

Tsawout First Nation (923-654)

Total	605	444	29	473	0	0	0	0	132
M	284	230	9	239	0	0	0	0	45
F	321	214	20	234	0	0	0	0	87

Tsawwassen First Nation (923-577)

Total	214	141	3	144	0	0	0	0	70
M	95	69	0	69	0	0	0	0	26
F	119	72	3	75	0	0	0	0	44

Tseshah (923-665)

Total	833	350	28	378	0	0	0	0	455
M	398	182	6	188	0	0	0	0	210
F	435	168	22	190	0	0	0	0	245

Tseycum (923-655)

Total	140	71	29	100	0	0	0	0	40
M	63	35	13	48	0	0	0	0	15
F	77	36	16	52	0	0	0	0	25

Uchucklesaht (923-667)

Total	154	28	0	28	0	0	0	0	126
M	70	15	0	15	0	0	0	0	55
F	84	13	0	13	0	0	0	0	71

Ucluelet First Nation (923-668)

Total	590	227	2	229	0	0	0	0	361
M	298	117	2	119	0	0	0	0	179
F	292	110	0	110	0	0	0	0	182

REGISTERED INDIAN POPULATION BY SEX AND TYPE OF RESIDENCE  
BY GROUP, RESPONSIBILITY CENTRE AND REGION  
1998

POPULATION INDIENNE INSCRITE SELON LE SEXE ET LE TYPE DE RÉSIDENCE  
SELON LE GROUPE, LE CENTRE DE RESPONSABILITÉ ET LA RÉGION

Group and Group No. Groupe et no de groupe	Population a + b + c	On Reserve Sur réserve			On Crown Land Sur une terre de la Couronne				Off Reserve Hors réserve
		Own Band Propre Bande 1	Other Band Autre bande 2	(a) Total 1 + 2	Own Band Propre Bande 3	Other Band Autre bande 4	No Band Aucune bande 5	(b) Total 3 + 4 + 5	(c) 6

**REGION 9 - BRITISH COLUMBIA**  
**West District**

**RÉGION 9 - COLOMBIE-BRITANNIQUE**  
**District Ouest**

General List - Liste générale (923-848)

Total	31	0	0	0	0	0	0	0	31
M	17	0	0	0	0	0	0	0	17
F	14	0	0	0	0	0	0	0	14

**RESPONSIBILITY CENTRE**  
**West District**

**CENTRE DE RESPONSABILITÉ**  
**District Ouest**

Total	51,575	23,374	1,620	24,994	1	0	153	154	26,427
M	25,145	12,047	744	12,791	0	0	70	70	12,284
F	26,430	11,327	876	12,203	1	0	83	84	14,143

**BRITISH COLUMBIA REGION - 9**

**RÉGION DE LA COLOMBIE-BRITANNIQUE - 9**

Total	106,370	50,633	4,338	54,971	653	18	166	837	50,562
M	52,229	26,363	2,141	28,504	287	9	79	375	23,350
F	54,141	24,270	2,197	26,467	366	9	87	462	27,212

REGISTERED INDIAN POPULATION BY SEX AND TYPE OF RESIDENCE  
BY GROUP, RESPONSIBILITY CENTRE AND REGION  
1998

109

POPULATION INDIENNE INSCRITE SELON LE SEXE ET LE TYPE DE RÉSIDENCE  
SELON LE GROUPE, LE CENTRE DE RESPONSABILITÉ ET LA RÉGION

Group and Group No. Groupe et no de groupe	Population a + b + c	On Reserve Sur réserve			On Crown Land Sur une terre de la Couronne				Off Reserve Hors réserve
		Own Band Propre Bande 1	Other Band Autre bande 2	(a) Total 1 + 2	Own Band Propre Bande 3	Other Band Autre bande 4	No Band Aucune bande 5	(b) Total 3 + 4 + 5	(c) 6

**REGION 8 - YUKON**  
**Yukon District**

**RÉGION 8 - YUKON**  
**District Yukon**

Aishihik (801-490)

Total	146	0	2	2	88	3	0	91	53
M	64	0	0	0	38	2	0	40	24
F	82	0	2	2	50	1	0	51	29

Carcross/Tagish First Nations (801-491)

Total	504	120	3	123	50	24	0	74	307
M	247	62	0	62	31	13	0	44	141
F	257	58	3	61	19	11	0	30	166

Champagne (801-493)

Total	551	1	8	9	220	34	0	254	288
M	254	1	4	5	110	18	0	128	121
F	297	0	4	4	110	16	0	126	167

Dease River (801-504)

Total	156	56	7	63	1	9	0	10	83
M	86	37	3	40	0	2	0	2	44
F	70	19	4	23	1	7	0	8	39

First Nation of Nacho Nyak Dun (801-495)

Total	431	2	0	2	153	3	0	156	273
M	205	2	0	2	78	2	0	80	123
F	226	0	0	0	75	1	0	76	150

Kluane First Nation (801-503)

Total	136	1	0	1	63	5	0	68	67
M	66	1	0	1	36	2	0	38	27
F	70	0	0	0	27	3	0	30	40

Kwanlin Dun First Nation (801-500)

Total	963	11	6	17	643	30	0	673	273
M	500	6	2	8	354	16	0	370	122
F	463	5	4	9	289	14	0	303	151

REGISTERED INDIAN POPULATION BY SEX AND TYPE OF RESIDENCE  
BY GROUP, RESPONSIBILITY CENTRE AND REGION  
1998

POPULATION INDIENNE INSCRITE SELON LE SEXE ET LE TYPE DE RÉSIDENCE  
SELON LE GROUPE, LE CENTRE DE RESPONSABILITÉ ET LA RÉGION

Group and Group No. Groupe et no de groupe	Population a + b + c	On Reserve Sur réserve			On Crown Land Sur une terre de la Couronne				Off Reserve Hors réserve
		Own Band Propre Bande 1	Other Band Autre bande 2	(a) Total 1 + 2	Own Band Propre Bande 3	Other Band Autre bande 4	No Band Aucune bande 5	(b) Total 3 + 4 + 5	(c) 6

**REGION 8 - YUKON****Yukon District****RÉGION 8 - YUKON****District Yukon**

## Liard River (801-502)

Total	909	124	20	144	269	37	0	306	459
M	471	70	9	79	165	25	0	190	202
F	438	54	11	65	104	12	0	116	257

## Little Salmon/Carmacks First Nation (801-492)

Total	499	0	0	0	232	27	0	259	240
M	241	0	0	0	129	12	0	141	100
F	258	0	0	0	103	15	0	118	140

## Ross River (801-497)

Total	410	9	0	9	277	24	0	301	100
M	199	4	0	4	142	12	0	154	41
F	211	5	0	5	135	12	0	147	59

## Selkirk First Nation (801-498)

Total	482	0	1	1	261	28	0	289	192
M	240	0	1	1	132	16	0	148	91
F	242	0	0	0	129	12	0	141	101

## Ta'an Kwach'an (801-508)

Total	187	29	1	30	69	4	0	73	84
M	81	15	0	15	29	2	0	31	35
F	106	14	1	15	40	2	0	42	49

## Taku River Tlingit (801-501)

Total	359	90	2	92	0	14	0	14	253
M	169	47	2	49	0	8	0	8	112
F	190	43	0	43	0	6	0	6	141

## Teslin Tlingit Council (801-499)

Total	516	182	0	182	40	25	0	65	269
M	268	108	0	108	24	17	0	41	119
F	248	74	0	74	16	8	0	24	150



REGISTERED INDIAN POPULATION BY SEX AND TYPE OF RESIDENCE  
BY GROUP, RESPONSIBILITY CENTRE AND REGION  
1998

111

POPULATION INDIENNE INSCRITE SELON LE SEXE ET LE TYPE DE RÉSIDENCE  
SELON LE GROUPE, LE CENTRE DE RESPONSABILITÉ ET LA RÉGION

Group and Group No. Groupe et no de groupe	Population a + b + c	On Reserve Sur réserve			On Crown Land Sur une terre de la Couronne				Off Reserve Hors réserve
		Own Band Propre Bande 1	Other Band Autre bande 2	(a) Total 1 + 2	Own Band Propre Bande 3	Other Band Autre bande 4	No Band Aucune bande 5	(b) Total 3 + 4 + 5	(c) 6

**REGION 8 - YUKON**

**RÉGION 8 - YUKON**

**Yukon District**

**District Yukon**

Tr'on Dëk Hwëch'in (801-494)

Total	609	1	3	4	177	10	0	187	418
M	304	1	1	2	95	8	0	103	199
F	305	0	2	2	82	2	0	84	219

Vuntut Gwitchin First Nation (801-496)

Total	451	17	0	17	235	2	0	237	197
M	230	9	0	9	126	2	0	128	93
F	221	8	0	8	109	0	0	109	104

White River First Nation (801-506)

Total	123	0	0	0	39	7	0	46	77
M	58	0	0	0	21	3	0	24	34
F	65	0	0	0	18	4	0	22	43

General List - Liste générale (801-808)

Total	1	0	0	0	0	0	0	0	1
M	0	0	0	0	0	0	0	0	0
F	1	0	0	0	0	0	0	0	1

**RESPONSIBILITY CENTRE**

**CENTRE DE RESPONSABILITÉ**

**Yukon District**

**District Yukon**

Total	7,433	643	53	696	2,817	286	0	3,103	3,634
M	3,683	363	22	385	1,510	160	0	1,670	1,628
F	3,750	280	31	311	1,307	126	0	1,433	2,006

**YUKON REGION - 8**

**RÉGION DU YUKON - 8**

Total	7,433	643	53	696	2,817	286	0	3,103	3,634
M	3,683	363	22	385	1,510	160	0	1,670	1,628
F	3,750	280	31	311	1,307	126	0	1,433	2,006



REGISTERED INDIAN POPULATION BY SEX AND TYPE OF RESIDENCE  
BY GROUP, RESPONSIBILITY CENTRE AND REGION  
1998

113

POPULATION INDIENNE INSCRITE SELON LE SEXE ET LE TYPE DE RÉSIDENCE  
SELON LE GROUPE, LE CENTRE DE RESPONSABILITÉ ET LA RÉGION

Group and Group No. Groupe et no de groupe	Population a + b + c	On Reserve Sur réserve			On Crown Land Sur une terre de la Couronne				Off Reserve Hors réserve
		Own Band Propre Bande 1	Other Band Autre bande 2	(a) Total 1 + 2	Own Band Propre Bande 3	Other Band Autre bande 4	No Band Aucune bande 5	(b) Total 3 + 4 + 5	(c) 6

**REGION 1 - NORTHWEST TERRITORIES**  
**Northwest Territories District**

**RÉGION 1 - TERRITOIRES DU NORD-OUEST**  
**District Territoires du Nord-ouest**

Acho Dene Koe (191-758)

Total	514	0	0	0	460	0	0	460	54
M	256	0	0	0	230	0	0	230	26
F	258	0	0	0	230	0	0	230	28

Aklavik (191-755)

Total	432	0	0	0	310	2	0	312	120
M	194	0	0	0	148	1	0	149	45
F	238	0	0	0	162	1	0	163	75

Behdzi Ahda" First Nation (191-771)

Total	100	0	0	0	88	0	0	88	12
M	53	0	0	0	48	0	0	48	5
F	47	0	0	0	40	0	0	40	7

Dechi Laot'i First Nations (191-774)

Total	129	0	0	0	122	1	0	123	6
M	64	0	0	0	61	1	0	62	2
F	65	0	0	0	61	0	0	61	4

Deh Gah Gotie Dene Council (191-760)

Total	932	0	0	0	725	0	2	727	205
M	462	0	0	0	369	0	1	370	92
F	470	0	0	0	356	0	1	357	113

Deline (191-754)

Total	819	0	0	0	744	0	1	745	74
M	409	0	0	0	380	0	0	380	29
F	410	0	0	0	364	0	1	365	45

Deninu K'ue First Nation (191-762)

Total	703	0	1	1	399	11	0	410	292
M	375	0	0	0	216	9	0	225	150
F	328	0	1	1	183	2	0	185	142

REGISTERED INDIAN POPULATION BY SEX AND TYPE OF RESIDENCE  
BY GROUP, RESPONSIBILITY CENTRE AND REGION  
1998

POPULATION INDIENNE INSCRITE SELON LE SEXE ET LE TYPE DE RÉSIDENCE  
SELON LE GROUPE, LE CENTRE DE RESPONSABILITÉ ET LA RÉGION

Group and Group No. Groupe et no de groupe	Population a + b + c	On Reserve Sur réserve			On Crown Land Sur une terre de la Couronne				Off Reserve Hors réserve
		Own Band Propre Bande 1	Other Band Autre bande 2	(a) Total 1 + 2	Own Band Propre Bande 3	Other Band Autre bande 4	No Band Aucune bande 5	(b) Total 3 + 4 + 5	(c) 6

**REGION 1 - NORTHWEST TERRITORIES**  
**Northwest Territories District**

**RÉGION 1 - TERRITOIRES DU NORD-OUEST**  
**District Territoires du Nord-ouest**

Dog Rib Rae (191-765)

Total	2,191	1	0	1	1,692	105	3	1,800	390
M	1,092	1	0	1	862	58	0	920	171
F	1,099	0	0	0	830	47	3	880	219

Fort Good Hope (191-752)

Total	750	0	0	0	564	0	0	564	186
M	382	0	0	0	294	0	0	294	88
F	368	0	0	0	270	0	0	270	98

Gameti First Nation (191-773)

Total	271	0	0	0	252	18	0	270	1
M	140	0	0	0	132	8	0	140	0
F	131	0	0	0	120	10	0	130	1

Gwicha Gwich'in (191-753)

Total	378	0	0	0	221	4	0	225	153
M	175	0	0	0	113	1	0	114	61
F	203	0	0	0	108	3	0	111	92

Hay River Dene (191-761)

Total	488	194	5	199	163	0	0	163	126
M	233	98	1	99	82	0	0	82	52
F	255	96	4	100	81	0	0	81	74

Inuvik Native (191-780)

Total	364	0	0	0	99	0	0	99	265
M	153	0	0	0	42	0	0	42	111
F	211	0	0	0	57	0	0	57	154

Jean Marie River Dene (191-770)

Total	110	0	0	0	96	0	0	96	14
M	50	0	0	0	44	0	0	44	6
F	60	0	0	0	52	0	0	52	8

REGISTERED INDIAN POPULATION BY SEX AND TYPE OF RESIDENCE  
BY GROUP, RESPONSIBILITY CENTRE AND REGION  
1998

115

POPULATION INDIENNE INSCRITE SELON LE SEXE ET LE TYPE DE RÉSIDENCE  
SELON LE GROUPE, LE CENTRE DE RESPONSABILITÉ ET LA RÉGION

Group and Group No. Groupe et no de groupe	Population a + b + c	On Reserve Sur réserve			On Crown Land Sur une terre de la Couronne				Off Reserve Hors réserve
		Own Band Propre Bande 1	Other Band Autre bande 2	(a) Total 1 + 2	Own Band Propre Bande 3	Other Band Autre bande 4	No Band Aucune bande 5	(b) Total 3 + 4 + 5	(c) 6

**REGION 1 - NORTHWEST TERRITORIES**  
**Northwest Territories District**

**RÉGION 1 - TERRITOIRES DU NORD-OUEST**  
**District Territoires du Nord-ouest**

**Ka'a'gee Tu First Nation (191-768)**

Total	54	0	0	0	45	0	0	45	9
M	32	0	0	0	24	0	0	24	8
F	22	0	0	0	21	0	0	21	1

**Liidlii Kue First Nation (191-757)**

Total	1,055	0	0	0	736	1	0	737	318
M	525	0	0	0	378	0	0	378	147
F	530	0	0	0	358	1	0	359	171

**Lutsel K'e Dene (191-764)**

Total	589	2	1	3	429	4	0	433	153
M	275	0	1	1	216	2	0	218	56
F	314	2	0	2	213	2	0	215	97

**Nahanni Butte (191-766)**

Total	112	0	0	0	107	0	0	107	5
M	55	0	0	0	53	0	0	53	2
F	57	0	0	0	54	0	0	54	3

**Pehdzeh Ki First Nation (191-756)**

Total	322	0	0	0	259	0	0	259	63
M	158	0	0	0	120	0	0	120	38
F	164	0	0	0	139	0	0	139	25

**Salt River First Nation #195 (191-759)**

Total	916	0	2	2	404	0	1	405	509
M	481	0	1	1	218	0	1	219	261
F	435	0	1	1	186	0	0	186	248

**Sambaa K'e (Trout Lake) Dene (191-767)**

Total	94	0	0	0	86	0	0	86	8
M	40	0	0	0	36	0	0	36	4
F	54	0	0	0	50	0	0	50	4

REGISTERED INDIAN POPULATION BY SEX AND TYPE OF RESIDENCE  
BY GROUP, RESPONSIBILITY CENTRE AND REGION  
1998

POPULATION INDIENNE INSCRITE SELON LE SEXE ET LE TYPE DE RÉSIDENCE  
SELON LE GROUPE, LE CENTRE DE RESPONSABILITÉ ET LA RÉGION

Group and Group No. Groupe et no de groupe	Population a + b + c	On Reserve Sur réserve			On Crown Land Sur une terre de la Couronne				Off Reserve Hors réserve
		Own Band Propre Bande 1	Other Band Autre bande 2	(a) Total 1 + 2	Own Band Propre Bande 3	Other Band Autre bande 4	No Band Aucune bande 5	(b) Total 3 + 4 + 5	(c) 6

**REGION 1 - NORTHWEST TERRITORIES**  
**Northwest Territories District**

**RÉGION 1 - TERRITOIRES DU NORD-OUEST**  
**District Territoires du Nord-ouest**

Tetlit Gwich'in (191-751)

Total	1,223	0	0	0	906	2	0	908	315
M	584	0	0	0	454	1	0	455	129
F	639	0	0	0	452	1	0	453	186

Tulita Dene (191-750)

Total	493	0	1	1	319	3	0	322	170
M	240	0	0	0	163	2	0	165	75
F	253	0	1	1	156	1	0	157	95

West Point First Nation (191-772)

Total	64	10	0	10	13	0	0	13	41
M	31	4	0	4	4	0	0	4	23
F	33	6	0	6	9	0	0	9	18

Wha Ti First Nation (191-769)

Total	486	0	0	0	475	3	0	478	8
M	262	0	0	0	257	1	0	258	4
F	224	0	0	0	218	2	0	220	4

Yellowknives Dene First Nation (191-763)

Total	1,061	0	2	2	483	64	0	547	512
M	495	0	1	1	246	30	0	276	218
F	566	0	1	1	237	34	0	271	294

**RESPONSIBILITY CENTRE**  
**Northwest Territories District**

**CENTRE DE RESPONSABILITÉ**  
**District Territoires du Nord-ouest**

Total	14,650	207	12	219	10,197	218	7	10,422	4,009
M	7,216	103	4	107	5,190	114	2	5,306	1,803
F	7,434	104	8	112	5,007	104	5	5,116	2,206

REGISTERED INDIAN POPULATION BY SEX AND TYPE OF RESIDENCE  
BY GROUP, RESPONSIBILITY CENTRE AND REGION  
1998

117

POPULATION INDIENNE INSCRITE SELON LE SEXE ET LE TYPE DE RÉSIDENCE  
SELON LE GROUPE, LE CENTRE DE RESPONSABILITÉ ET LA RÉGION

Group and Group No. Groupe et no de groupe	Population a + b + c	On Reserve Sur réserve			On Crown Land Sur une terre de la Couronne				Off Reserve Hors réserve
		Own Band Propre Bande 1	Other Band Autre bande 2	(a) Total 1 + 2	Own Band Propre Bande 3	Other Band Autre bande 4	No Band Aucune bande 5	(b) Total 3 + 4 + 5	(c) 6

**NORTHWEST TERRITORIES REGION - 1**

**RÉGION DES TERRITOIRES DU NORD-OUEST - 1**

Total	14,650	207	12	219	10,197	218	7	10,422	4,009
M	7,216	103	4	107	5,190	114	2	5,306	1,803
F	7,434	104	8	112	5,007	104	5	5,116	2,206