	Transports Canada	Date de publication : août 2004	Section 2	Réf: 2293-INF-19-1
	Sécurité maritime	Approuvé par : AMSP	Révision n° 04	Page: 1 de 13
TP 2293 F	EXAMENS DES GENS DE MER ET DÉLIVRANCE DES BREVETS ET CERTIFICATS			

CHAPITRE 19 - CAPITAINE DE PÊCHE, DEUXIEME CLASSE

PARTIE I - EXIGENCES GÉNÉRALES APPLICABLES AUX CANDIDATS

- 19.1 Tout candidat à un examen pour l'obtention d'un brevet de capitaine de pêche, deuxième classe doit:
- (a) avoir effectué 12 mois de service à bord d'un navire d'au moins 25 tonneaux de jauge brute affecté à des voyages dépassant les limites des eaux partiellement calmes;
 - (b) obtenir un certificat médical conforme aux exigences du *Règlement sur l'armement en équipage des navires*;
 - (c) obtenir un certificat restreint d'opérateur (compétence marine) délivré par le ministère des Communications;
 - (d) obtenir d'une école mentionnée dans le TP 10655 une attestation de réussite pour chacun des cours suivants:
 - (i) les cours de fonctions d'urgence en mer définis dans le TP 4957 en ce qui concerne:
 - (A) la sécurité de base (A1);
 - (B) les bateaux de sauvetage (B1); et
 - (C) la lutte contre les incendies à bord des navires (B2);
 - (ii) le cours de navigation électronique simulée de niveau I défini dans le TP 4958;
 - (iii) le cours secourisme avancé (mer) défini dans le TP 13008;
 - (e) réussir un examen portant sur chacun des sujets suivants:
 - (i) communications;
 - (ii) usage des cartes et pilotage;
 - (iii) sécurité de la navigation ;
 - (iv) météorologie;
 - (v) gestion des navires; et
 - (vi) connaissance générale des navires;
 - (f) réussir un examen pratique en navigation électronique simulée niveau I; et
 - (g) réussir un examen oral en notions générales de matelotage.

PARTIE II - EXAMENS

- 19.2 Au tableau qui suit sont énumérés les examens pour l'obtention du brevet de capitaine de pêche, deuxième classe, la période de service réglementaire requise avant de pouvoir se présenter à chacun d'eux et les autres exigences.

Examen	Service réglementaire	Autres exigences
011 Communications	Aucun	Aucune
SIM1 Instruments de navigation	18 mois	Les candidats doivent avoir entièrement suivi le cours de NES I.
041 Usage des cartes et pilotage	18 mois	Aucune
061 Sécurité de la navigation	12 mois	Aucune
073 Météorologie	24 mois	Aucune
099 Gestion des navires	12 mois	Aucune
111 Stabilité des navires	9 mois	Aucune
157 Connaissances générales des navires	12 mois	Aucune
168 Notions générales de matelotage	24 mois	Les candidats doivent avoir réussi tous les autres examens avant de pouvoir se présenter à l'examen 168.

PARTIE III - VALIDITE DU BREVET

- 19.3 Le brevet de capitaine de pêche, deuxième classe est valable pour les fonctions de :
- (a) premier officier de pont d'un bateau de pêche sans restrictions;
 - (b) capitaine d'un bateau de pêche affecté à des voyages ne dépassant pas les limites d'un voyage intermédiaire;
 - (c) capitaine d'un bateau de pêche affecté à des voyages ne dépassant pas les limites d'un voyage local.
- 19.4 Il est possible d'échanger le certificat de compétence de capitaine de bateau de pêche avec restrictions obtenu aux termes du règlement entré en vigueur en septembre 1976 pour un brevet de capitaine de pêche deuxième classe à condition de réussir les examens 011 et 061. Il est cependant impossible d'échanger des certificats délivrés avant septembre 1976.

PARTIE IV - PROGRAMMES DES EXAMENS

19.5 Communications

Numéro d'examen 011
Identique à la Section 20.5

POINT	COLONNE
1.	Signaux visuels: Identifier les pavillons du Code international et connaître la signification des signaux d'une lettre représentée par des pavillons du Code international.
2.	<i>Code international de signaux:</i> Utiliser le <i>Code international de signaux</i> pour coder et décoder des messages et pour communiquer au moyen de pavillons, de lettres de l'alphabet morse et de transmissions par la voix.
3.	<i>Aides radio à la navigation maritime:</i> Utiliser la publication intitulée <i>Aides radio à la navigation maritime</i> pour reconnaître les installations et les services qui y sont indiqués

Notes: L'examen comporte un test à choix multiples.
L'examen dure le temps nécessaire.

19.6 Instruments de navigation

Numéro d'examen SIM 1
Identique à la Section 13.9,15.21 et 16.21

POINT	COLONNE
1.	Le programme de l'examen est présenté dans le TP 4958, « Cours de navigation électronique simulée »; et les exercices sur simulateur comprennent des questions sur ce qui suit: éviter des abordages par l'application du <i>Règlement pour prévenir les abordages</i> , notamment modification du cap et de la vitesse, utilisation des techniques d'index parallèle pour évaluer la vitesse et la direction du courant et compenser la dérive due aux courants, vents et marées, aptitude à faire face aux urgences et à assurer les radiocommunications avec efficacité.

Notes: L'examen comporte:

- a) une liste de vérification approuvée par un instructeur après un test pratique et oral à une école agréée;
- b) un test à choix multiples dirigé par une école agréée et soumis à un examen détaillé et au contrôle de la Direction de la sécurité maritime.
- c) un test comprenant des exercices de simulation administré par la Direction générale de la sécurité maritime.


L'examen dure trois heures et demie.

19.7 Usage des cartes et pilotage

Numéro d'examen 041

Identique aux Sections 13.10, 16.18 et 20.7

POINT	COLONNE
1.	<p>Pilotage:</p> <p>Les préparatifs en vue du pilotage, l'utilisation des cartes et des publications disponibles, la possession et la préparation pour pouvoir les utiliser immédiatement de toutes les cartes nécessaires, incluant les cartes à grande échelle dûment corrigées et à jour de la zone de pilotage, les <i>Instructions nautiques</i>, les <i>Avis aux navigateurs</i>, le <i>Livre des feux</i> et le <i>Règlement sur les zones de services de trafic maritime</i> les plus récents qui s'appliquent, les tables des marées, un exemplaire du <i>Règlement sur les cartes et publications</i>, le <i>Codes des méthodes et pratiques nautiques</i> et les <i>Aides radio à la navigation maritime</i>.</p>
2.	<p>Gouverne:</p> <p>Les procédures courantes de gouverne, le but et les modalités de leur application, l'importance d'établir et de respecter des procédures acceptées à l'échelle internationale pour la formulation des ordres de barre et de gouverne, de les faire reconnaître et d'en assurer le respect et la formation des hommes de barre en cette matière.</p>
3.	<p>Symboles:</p> <p>Les symboles et les abréviations qui figurent sur la carte numéro 1 du Service hydrographique du Canada (SHC).</p>
4.	<p><i>Instructions nautiques:</i></p> <p>Le contenu de la préface aux <i>Instructions nautiques</i> et les importants renseignements généraux sur la navigation que renferment le préambule et le chapitre d'ouverture de ces volumes.</p>
5.	<p>Livres des feux:</p> <p>Les caractéristiques, les couleurs et les signaux sonores des feux utilisés comme aides à la navigation, l'utilisation du <i>Livre des feux, des bouées et des signaux de brume</i>, les termes utilisés pour définir la puissance des feux (portée géographique, portée lumineuse, portée indiquée sur la carte, portée calculée, portée nominale et visibilité calculée), l'utilisation d'un diagramme de portée lumineuse, les effets des signaux de brume à réfraction anormale de différents types, les anomalies au niveau de la propagation du son dans le brouillard et les avis touchant les feux, les phares, les bouées, etc. publiés dans les <i>Avis aux navigateurs</i>.</p>
6.	<p>Courants de marée:</p> <p>La détermination de la direction et de la vitesse d'un courant de marée auquel on peut s'attendre en un point donné à partir d'information fournie dans une table des marées et des courants ou sur une carte, la capacité d'utiliser les tables et l'information figurant sur la carte d'une région et la connaissance des importantes conséquences possibles du temps sur la fiabilité de l'information ainsi obtenue.</p>
7.	<p>Navigations en eaux restreintes:</p> <p>La navigation en eaux restreintes, les changements de route, les alignements, les amers de direction et les relèvements, l'enregistrement de la progression d'un navire, prendre en considération la hauteur de la marée, les détails des préparatifs auxquels porter attention pour entrer dans des eaux restreintes, c'est-à-dire un examen des sections pertinentes des <i>Instructions nautiques</i>, la préparation pour pouvoir en disposer de cartes à grande échelle du secteur et le traçage de la route proposée indiquant les distances, les routes et les dangers à proximité, les aides à la navigation et l'identification de leurs caractéristiques, le traçage des alignements, amers et relèvements de sécurité, y compris les relèvements à utiliser durant la traversée, le calcul préalable des hauteurs de la marée lorsque des profondeurs d'eau critiques peuvent être rencontrées, la tenue d'un registre de la progression d'un navire (sur la carte et dans le journal de bord), ce qui inclut les moments de passage des points successifs, les routes, l'erreur du compas, la vitesse et le temps, la localisation de la position d'un navire à l'aide gisements et de relèvements vrais, ainsi que d'alignements, le point estimé, le point estimé contrôlé et le point observé.</p>
8.	<p>Aides à la navigation:</p> <p>Les aides à la navigation pendant le pilotage, la nécessité pour l'officier de quart (OQ) et le personnel d'un navire de poursuivre les vérifications et les calculs d'usage touchant la progression en toute sécurité du navire et de consigner les détails des fonctions remplies, même si le navire est sous la direction d'un pilote, la responsabilité de l'OQ de s'assurer que les conseils du pilote sont compris et effectivement appliqués et le degré de confiance accordé (ou à accorder) aux bouées.</p>

	Transports Canada	Date de publication : août 2004	Section 2	Réf: 2293-INF-19-5
	Sécurité maritime	Approuvé par : AMSP	Révision n° 04	Page: 5 de 13
TP 2293 F	EXAMENS DES GENS DE MER ET DÉLIVRANCE DES BREVETS ET CERTIFICATS			

9.	<p>Système canadien de balisage:</p> <p>Les détails du système canadien de balisage, les différences entre les systèmes cardinal et latéral, l'utilisation des <i>Instructions nautiques</i> pour déterminer les autres systèmes utilisés, l'actuel et le nouveau systèmes canadiens de balisage et la compréhension des principes fondamentaux utilisés dans les systèmes cardinal et latéral, l'importance de consulter le volume approprié des <i>Instructions nautiques</i> pour connaître les détails du système en vigueur localement avant de pénétrer dans des eaux non familières d'autres pays et les aides à la navigation.</p>
10.	<p>Pratiques à la passerelle:</p> <p>Les pratiques et les procédures à observer sur la passerelle pendant le pilotage, les diverses projections cartographiques d'usage courant, la nécessité pour l'OQ et le personnel d'un navire de continuer à appliquer de bonnes procédures en matière de navigation en général et de se rendre compte que la présence d'un pilote à la passerelle ne relève pas un équipage de la responsabilité permanente qui lui est faite d'assurer la sécurité de manœuvre de son bâtiment, le principe utilisé pour établir des cartes suivant les projections Mercator, polyconique et gnomonique, les limites et l'usage de chacune de ces projections dans le cadre de la pratique de la navigation.</p>
11.	<p>Cartes:</p> <p>La distorsion significative, le numérotage et la présentation de l'information, la cause de la distorsion des cartes, la nécessité de posséder les cartes marines nécessaires à bord d'un navire, le remplacement des éditions périmées, le mode de présentation de l'information sur les cartes, la conversion au système métrique et le catalogage et le numérotage des cartes.</p>
12.	<p>Usage des cartes:</p> <p>L'utilisation des cartes d'usage courant produites suivant les principales projections communément utilisées par le Service hydrographique du Canada, y compris les cartes gnomoniques, l'utilisation des cartes dans le cadre de la pratique de la navigation côtière et des traversées océaniques, le traçage de relèvements, de lieux géographiques, d'alignements, etc., le transfert de points d'une carte d'une projection donnée à une autre carte d'une projection différente et l'utilisation de cartes gnomoniques, Mercator et polyconiques.</p>
13.	<p>Localisation de la position:</p> <p>La localisation de la position d'un navire à partir des moyens à la disposition de l'OQ, y compris les aides électroniques à la navigation, les facteurs dont il faut tenir compte, y compris les erreurs et les limites de l'équipement, la correction et le traçage de relèvements effectués visuellement, au radar ou au radiogoniomètre et les limites de précision inhérentes à chacune de ces méthodes, la position d'un navire établie par relèvements ou alignements pris simultanément ou à intervalles et la distance intermédiaire parcourue.</p>
14.	<p>Estimation de la position:</p> <p>L'estimation de la position d'un navire, en tenant compte des effets du vent et/ou de la marée, la fiabilité de l'estimation de la direction et de la force de l'effet du vent, du courant ou de la marée utilisée pour en arriver au point estimé du navire et l'ampleur du doute en découlant.</p>
15.	<p>Traçage des routes:</p> <p>Le traçage des routes, en tenant compte des effets du vent et de la marée, le problème de la combinaison des vecteurs de l'effet du vent, du courant et de la marée et du cap auquel gouverner pour en arriver à une route sur le fond et l'examen minutieux d'une carte pour passer à distance des dangers indiqués.</p>
16.	<p>Conversion d'une route:</p> <p>La conversion des routes vraies tracés sur une carte en routes magnétiques, incluant la détermination de la déclinaison magnétique à tout endroit, la conversion des routes vraies en routes gyroscopiques, magnétiques ou en routes au compas et vice versa, la détermination de la valeur actualisée de la déclinaison et l'interpolation d'une déclinaison à un endroit donné à partir de lignes isogones ou des roses des cartes et l'utilisation des alignements, de l'azimut et de l'amplitude pour déterminer l'erreur du compas.</p>
17.	<p>Mesure de la distance:</p> <p>La mesure de la distance et la détermination de la vitesse sur le fond et sur l'eau, la mesure de la distance sur une carte Mercator ou polyconique, les facteurs qui contribuent à la vitesse sur le fond et sur l'eau et la façon dont on exprime la différence entre les deux.</p>
18.	<p>Portée de la visibilité:</p> <p>Les facteurs qui régissent la portée de la visibilité et les termes associés à la visibilité des feux installés sur les aides à la navigation.</p>

19.	<p>Fiabilité des cartes:</p> <p>La fiabilité des cartes, les indications d'après lesquelles il est possible de juger de leur fiabilité, par exemple la date du levé original et de possibles levés subséquents et la précision des corrections des sondes enregistrées qui ont été apportées jusque là (les cartes à grande échelle illustrent un petit secteur plus en détail que les cartes à petite échelle), le soin et la mise à jour des cartes.</p>
20.	<p>Publications:</p> <p>L'utilisation des publications dont dispose le navigateur côtier, incluant les <i>Avis aux navigateurs</i>, pour la correction des cartes et des publications, les diverses publications à la disposition du navigateur et la nature de leur contenu et l'importance d'apporter des corrections aux cartes afin de les tenir à jour.</p>
21.	<p>Termes relatifs aux marées:</p> <p>La signification des termes d'usage courant relatifs aux marées dans les <i>Tables des marées</i> du SHC et les <i>Tide Tables</i> des États-Unis, la connaissance générale des phénomènes des marées nécessaire pour comprendre les termes s'y rapportant et les atlas des marées.</p>
22.	<p>Calcul des marées:</p> <p>Le calcul de l'heure des marées et des hauteurs d'eau à marée haute et à marée basse aux ports de référence et secondaires et le calcul de la profondeur d'eau à ces moments-là et l'utilisation de la profondeur d'eau calculée à marée haute et à marée basse afin de déterminer la hauteur d'eau en une position donnée indiquée sur une carte.</p>
23.	<p>Direction et vitesse des courants de marée:</p> <p>L'estimation de la direction et de la vitesse des courants de marée en se reportant aux tables des courants de marée et par observation, la nature provisoire des valeurs calculées des courants de marée et la nécessité de se montrer prudent quand on les utilise, les soins à prendre pour effectuer des observations des courants de marée et les détails connexes à enregistrer.</p>
24.	<p>Registres:</p> <p>La nécessité de tenir un registre exact de la progression du navire et la tenue de ce registre, la responsabilité de l'OQ de conserver un registre précis, continu et détaillé de la progression de son navire à partir duquel il sera facilement possible de localiser à tout moment une position et la valeur d'un tel registre pour mesurer la sécurité de manoeuvre et en cas de situation d'urgence nécessitant la connaissance immédiate de la position du navire.</p>

Note: L'examen comporte:

- a) des travaux pratiques sur une carte; et
- b) un test à choix multiples.

L'examen dure trois heures.


19.8 Sécurité de la navigation

Numéro d'examen 061

Identique aux Sections 13.12, 16.19, 18.7, 20.8 et 21.7

POINT	COLONNE
1.	<p>Sécurité de la navigation:</p> <p>L'application du <i>Règlement pour prévenir les abordages</i> – incluant les modifications canadiennes de 1983 et du <i>Code (recommandé) des méthodes et pratiques nautiques</i>.</p>


Notes: L'examen comporte un test à choix multiples, complété au besoin par des questions orales.
L'examen dure une heure et demie.

 Transports Canada Sécurité maritime	Date de publication : août 2004	Section 2	Réf: 2293-INF-19-7
	Approuvé par : AMSP	Révision n° 04	Page: 7 de 13
TP 2293 F	EXAMENS DES GENS DE MER ET DÉLIVRANCE DES BREVETS ET CERTIFICATS		


19.9 Météorologie
Numéro d'examen 073

Identique aux Sections 11.12, 14.6, 18.8 et 20.10


POINT	COLONNE
1.	Composition chimique de l'atmosphère: La vapeur d'eau, l'azote, l'oxygène, l'argon, le gaz carbonique, le krypton, le xénon, l'ozone, la poussière et les particules hygroscopiques, les particules de poussière, de fumée et de sel et les micro-organismes (les bactéries utilisées comme noyaux pour la fabrication de neige artificielle, par exemple).
2.	Structure verticale de l'atmosphère: La troposphère, la stratosphère, la mésosphère, la thermosphère et l'ionosphère, les nuages stratosphériques, nacrés et nocturnes lumineux, leur apparence, leurs limites de hauteur, leur composition, le phénomène optique, la réflexion, la réfraction, l'auréole, l'anneau de Bishop, la couronne, le halo, la parhélie, l'arc-en-ciel, les nuages, le feu de Saint-Elmo, les aurores boréales, les tempêtes magnétiques et la phosphorescence.
3.	Transfert de la chaleur: Le rayonnement, la conduction, la convection et la turbulence
4.	Température: Pr rapport à l'atmosphère et à la Terre, la calorie, la chaleur spécifique de l'eau et de la terre, le rayonnement perpendiculaire et oblique, l'absorption sélective du rayonnement par l'atmosphère, l'isotherme, la température et la distance du Soleil.
5.	Humidité atmosphérique et changements d'état: La chaleur de fusion, vaporisation et sublimation, la chaleur latente, l'humidité relative et absolue, la saturation, la supersaturation et le super-refroidissement, le point de rosée, les gradients verticaux, le refroidissement adiabatique, le gradient vertical de l'adiabatique sèche et le gradient adiabatique saturé.
6.	Stabilité atmosphérique: La stabilité, l'instabilité, l'instabilité conditionnelle, l'instabilité potentielle, les causes des inversions, le refroidissement radiatif, la turbulence ou la convection, la subsidence, les effets des inversions, le brouillard et les nuages bas, le brouillard dense mêlé de fumée (smog), l'accumulation de fumée et les causes de la subsidence et les effets de la compression, du chauffage et de l'évaporation de substances.
7.	Brouillard: La définition, la formation, la saison, l'emplacement et la fréquence du brouillard, ses principaux types, d'advection, de rayonnement, frontal, brouillard de mer et la propagation anormale du son dans le brouillard, la brume, la brume sèche et le brouillard dense mêlé de fumée.
8.	Nuages: La formation, la convection, la turbulence, les fronts, la convergence et l'orographie des nuages, de même que leurs types, (stratus, cumulus, stratocumulus, nimbostratus, cumulonimbus, altostratus, altocumulus, cirrus, cirrostratus et cirrocumulus).
9.	Précipitations: Les théories expliquant la formation des précipitations, les tailles relatives des noyaux de condensation, les gouttelettes de nuage, les gouttes de bruine et de pluie, les types (convectionnel, frontal et orographique), les formes de précipitations (la rosée, la gelée, la pluie, la neige, la pluie et la neige mêlées, la grêle, les granules de neige, les grains de neige, les granules de glace, l'égrisée et le givre).
10.	Foudre: La théorie de sa formation, les nuages qui y sont associés, les conditions à l'intérieur des nuages et les moments, les saisons et les emplacements où elle se produit.

	Transports Canada	Date de publication : août 2004	Section 2	Réf: 2293-INF-19-8
	Sécurité maritime	Approuvé par : AMSP	Révision n° 04	Page: 8 de 13
TP 2293 F	EXAMENS DES GENS DE MER ET DÉLIVRANCE DES BREVETS ET CERTIFICATS			

11.	<p>Pression et systèmes de pression:</p> <p>La définition, l'effet de Coriolis, la convergence et la divergence, les hautes et les basses pressions, l'atmosphère type (1013,25mb), l'isobare, la variation de pression diurne, l'effet de la variation de pression diurne sur la détection des cyclones tropicaux, les profils isobares et les gradients de pression, la terminologie, le creusement ou le comblement d'une basse pression, l'affaiblissement ou l'intensification d'une haute pression, les faibles gradients de pression, les forts gradients de pression, les profils, les creux, les dorsales, les cols, les types de dépressions, dues au front polaire, thermiques et dues à l'instabilité verticale (un cyclone tropical, par exemple), les isobares droites et leurs conséquences sur le vent et le temps.</p>
12.	<p>Vents:</p> <p>La définition et la vitesse (les noeuds et l'échelle de Beaufort), la direction, le virage et le recul, le calcul d'un gradient de pression, le vent géostrophique, le vent du gradient, la force centrifuge, la loi de Buys Ballot, le vent cyclostrophique, les effets de la latitude et du frottement sur la vitesse du vent, l'effet de la latitude sur l'échelle de vent géostrophique, l'absence de frottement de surface au-dessus de 2000 pieds, l'angle du vent et des isobares (à 15° en mer et à 30° au-dessus de la terre), les effets spéciaux du vent, les brises de terre et de mer, les vents anabatiques et catabatiques, l'effet du foehn (le chinook), les rafales et les grains, les moussons, la théorie de la formation de la mousson, les brises de terre et de mer comparées aux moussons, les caractéristiques de la pression et du temps associées aux moussons dans l'océan Indien et la mer de Chine, la circulation globale des systèmes, leurs modifications saisonnières et les systèmes permanents de pression, la zone intertropicale de convergence, les vents alizés, la zone des calmes équatoriaux, les vents d'ouest, les quarantièmes rugissants, le front polaire, les anticyclones semi-permanents (de l'Atlantique et du Pacifique), les anticyclones polaires, les dépressions d'Islande et des îles Aléoutiennes, les effets de terre, les vents locaux, l'emplacement, la saison et la direction dominante des vents suivants: lever, vendaval, mistral, bora, sirocco, gregale, étésien, khamsin, simoun, shamal, kaus, elephanta, brickfielder, williwaw, harmattan, norther et tehuantepecer), la circulation de l'air en altitude et le courant Jet, le vent thermique, les isohypses, les ondes de Rossby, les profils d'écoulement à 500 mb et les règles de gouverne.</p>
13.	<p>Masses d'air:</p> <p>Leur définition, leurs régions d'origine, leur identification, leurs caractéristiques, leur modification, leur mouvement saisonnier (en Amérique du Nord et au large) et leurs types (continental-arctique, continental-polaire, continental-tropical, maritime-arctique, maritime-polaire, maritime-tropical et équatorial).</p>
14.	<p>Fronts:</p> <p>Leur définition, leurs types (stationnaires, froids, chauds et occlus), leurs mouvements, l'ordre des conditions météorologiques observées avec les fronts, la pression, le vent, la température, les nuages, le temps, la visibilité, les lignes de grains, leur définition, leur association avec les fronts froids, le temps observé avec les lignes de grains, la pression, le vent, la température, les nuages, le temps et la visibilité, les secteurs où ils se produisent et leurs noms locaux (pampero, southerly buster, etc.).</p>
15.	<p>Familles de dépressions ou cyclones extra-tropicaux:</p> <p>La formation entre deux masses d'air, le cycle de vie et la section transversale des mouvements, le temps qui y est associé, la frontogénèse, la frontolyse et les dépressions secondaires.</p>
16.	<p>Vague et houle:</p> <p>La différence entre la vague et la houle, les définitions de période, de hauteur, de longueur, de vitesse, de pente et de fetch, les groupes de vagues, les vagues en eaux peu profondes, la houle de fond, les brisants, la houle permettant de prévoir les cyclones tropicaux, les effets du littoral, des courants, de la marée, du déferlement de la houle, l'effet de la glace sur les vagues, les cristaux de glace et la banquise, les tsunamis et les raz-de-marée, leur description, leur épicycle, leurs dangers, le système d'avertissement en cas de tsunami, les raz-de-marée vrais, les mascarets et la seiche.</p>
17.	<p>Courants océaniques et effets sur le climat:</p> <p>la définition de la direction du courant et de la dérive, les courants de dérive dus aux vents, les courants de gradients, les courants complexes (les courants généraux), l'effet de Coriolis et la spirale de Ekman, le soulèvement de la houle, les courants permanents, les courants saisonniers, la circulation générale des courants de surface et leurs ramifications dans les eaux d'Amérique du Nord, leurs limites géographiques, leurs variations saisonnières, leur direction et leur force et l'effet des courants sur le climat, la chaleur et le froid et la connaissance des différents courants du globe.</p>

	Transports Canada Sécurité maritime	Date de publication : août 2004 Approuvé par : AMSP	Section 2 Révision n° 04	Réf: 2293-INF-19-9 Page: 9 de 13
TP 2293 F		EXAMENS DES GENS DE MER ET DÉLIVRANCE DES BREVETS ET CERTIFICATS		

18.	<p>Cyclones tropicaux: la définition de la trajectoire prévue, de la trajectoire réelle, du point de débroussement, du centre-œil, de la ligne de creux, de l'angle du vent et des isobares, du demi-cercle dangereux, du secteur dangereux et du demi-cercle maniable, les caractéristiques distinguant les cyclones tropicaux des cyclones extra-tropicaux, leur petit diamètre, leur gradient de pression plus fort, la tangente de leurs vents par rapport aux isobares centrales, l'absence d'œil des fronts, les avertissements, les messages radio, la trajectoire prévue, la houle inhabituelle, l'apparence du ciel, les changements inhabituels dans la force et la direction des vents, la correction de la chute de pression barométrique, le temps associé aux cyclones tropicaux, leurs sources d'énergie, leur répartition saisonnière, les règles pratiques pour les éviter, les mouillages en cas d'ouragans et de typhons et les rapports à communiquer, les noms et la saison des cyclones tropicaux dans les zones suivantes: l'Atlantique Nord, le nord-ouest, le nord-est et le sud du Pacifique, le golfe du Bengale, la mer d'Arabie et l'ouest et l'est de l'océan Indien.</p>
19.	<p>Formation et désintégration des glaces: Le gel de l'eau douce et salée, la formation de la glace de terre, les calottes glacières du Groenland et de l'Antarctique, les glaciers, les types de glaces et le Code Egg, les types de nouvelles glaces (frasil, sorbet, gadoue ou bouillie, shuga, nilas et crêpes), de jeunes glaces (grises et grisâtres), de première année, deuxième année, de plusieurs années, la banquise côtière, la banquise pack, la glace d'origine terrestre, les formes de glaces flottantes (de la taille de floes), les champs de glace et leurs mouvements, les icebergs et leur dérive, les itinéraires des icebergs, leurs limites, leurs saisons, les raisons de la variation de leur nombre, les différences entre les icebergs de l'hémisphère nord et ceux de l'hémisphère sud, la présence d'icebergs dans le nord du Pacifique, leurs routes de navigation dans l'Atlantique Nord, la Patrouille internationale des glaces, le givrage des superstructures, ses causes, le brouillard, la bruine et la pluie verglaçante, les embruns verglaçants, les fortes accumulations au-dessus de 04, l'évitement, la mise à l'abri, les eaux plus chaudes, les changements de route et de vitesse, les rapports à communiquer, les températures de congélation et les vents violents.</p>
20.	<p>Détection des glaces et rapports sur les glaces: la clarté des glaces, l'absence de houle, les problèmes reliés au radar, les limites dues à la mauvaise visibilité, la communication avec les stations terrestres émettant des rapports, la réception de bulletins d'avis sur les glaces, les services d'avis sur les glaces, les services de soutien des opérations de transport maritime, l'interprétation des cartes des glaces, <i>Navigation dans les glaces en eaux canadiennes</i> et <i>Manuel des glaces</i>, la climatologie des glaces et les opérations dans les glaces, les instruments, les thermomètres, secs et mouillés, l'écran marine, le psychromètre, le seau de température de l'eau de mer, le baromètre, les unités, les corrections, les variations diurnes, le barographe, les instruments de mesure du vent, les observations et les rapports météorologiques, les navires auxiliaires, les navires choisis, la climatologie et les prévisions, leur objet, l'évitement des avaries causées par les tempêtes, l'accroissement du temps de traversée et la tenue du cap par beau temps.</p>
21.	<p>Codes et messages météorologiques: l'analyse du code international, la définition et l'interprétation des messages, le pointage des systèmes de pression, des fronts et des isobares, les prévisions pour les 12 à 24 prochaines heures sur la pression, le vent, l'état de la mer, la visibilité, les nuages et les changements au niveau du temps, la connaissance des services disponibles, <i>Aides radio à la navigation maritime</i> - Atlantique et Grands lacs - Pacifique, la capacité de situer des zones maritimes de prévisions météorologiques, la compréhension des prévisions météorologiques pour les Grands lacs, la capacité d'utiliser le code MAFOR, les fac-similés météorologiques, les cartes météorologiques par satellites, sur l'état de la mer et des glaces, les cartes synoptiques des conditions en surface et à haute altitude, la reconnaissance des profils de répartition des isobares, la comparaison avec les cartes précédentes, la connaissance d'information disponible à partir des fac-similés météorologiques du Canada et du monde entier, la compréhension des cartes synoptiques d'analyse des conditions en surface, la compréhension des pronostics sur les conditions en surface, la compréhension des cartes des vagues, des analyses et des prévisions, la compréhension des cartes des glaces et la capacité de prévoir pour les 12 à 24 prochaines heures la pression, le vent, l'état de la mer, la visibilité, les nuages et les changements au niveau du temps.</p>

 Transports Canada Sécurité maritime	Date de publication : août 2004	Section 2	Réf: 2293-INF-19-10
	Approuvé par : AMSP	Révision n° 04	Page: 10 de 13
TP 2293 F	EXAMENS DES GENS DE MER ET DÉLIVRANCE DES BREVETS ET CERTIFICATS		

22.	Routage optimal des navires suivant le temps: ses avantages (réduire les avaries dues aux tempêtes, sauver du temps et répondre à des exigences spéciales), les méthodes suivies à bord des navires et avec l'aides entreprises établies à terre et des services publics, le routage climatologique dans les zones où les profils météorologiques sont stables, le routage optimal et le fait que la géographie ne dicte pas la trajectoire réelle lorsque le temps de traversée est supérieur à trois jours ou 1500 milles et qu'on dispose de données et de pronostics à longue échéance.
23.	Exigences: l'application des courbes de performance d'un navire et des données sur l'état de la mer, l'utilisation de l'analyse des conditions en surface et des cartes de pronostics, l'utilisation des cartes à pression constante de 500 mb pour estimer la trajectoire réelle d'une tempête, l'utilisation des cartes des glaces et des cartes des vagues, le dessin de trajectoires réelles optimales englobant l'utilisation de cartes stéréographiques ou gnomoniques polaires, les courbes de rendement d'un navire et les positions des lieux ou des points, les facteurs qui nécessitent une mise à jour continue et la révision des procédures de routage des navires suivant le temps.


Notes: L'examen comporte un test écrit comprenant des questions à choix multiples et des questions à développement.
L'examen dure trois heures.

19.10 Gestion des navires

Numéro d'examen 099

POINT	COLONNE
1.	Direction: Organisation de l'équipage en vue de situations d'urgence et d'exercices, la répartition des fonctions entre les membres d'équipage, l'établissement de quarts et la sécurité de l'armement en membres d'équipage des navires.
2.	Réglementation: Les responsabilités d'un navire en vertu des règlements suivants: le <i>Règlement sur la quarantaine</i> , le <i>Règlement sur les exercices d'embarcation et d'incendie</i> , le <i>Règlement sur l'inspection des petits bateaux de pêche</i> , le <i>Règlement sur l'inspection des grands bateaux de pêche</i> , le <i>Règlement sur l'armement en équipage des navires</i> , le <i>Règlement sur les appareils et le matériel de navigation</i> , le <i>Règlement sur les rapports de sinistres maritimes</i> , le <i>Règlement sur les méthodes de sécurité au travail</i> , le <i>Règlement sur la prévention de la pollution des eaux arctiques par les navires</i> , le <i>Règlement sur les cartes et publications</i> et le <i>Règlement sur la prévention de la pollution par les hydrocarbures</i> .
3.	Registres: Les journaux de bord réglementaires prescrits par la <i>Loi sur la marine marchande du Canada</i> , la notation d'un protêt et le droit de le proroger, les systèmes de rapports et de gestion du trafic maritime.
4.	Fonctions bien définies: les dispositions du <i>Code criminel</i> qui s'appliquent aux navires et aux équipages des navires, les dispositions de la <i>Loi sur la mer territoriale et les zones de pêche</i> qui touchent la manoeuvre et le mouvement des navires, les sections relatives à l'hygiène et aux logements du <i>Manuel d'hygiène et de sécurité pour les pêcheurs</i> de Transports Canada, les dispositions de la <i>Loi sur la marine marchande du Canada</i> portant sur les catégories et les classes de brevets et certificats visant les bateaux de pêche, les droits des titulaires de brevets et certificats, les infractions se rattachant aux brevets et certificats, la perte de brevets et certificats, l'obligation de conserver un rôle d'équipage, les droits des marins, le maintien de la discipline, les épaves, le sauvetage et les sinistres maritimes; l'entrée et la sortie de ports étrangers.

Notes: Les points 2 et 4 sont à livre ouvert.
L'examen comporte un test à choix multiples.
L'examen dure deux heures.

 Transports Canada Sécurité maritime	Date de publication : août 2004	Section 2	Réf: 2293-INF-19-11
	Approuvé par : AMSP	Révision n° 04	Page: 11 de 13
TP 2293 F	EXAMENS DES GENS DE MER ET DÉLIVRANCE DES BREVETS ET CERTIFICATS		

19.11 Connaissances générales des navires

Numéro d'examen 157

Identique à la Section 20.9

POINT	COLONNE
1.	<p>Sécurité:</p> <p>La nécessité de la prévention des accidents et les précautions à prendre touchant les opérations de pêche, les aspects qui ne sont pas visés par les fonctions d'urgence en mer, la capacité d'utiliser le manuel de Transports Canada intitulé <i>Recueil de règles de sécurité pour les pêcheurs</i>, la connaissance des dispositions du <i>Règlement sur les mesures de sécurité au travail</i> qui s'appliquent aux bateaux de pêche et la connaissance du <i>Règlement sur la prévention de la pollution par les hydrocarbures</i> et du <i>Règlement sur la prévention de la pollution par les ordures</i>.</p>
2.	<p>Parties d'un navire:</p> <p>Les noms, les sections et la contribution à la solidité globale des composantes principales des bateaux en bois, y compris la quille, la carlingue, les membrures, les serres, le bordé et la construction de l'arrière, les fonctions des composantes principales des navires en acier, y compris les membrures, les tôles, les ponts et les cloisons, les écotilles, les bouchains, les doubles fonds, les tuyaux de sondage et d'aération, les hélices et les gouvernails.</p>
3.	<p>Surveillance:</p> <p>Les travaux mineurs de réparation, les inspections en cale sèche et sur les cales de halage, les réparations d'urgence pour maintenir l'étanchéité intégrale et la connaissance élémentaire de la disposition générale des circuits de pompage.</p>
4.	<p>Documents:</p> <p>La compréhension des plans et des devis descriptifs des navires d'une jauge brute d'au plus 150 tonneaux, le calcul de la distance métacentrique approximative à partir de la période roulis, l'utilisation du monogramme fourni dans le livret de l'OMI intitulé <i>Recommandation relative à l'état de stabilité des bateaux de pêche</i> et la capacité d'utiliser et d'interpréter des données relatives à la stabilité et à l'assiette fournies aux bateaux de pêche d'une jauge brute d'au plus 150 tonneaux.</p>
5.	<p>Construction:</p> <p>Les noms des principales parties d'un bateau de pêche, la connaissance de la construction des différents types de bateaux de pêche d'acier, de bois, d'aluminium, de fibre de verre et de ferro-ciment, y compris la connaissance de la charpente, du bordé extérieur, des ponts, des cloisons étanches, des écotilles, des bouchains, des tuyaux d'aération et des sabords de décharge et la signification des termes jauge brute, jauge nette, port en lourd et franc-bord.</p>
6.	<p>Tirant d'eau:</p> <p>La lecture du tirant d'eau, le calcul des tirants d'eau moyens avec et sans gîte et le changement de tirant d'eau lorsqu'on passe de l'eau salée à l'eau douce et vice versa; l'effet général sur la stabilité (excluant le calcul), du chargement, du déchargement ou du transfert de poids sur le tirant d'eau, la gîte et l'assiette et la connaissance de la signification de navires à forte stabilité (durs) et à faible stabilité (mous) et de leurs caractéristiques, la signification également des termes déplacement et port en lourd et l'utilisation d'une échelle de déplacements pour déterminer le déplacement à partir d'un tirant d'eau et vice versa.</p>
7.	<p>Stabilité:</p> <p>La connaissance des conséquences d'une réduction du franc-bord sur la stabilité et l'état de navigabilité et les dangers d'un surchargement, l'utilisation des renseignements sur la stabilité et l'assiette fournies aux bateaux de pêche, la connaissance de la loi de la flottaison, du centre de gravité, du centre de carène et de son mouvement, le métacentre et la hauteur métacentrique, la stabilité initiale, les navires à forte stabilité (durs) et à faible stabilité (mous), l'équilibre stable, neutre ou instable, l'angle de gîte permanente, ses causes et ses effets, la connaissance pratique des dangers des carènes liquides à l'intérieur des réservoirs et quand le chargement de poisson est transporté en vrac, les conséquences sur la stabilité du chargement et du déchargement de poids et du transfert de poids vers le bas ou le haut, l'effet sur la stabilité d'un poids en suspension et les dangers dus aux effets du givrage.</p>

8.	<p>Grément:</p> <p>Les machines de pont, les engins fixes et mobiles des bateaux de pêche, évaluation de la puissance qu'apportent les palans et le calcul de la résistance des cordages en fibres naturelles et synthétiques, des câbles d'acier et des chaînes.</p>
----	---

Notes: Le point 1 et 4 sont à livre ouvert.
L'examen comporte un test à choix multiples.
L'examen dure deux heures.


19.12 Stabilité

Numéro d'examen 111

Identique aux sections 18.8A et 20.11

POINT	COLONNE
1.	<p>Tirant d'eau d'un navire :</p> <p>Le tirant d'eau et le franc-bord, y compris l'effet de la densité de l'eau et l'allocation d'eau douce; l'utilisation des échelles de déplacements et des tonnes par pouce et/ou des tonnes par centimètre (TP et/ou TC) pour déterminer le déplacement à partir du tirant d'eau et vice versa.</p>
2.	<p>Termes :</p> <p>La signification de déplacement et de port en lourd, la flottabilité, le centre de carène (B) et son mouvement, la réserve de flottabilité; le centre de gravité (G), y compris l'effet de l'ajout, de l'enlèvement et du transfert de poids; le bras de levier de redressement (GZ) lorsque le navire gîte, le métacentre (M), la distance métacentrique (GM) en tant qu'indice de la stabilité initiale, le danger des citernes non remplies à pleine capacité; le centre de flottaison (F) et l'assiette et l'existence d'un moment d'inclinaison longitudinal découlant du centre de gravité longitudinal (GL) et du centre de carène longitudinal (BL); signification et caractéristiques des navires stables et volages.</p>
3.	<p>Données sur la stabilité :</p> <p>L'utilisation de données sur la stabilité fournies aux bateaux de pêche pour prévoir l'effet de la densité de l'eau sur le tirant d'eau et le déplacement; interpréter des courbes de stabilité statique, en arriver à une stabilité transversale satisfaisante, en arriver également à l'assiette désirée; l'effet de l'ajout, de l'enlèvement et du transfert de poids sur le tirant d'eau, la gîte et l'assiette, prévoir l'effet des carènes liquides des citernes ou lorsque le chargement de poisson est transporté en vrac et modifier la stabilité durant un voyage; les effets de la réduction du franc-bord sur la stabilité et les dangers de surcharge et de chavirement; les dangers dus aux effets de givrage.</p>

Note : L'examen comporte des questions à choix multiples et des calculs pratiques reposant sur des carnets de données relatives à la stabilité des navires.
L'examen dure trois heures.

 Transports Canada Sécurité maritime	Date de publication : août 2004	Section 2	Réf: 2293-INF-19-13
	Approuvé par : AMSP	Révision n° 04	Page: 13 de 13
TP 2293 F	EXAMENS DES GENS DE MER ET DÉLIVRANCE DES BREVETS ET CERTIFICATS		

19.13 Notions générales de matelotage
Numéro d'examen 168

POINT	COLONNE
1.	Communications: L'identification et la connaissance de la signification des signaux de sauvetage et de détresse contenus dans le <i>Code international de signaux</i> .
2.	Méthodes de sécurité au travail: La connaissance pratique des méthodes de sécurité au travail à bord des bateaux de pêche, la connaissance élémentaire des mesures de prévention de la pollution et la connaissance des dispositions du <i>Code des mesures de sécurité au travail</i> qui s'appliquent aux bateaux de pêche.
3.	Quarts: Les fonctions et les responsabilités des membres d'un quart, les mesures que doit prendre l'officier de quart en cas d'urgence en mer et au port, la tenue d'un journal de bord approprié pour enregistrer la progression du navire, l'utilisation des instruments électroniques et les circonstances exceptionnelles, les procédures courantes de gouverne, leur utilité et la façon de les appliquer, l'emploi du cercle de relèvement, du taximètre ou de tout autre moyen choisi pour prendre un relèvement, connaître la façon de passer de la gouverne automatique à la gouverne manuelle et la gouverne de secours (en se reportant au manuel de l'opérateur) et la lecture de relèvements et de caps.
4.	Responsabilités: Les responsabilités d'un capitaine en cas d'urgence, les fonctions et les responsabilités d'un capitaine d'un petit navires telles que spécifiées dans la <i>Loi sur la marine marchande du Canada</i> , les questions pratiques touchant la manoeuvre d'un bateau par gros temps, lorsqu'un navire est remorqué ou en remorque un autre, en cas d'échouement ou d'échouage, d'augmentation du tirant d'eau dû à un envahissement et d'avarie, les chenaux, les fleuves ou les rivières et les eaux restreintes, l'accostage, l'appareillage d'un quai, le mouillage et le relevage de l'ancre, la manoeuvre à proximité d'autres navires, les fonctions d'un capitaine au moment de la relève et de la passation d'un commandement, la préparation d'un bateau pour des inspections et des visites et la planification d'un voyage.
5.	Temps: Les rapports météorologiques et leur usage, la connaissance élémentaire des systèmes météorologiques, les secteurs de haute pression et de basse pression et les systèmes de fronts.
6.	Réglementation: <i>Le Règlement pour prévenir les abordages en mer</i> - avec modifications canadiennes de 1983.
7.	Entretien: L'entretien des appareils de pont, des gréements et de la structure (ce qui n'inclut pas les filets et les autres agrès propres à un type particulier de bateau).

Notes: L'examen comporte un test oral.
L'examen dure le temps nécessaire