



## NOTE DE RECHERCHE RURALE

juin 2002

Agriculture et Agroalimentaire Canada N° de publication 2138/F

### Tendances démographiques rurales au Canada

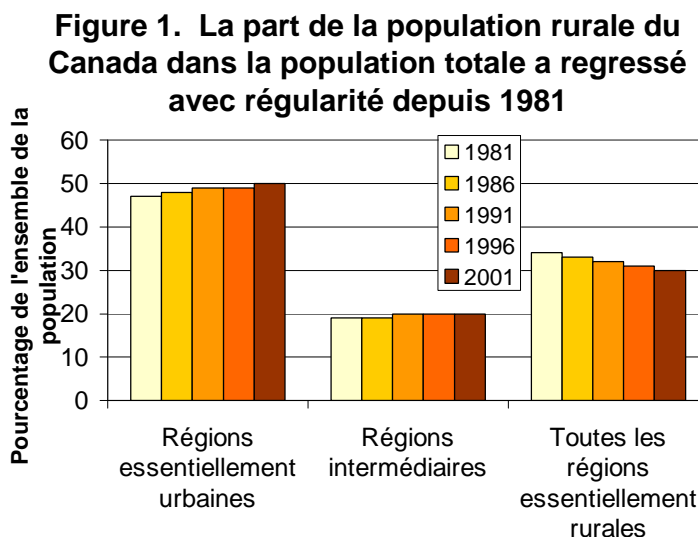
#### **Faits saillants**

En 2001, 30,4 % de la population canadienne habitait des régions essentiellement rurales.

Dans chacune des provinces de l'Atlantique, en Saskatchewan, au Yukon, au Nunavut et dans les Territoires du Nord-Ouest, plus de la moitié de la population vivait dans des régions essentiellement rurales.

Plus de la moitié de la population habitant des régions essentiellement rurales vivait dans des régions rurales voisines de régions métropolitaines (RM).

En 2001, plus de 9 millions de Canadiens habitaient des régions à prédominance rurale<sup>1</sup>, ce qui représente 30,4 % de la population, soit une baisse de 1 % par rapport à 1996. La figure 1 illustre la lente transition de la structure de la population vers des régions essentiellement urbaines et éloignées des régions essentiellement rurales.



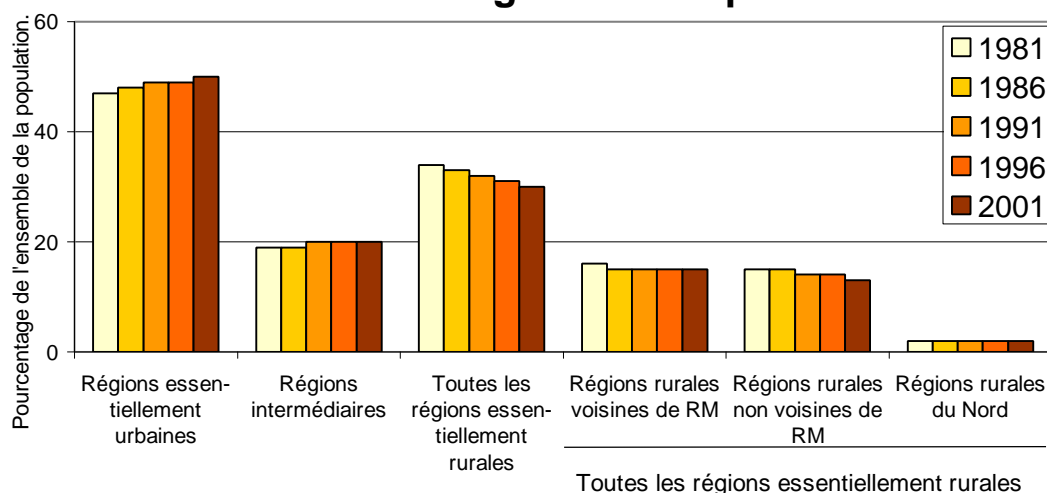
Source : Statistique Canada. Recensement de la population, 1981 - 2001.

<sup>1</sup> Les régions rurales peuvent être définies de diverses façons. Le présent document reprend la définition de l'Organisation de coopération et de développement économiques (OCDE) (encadré 1).

Un des principaux traits distinctifs des diverses régions rurales du Canada réside dans leur éloignement d'une grande ville. Le présent document porte sur trois types de régions essentiellement rurales, à savoir les régions rurales voisines de régions métropolitaines, les régions rurales non voisines de régions métropolitaines, et les régions rurales du Nord et éloignées<sup>2</sup>.

En 2001, 15 % de l'ensemble de la population canadienne vivait dans des régions rurales voisines d'une région métropolitaine. Quatorze pour cent de Canadiens habitaient des régions rurales non voisines d'une région métropolitaine, et 2 % vivaient dans des régions rurales du Nord et éloignées (figure 2).

**Figure 2. En 2001, 15 % de la population canadienne vivait dans des régions rurales voisines de régions métropolitaines**



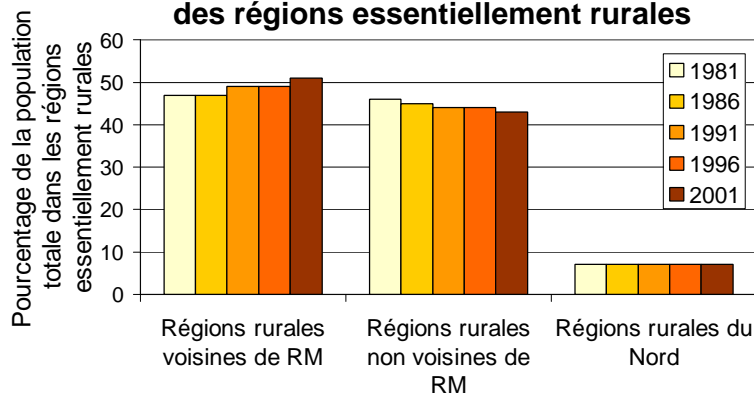
Source : Statistique Canada. Recensement de la population, 1981 - 2001.

Lorsque des régions essentiellement rurales sont désagrégées en des régions rurales voisines de régions métropolitaines, régions rurales non voisines de régions métropolitaines et en régions rurales du Nord et éloignées, on observe une tendance à l'urbanisation (figure 3). Aujourd'hui, plus de la moitié de la population essentiellement rurale vit dans des régions rurales voisines de régions métropolitaines, et cette part a progressé au cours de toutes les périodes de recensement depuis 1981 contribuant au déclin des autres régions rurales.

<sup>2</sup> Dans le présent document, la définition des régions essentiellement rurales de l'OCDE est subdivisée selon les définitions de Ehrensaft et Beeman (encadré 1).

La part de la population rurale habitant des régions rurales non voisines de régions métropolitaines a reculé. Le recensement de 2001 révèle une diminution absolue de l'ensemble de la population vivant dans des régions rurales non voisines de régions métropolitaines. La part de la population rurale habitant des régions du Nord et éloignées est restée plutôt constante, sauf pour une légère tendance à la baisse (figure 3).

**Figure 3. Augmentation régulière de la part de la population des régions rurales voisines de régions métropolitaines dans la population des régions essentiellement rurales**



Source : Statistique Canada. Recensement de la population, 1981 - 2001.

La proportion de Canadiens habitant des régions rurales varie selon la province et le territoire (voir l'annexe 1). Dans toutes les provinces de l'Atlantique, dans les territoires du Nord et en Saskatchewan, la population essentiellement rurale est majoritaire. L'Ontario, suivi du Québec, affiche la proportion la plus petite de personnes vivant dans des régions à prédominance rurale.

À l'échelle nationale, la part de la population habitant des régions à prédominance rurale est à la baisse, mais les tendances démographiques nationales cachent d'importantes différences entre les provinces et territoires. L'Alberta, la Colombie-Britannique et l'Ontario font état de gains importants en 2001 dans les régions rurales voisines et non voisines de régions métropolitaines. La plupart des provinces dotées de régions rurales voisines de régions métropolitaines ont vu la population de ces régions augmenter entre chaque recensement de 1981 à 2001, à l'exception de la Nouvelle-Écosse et de la Saskatchewan. Terre-Neuve et le Labrador ont enregistré une diminution générale de la population dans toutes leurs régions en 2001.

### **ENCADRÉ 1. Définition de « rural » selon l'Organisation de coopération et de développement économiques (OCDE)**

Selon l'OCDE, une « communauté rurale » a une densité de population inférieure à 150 habitants au kilomètre carré. Sont comprise les populations vivant à la campagne, dans les villages et les petites villes à l'intérieur et à l'extérieur des zones de migration quotidienne des centres urbains.

Selon l'OCDE, une « région essentiellement rurale » est une région dont plus de 50 % de la population vit dans des communautés rurales. Au Canada, ceci comprend toutes les divisions de recensement qui ne comptent pas de grande ville.

Selon l'OCDE, une « région intermédiaire » est une région dont 15 % à 50 % de la population habite dans une « communauté rurale ».

Selon l'OCDE, une « région essentiellement urbaine » est une région dont moins de 15 % de la population vit dans des communautés rurales.

Source :

OCDE (1994) *Créer des indicateurs ruraux pour étayer la politique territoriale* (Paris : OCDE).

L'OCDE subdivise par ailleurs les « régions essentiellement rurales » en « régions rurales voisines de régions métropolitaines », « régions rurales non voisines de régions métropolitaines » et « régions rurales du Nord et éloignées », ainsi que les ont définies Ehrensaft et Beeman (1992).

Les « régions rurales voisines de régions métropolitaines » comprennent les divisions de recensement voisines de régions métropolitaines (50 000 habitants ou plus).

Les « régions rurales non voisines de régions métropolitaines » comprennent les divisions de recensement voisines d'aucune région métropolitaine.

Les « régions rurales du Nord et éloignées » désignent les divisions de recensement qui se situent entièrement ou en grande partie au-dessus des parallèles de latitude suivants, par région : Terre-Neuve, 50°, Québec et Ontario, 49°, Manitoba, 53°, Saskatchewan, Alberta et Colombie-Britannique, 54°, et tout le Yukon, les Territoires du Nord-Ouest et le Nunavut.

Source :

Ehrensaft, Philip, et Jennifer Beeman (1992) « Éloignement et diversité dans les économies non métropolitaines », chapitre 9 de *Régions rurales et petites villes du Canada*, Ray D. Bollman (coll.), Toronto, Thompson Educational Publishing.

## Annexe 1

### Population par type de région, Canada et provinces, 1981 - 2001

	1981	1986	1991	1996	2001
<b>Canada</b>	24 083 540	25 022 000	26 994 035	28 528 115	30 007 094
Régions essentiellement urbaines	11 389 130	11 985 370	13 110 350	13 939 995	14 944 855
Régions intermédiaires	4 604 615	4 861 585	5 343 675	5 618 015	5 932 162
Toutes les régions essentiellement rurales	8 089 795	8 175 045	8 540 010	8 970 105	9 130 077
Régions rurales voisines de RM	3 783 375	3 875 860	4 146 870	4 415 860	4 615 955
Régions rurales non voisines de RM	3 714 745	3 711 875	3 785 405	3 921 120	3 896 493
Régions rurales du Nord et éloignées	591 675	587 310	607 735	633 125	617 629
<b>Terre-Neuve et Labrador</b>	563 755	564 005	563 945	547 165	512 930
Régions intermédiaires	236 470	243 185	250 280	248 785	242 875
Toutes les régions essentiellement rurales	327 285	320 820	313 665	298 380	270 055
Régions rurales non voisines de RM	270 320	266 270	258 470	246 550	222 100
Régions rurales du Nord et éloignées	56 965	54 550	55 195	51 830	47 955
<b>Île du Prince-Édouard (1)</b>	121 220	125 095	128 100	132 855	135 294
Régions rurales voisines de RM	59 600	62 395	66 020	69 330	71 619
Régions rurales non voisines de RM	61 620	62 700	62 080	63 525	63 675
<b>Nouvelle-Écosse</b>	839 810	864 150	890 940	899 965	908 007
Régions intermédiaires	286 085	303 395	327 890	340 165	359 183
Toutes les régions essentiellement rurales	553 725	560 755	563 050	559 800	548 824
Régions rurales voisines de RM	267 575	269 845	270 825	270 860	264 928
Régions rurales non voisines de RM	286 150	290 910	292 225	288 940	283 896
<b>Nouveau-Brunswick</b>	689 370	701 840	716 490	729 630	729 498
Régions essentiellement urbaines	84 555	81 190	80 145	78 035	76 501
Régions intermédiaires	73 755	76 655	81 795	85 220	87 212
Toutes les régions essentiellement rurales	531 060	543 995	554 550	566 375	565 785
Régions rurales voisines de RM	258 145	270 200	281 785	293 060	300 076
Régions rurales non voisines de RM	272 915	273 795	272 765	273 315	265 709
<b>Québec</b>	6 369 080	6 454 485	6 810 295	7 045 085	7 237 479
Régions essentiellement urbaines	3 405 440	3 479 070	3 718 070	3 842 210	3 985 936
Régions intermédiaires	1 307 320	1 341 220	1 435 580	1 492 595	1 536 022
Toutes les régions essentiellement rurales	1 656 320	1 634 195	1 656 645	1 710 280	1 715 521
Régions rurales voisines de RM	653 670	657 145	688 385	727 120	748 456
Régions rurales non voisines de RM	923 045	899 280	891 345	904 570	889 269
Régions rurales du Nord et éloignées	79 605	77 770	76 915	78 590	77 796
<b>Ontario</b>	8 534 270	9 001 150	9 977 065	10 642 785	11 410 046
Régions essentiellement urbaines	4 427 050	4 705 955	5 155 915	5 514 185	5 951 711
Régions intermédiaires	2 311 735	2 470 840	2 809 500	3 003 870	3 249 991
Toutes les régions essentiellement rurales	1 795 485	1 824 355	2 011 650	2 124 730	2 208 344
Régions rurales voisines de RM	1 210 215	1 247 795	1 392 860	1 487 770	1 576 467
Régions rurales non voisines de RM	430 140	431 285	467 525	481 580	484 861
Régions rurales du Nord et éloignées	155 130	145 275	151 265	155 380	147 016
<b>Manitoba</b>	1 013 500	1 049 120	1 079 390	1 100 290	1 119 583
Régions essentiellement urbaines	558 430	587 415	610 265	613 205	621 451
Toutes les régions essentiellement rurales	455 070	461 705	469 125	487 085	498 132
Régions rurales voisines de RM	177 530	186 520	198 020	208 485	221 294
Régions rurales non voisines de RM	216 600	210 810	207 155	210 505	210 216
Régions rurales du Nord et éloignées	60 940	64 375	63 950	68 095	66 622

<b>Saskatchewan</b>	956 660	996 900	976 020	976 625	978 933
Régions intermédiaires	389 250	426 290	438 630	447 380	456 879
Toutes les régions essentiellement rurales	567 410	570 610	537 390	529 245	522 054
Régions rurales voisines de RM	243 715	247 160	235 215	231 595	231 617
Régions rurales non voisines de RM	298 260	297 990	275 465	266 565	258 408
Régions rurales du Nord et éloignées	25 435	25 460	26 710	31 085	32 029
<b>Alberta</b>	2 213 655	2 340 280	2 519 195	2 669 205	2 974 807
Régions essentiellement urbaines	1 417 580	1 509 425	1 666 560	1 764 815	1 996 537
Toutes les régions essentiellement rurales	796 075	830 855	852 635	904 390	978 270
Régions rurales voisines de RM	509 295	527 470	548 010	584 565	640 206
Régions rurales non voisines de RM	253 500	265 835	266 995	283 360	295 093
Régions rurales du Nord et éloignées	33 280	37 550	37 630	36 465	42 971
<b>Colombie-Britannique</b>	2 713 610	2 849 600	3 247 505	3 689 740	3 907 738
Régions essentiellement urbaines	1 496 075	1 622 315	1 879 395	2 127 545	2 312 719
Toutes les régions essentiellement rurales	1 217 535	1 227 285	1 368 110	1 562 195	1 595 019
Régions rurales voisines de RM	403 630	407 330	465 750	543 075	561 292
Régions rurales non voisines de RM	702 195	713 000	791 380	902 210	923 266
Régions rurales du Nord et éloignées	111 710	106 955	110 980	116 910	110 461
<b>Yukon (2)</b>	23 070	23 360	27 660	30 650	28 674
<b>Territoires du Nord-Ouest (2), (3)</b>	45 540	52 015	57 430	64 120	35 946
<b>Nunavut (2), (3)</b>	s.o.	s.o.	s.o.	s.o.	28 159

Source : Statistique Canada. Recensement de la population, 1981 - 2001.

- (1) Étant donné que toute l'Île du Prince-Édouard est classée comme une « région essentiellement rurale », le total pour la province correspond aux données relatives à « toutes les régions essentiellement rurales ».
- (2) Étant donné que le Yukon, les Territoires du Nord-Ouest et le Nunavut sont classés comme des « régions rurales du Nord et éloignées », le total pour chaque territoire correspond aux données relatives aux « régions rurales du Nord et éloignées ».
- (3) En 1999, les Territoires du Nord-Ouest ont été divisés en deux régions distinctes, à savoir le Nunavut et les Territoires du Nord-Ouest.  
Dans ce tableau, toute mention des Territoires du Nord-Ouest comprend le Nunavut avant 2001.

La présente **Note de Recherche rurale** met partiellement à jour le document de Roland Beshiri et Ray D.Bollman. (2001) « Structure démographique et variation de la population dans les régions essentiellement rurales », *Bulletin d'analyse – Régions rurales et petites villes du Canada*, vol. 2, n° 2 (Ottawa : Statistique Canada, n° 21-006-XIF au catalogue).  
[http://www.statcan.ca/francais/freepub/21-006-XIF/free\\_f.htm](http://www.statcan.ca/francais/freepub/21-006-XIF/free_f.htm)

#### **NOTE DE RECHERCHE RURALE**

**NOTE DE RECHERCHE RURALE** est une publication hors série de la Direction de la recherche et de l'analyse, Secrétariat rural, Agriculture et agroalimentaire Canada. Cette note est publiée en collaboration avec le Section de la recherche et de l'analyse: Données rurales, Division de l'agriculture, Statistique Canada.

Pour plus de précision sur cette note, communiquer avec :

Jennifer Mollins, Économiste en chef  
Direction de la recherche et de l'analyse  
Secrétariat rural, Agriculture et Agroalimentaire Canada  
1525, avenue Carling, 3ième étage  
Ottawa (Ontario) K1A 0C5  
Tél. : 1-613-759-7368  
Courriel : [mollinsj@agr.gc.ca](mailto:mollinsj@agr.gc.ca)  
Internet : [rural.gc.ca](http://rural.gc.ca)

Pour obtenir de plus amples renseignements, communiquer avec :

La boîte d'accès aux données rurales, Statistique Canada  
Tél. sans frais : 1-800-465-1991  
Courriel : [agriculture@statcan.ca](mailto:agriculture@statcan.ca)  
Internet : [www.statcan.ca](http://www.statcan.ca)

ISSN 1703-5899

AAC N° de publication 2138/F

La version électronique de cette note est disponible sur l'Internet à:  
[http://www.rural.gc.ca/research/note/note1\\_f.phtml](http://www.rural.gc.ca/research/note/note1_f.phtml)

This note is available in English under:

*Rural Research Note: Population trends in rural Canada*  
[http://www.rural.gc.ca/research/note/note1\\_e.phtml](http://www.rural.gc.ca/research/note/note1_e.phtml)

© Sa Majesté la Reine du chef du Canada, 2002

Cette information est offerte gratuitement au public. On peut la reproduire à condition de le faire avec exactitude et de mentionner la source. Les personnes qui utiliseront cette information doivent dégager Sa Majesté du Chef du Canada ainsi que tous ses représentants de toutes responsabilités quant à son usage.

Tout point de vue exprimé, qu'il soit énoncé clairement, sous-entendu ou interprété à partir du contenu de la présente publication, ne reflète pas nécessairement la politique du Secrétariat rural, Agriculture et Agroalimentaire Canada, ni du Gouvernement du Canada.