








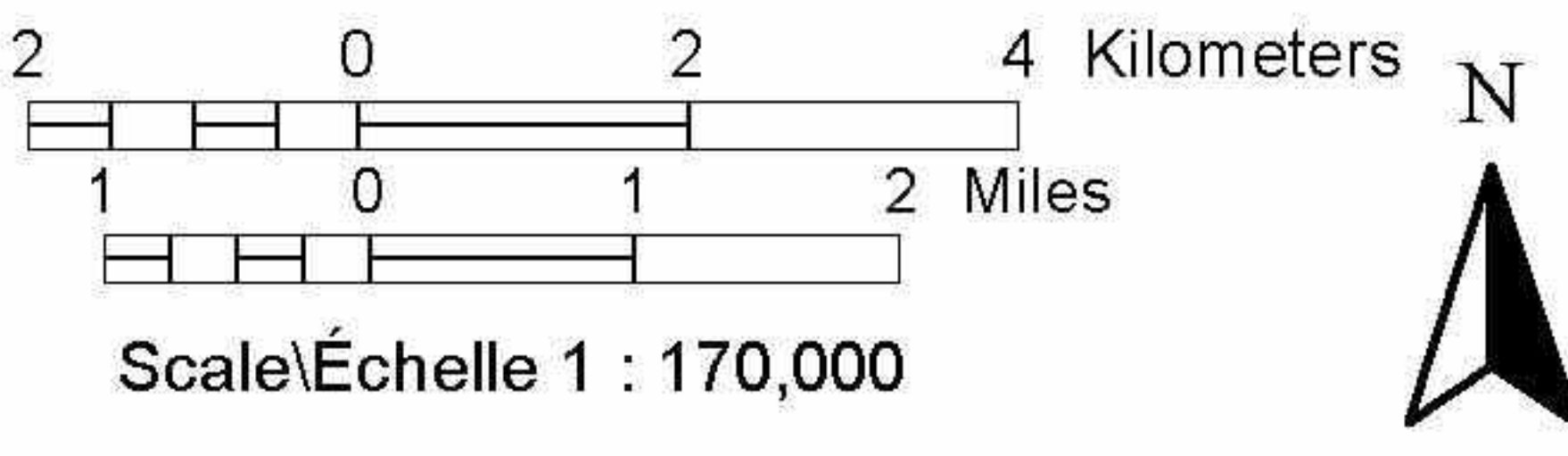

 Canadian Food Inspection Agency / Agence canadienne d'inspection des aliments

**Regulated Area Under the Ministerial Order** / **Secteur réglementé en vertu du décret ministériel**  
 Brown Spruce Longhorn Beetle Eradication Program / Projet d'éradication du longicorne brun de l'épinette  
 Halifax Regional Municipality, NS / la municipalité régionale de Halifax, N-É

- |                         |   |                               |
|-------------------------|---|-------------------------------|
| Regulated Area Boundary |  | Limite de la zone réglementée |
| 100 Series Highway      |  | Route de la série 100         |
| Trunk Highway           |  | Route principale              |
| Major Local Road        |  | Route locale principale       |
| Minor Local Road        |  | Route locale secondaire       |
| Active Railway          |  | Chemin de fer active          |
| Abandoned Railway       |  | Chemin de fer abandonné       |
| Transmission Lines      |  | Lignes de transmissions       |
| Parks and Playgrounds   |  | Parcs et terrains de jeux     |



Produced by the Canadian Food Inspection Agency, GIS Mapping and Graphic Services, Halifax NS, March 2003

Produit par l'Agence canadienne d'inspection des aliments, Cartographie SIG et services graphiques, Halifax (N-É), Mars 2003

