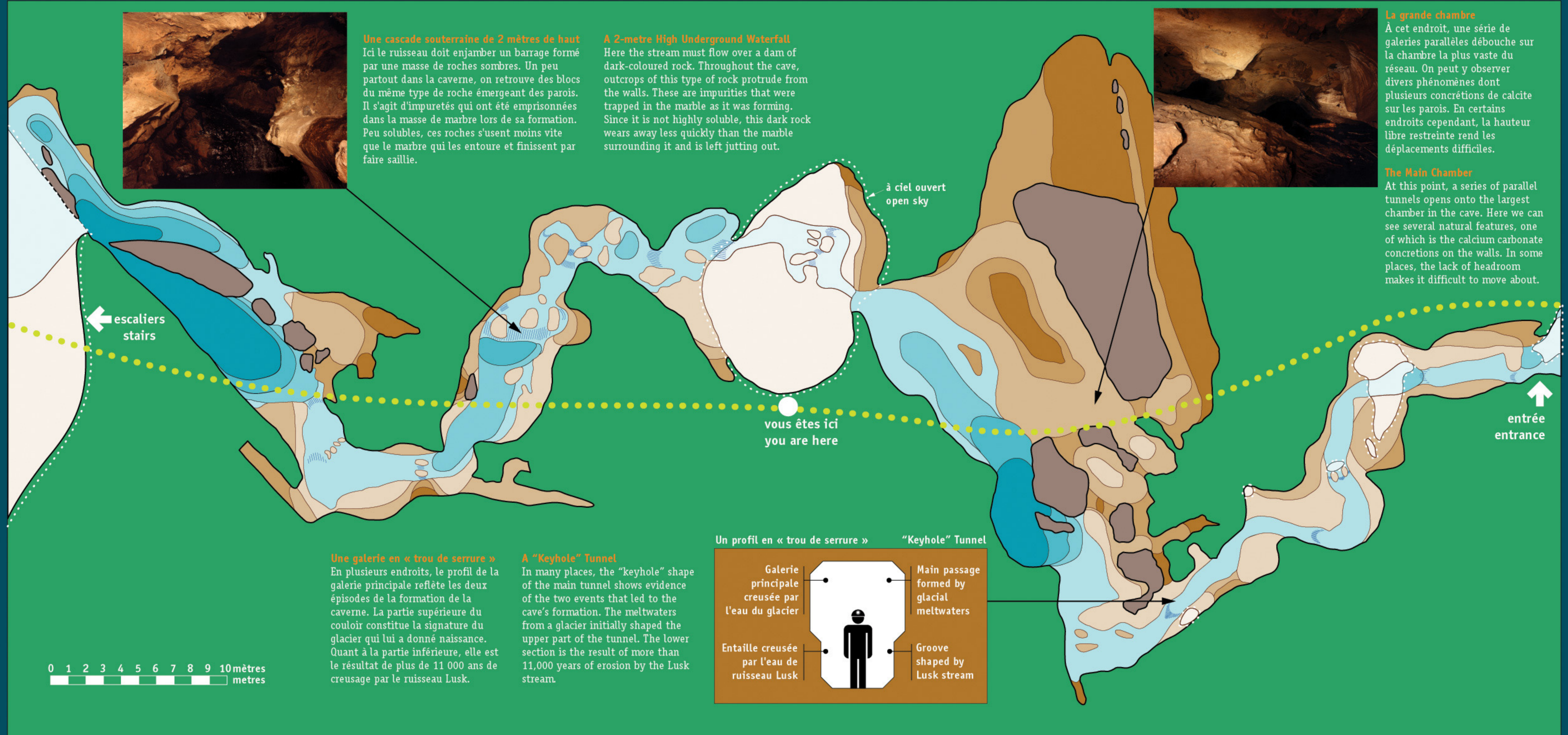


CAVERNE LUSK plan souterrain

LUSK CAVE underground map



Fiche technique
Type : caverne active
Âge : environ 12 500 ans
Substrat : marbre précambrien
Longueur : 150 mètres
Profondeur maximale : 10 mètres

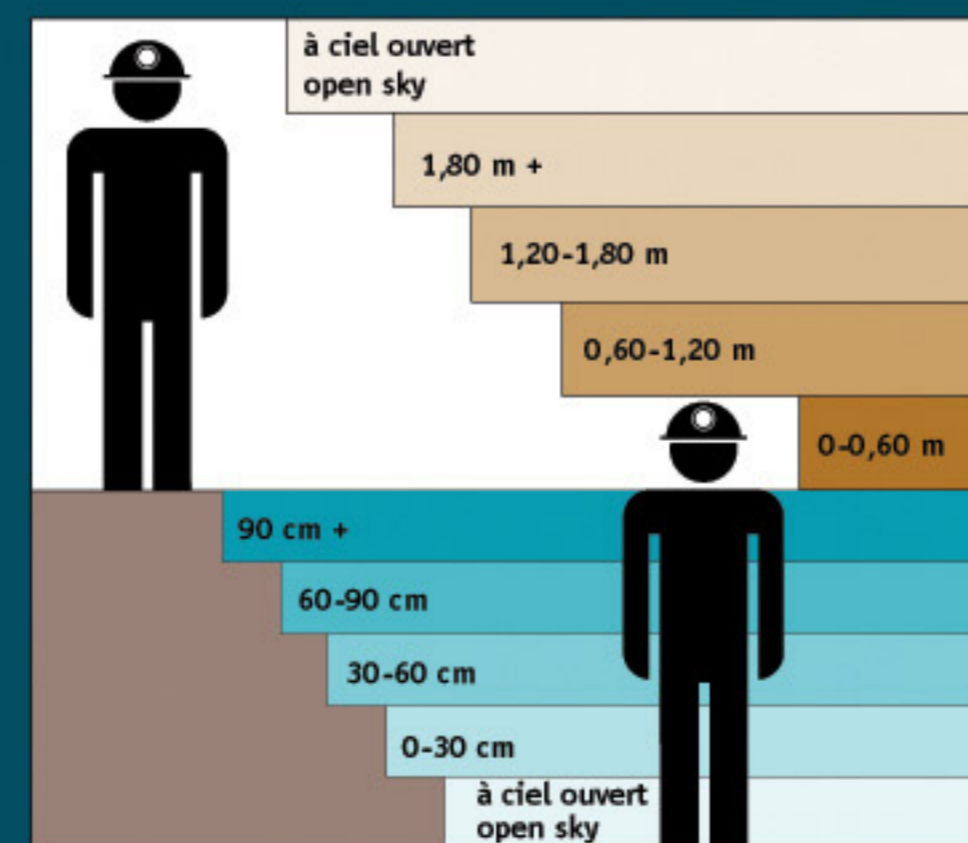
Technical Data
Type : active cave
Age : approx. 12,500 years
Substratum : Precambrian marble
Length : 150 metres
Maximum depth : 10 metres

CODE DES COULEURS
Plus les teintes sont foncées, plus le passage est difficile.
Nota-Le bleu indique le niveau MOYEN du ruisseau. Le niveau d'eau varie beaucoup selon la saison.

COLOUR CODE
The darker the colour, the more difficult the passage.
N.B. The blue indicates the AVERAGE level of the stream. The water level varies greatly with the seasons.

passages à sec
hauteur libre en mètres

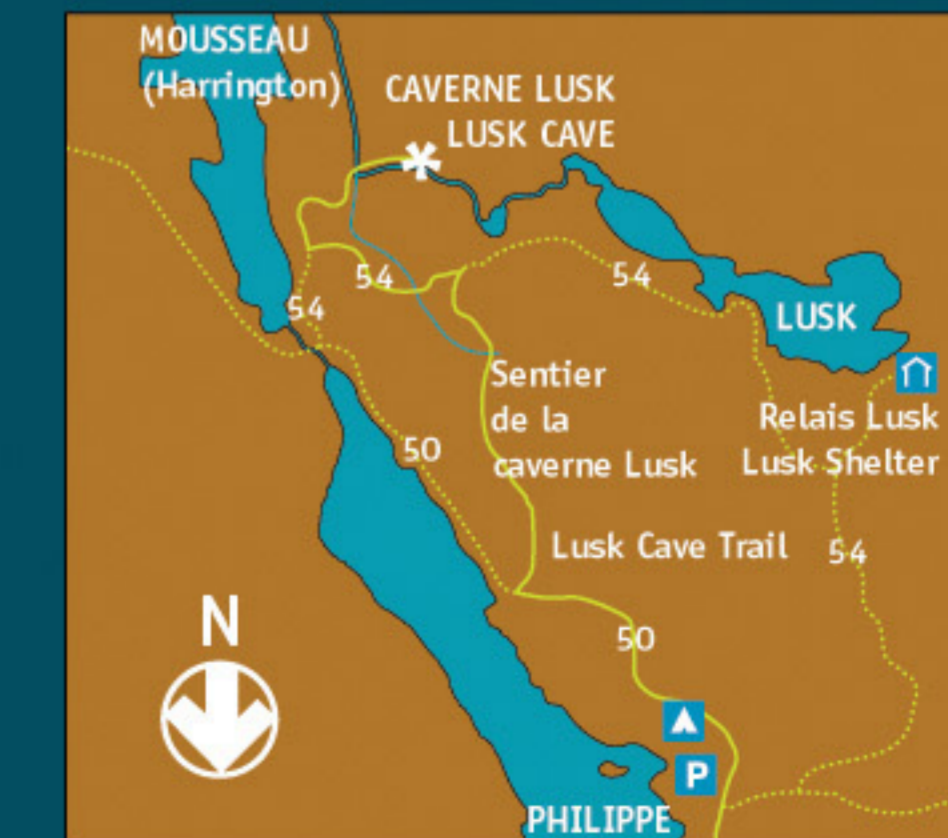
passages inondés
profondeur en centimètres



dry passages
clearance in metres

flooded passages
depth in centimetres

Plan de localisation / Location Map



UNE CAVERNE ACTIVE
La caverne Lusk est une caverne active. En effet, le processus d'érosion est maintenu par le ruisseau Lusk qui traverse la caverne avant d'aller se jeter dans le lac Mousseau.

LUSK CAVE IS AN ACTIVE CAVE
This cave is considered active, for it is still undergoing change. The Lusk stream continues to erode and alter the rock as it passes through the cave on its way to Mousseau Lake.