

CE PLAN NE PEUT  
SERVIR À DÉFINIR  
LES FRONTIÈRES































THIS PLAN IS NOT TO BE  
USED FOR DEFINING  
BOUNDARIES

ÉVOLUTION DU TERRITOIRE DE LA RÉSERVE  
INDIENNE DE KITIGAN ZIBI

EVOLUTION OF KITIGAN ZIBI INDIAN RESERVE  
TERRITORY



LÉGENDE - LEGEND

Anciens territoires de la réserve	Old Reserve Territories	Réserve actuelle	Current Reserve
 1853-1856	 1853-1874	 1853-	 1853-1878, 1947-
 1853-1886	 1853-1889	 1853-1898, 1947-	 1853-1900, 1947-
 1853-1893	 1853-1894	 1853-1878, 1948-	 1853-1897, 1950-
 1853-1895	 1853-1898	 1853-1873, 1951-	 1853-1878, 1993-
 1853-1899	 1853-1905	 1853-1896, 1993-	 1853-1897, 1993-
 1853-1960		 1853-1917, 1994-	 1853-1874, 1997-
		 1853-1874, 1997-	 1853-1895, 1997-
		 1853-1895, 1997-	 1853-1904, 1999-
		 1853-1904, 1999-	 1853-1914, 1999-
		 1853-1914, 1999-	

NOTES

- Le but de ce plan est d'illustrer l'évolution territoriale de la réserve indienne.
- The purpose of this plan is to illustrate the evolution of the Indian Reserve territory.
- Disponible auprès de Ressources Naturelles Canada, Division des levés officiels, Unité de liaison avec le client du Québec, Québec.
- Available from Natural Resources Canada, Legal Surveys Division, Quebec Client Liaison Unit, Quebec.

SOURCES

- Données cadastrales numériques, 1999 Gouvernement du Canada avec la permission de Ressources Naturelles Canada, Division des levés officiels.
- Digital Cadastral Data Set, 1999 Government of Canada with permission from Natural Resources Canada, Legal Surveys Division.
- Données topographiques numériques, 2001 Gouvernement du Canada avec la permission de Ressources Naturelles Canada, Centre d'information topographique - Sherbrooke.
- Digital Topographics Data Set, 2001, Government of Canada with permission of Natural Resources Canada, Centre for Topographic Information - Sherbrooke.