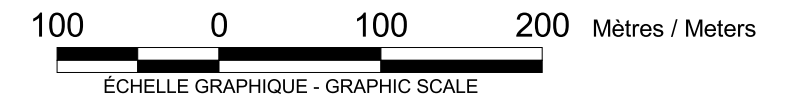
 Natural Resources Canada
Ressources naturelles Canada

CE PLAN NE PEUT
SERVIR À DÉFINIR
LES FRONTIÈRES




THIS PLAN IS NOT TO BE
USED FOR DEFINING
BOUNDARIES

ÉVOLUTION DU TERRITOIRE DES TERRES
DE KANESATAKE
AGRANDISSEMENT 4

EVOLUTION OF KANESATAKE LANDS TERRITORY
ENLARGEMENT 4



LÉGENDE - LEGEND

Ancien territoire	Old Territory		Territoire actuel	Current Territory
	1973-1977			1925- 1945-
				1945-

NOTES

- Le but de ce plan est d'illustrer l'évolution du territoire de la réserve indienne.
- The purpose of this plan is to illustrate the evolution of the Indian Reserve territory.
- Disponible auprès de Ressources Naturelles Canada, Division des levés officiels, Unité de liaison avec le client du Québec, Québec.
- Available from Natural Resources Canada, Legal Surveys Division, Quebec Client Liaison Unit, Quebec.

SOURCES

- Données cadastrales numériques, 1999 Gouvernement du Canada avec la permission de Ressources Naturelles Canada, Division des levés officiels.
- Digital Cadastral Data Set, 1999 Government of Canada with permission from Natural Resources Canada, Legal Surveys Division.
- Données topographiques numériques, 2001 Gouvernement du Canada avec la permission de Ressources Naturelles Canada, Centre d'information topographique - Sherbrooke.
- Digital Topographics Data Set, 2001, Government of Canada with permission of Natural Resources Canada, Centre for Topographic Information - Sherbrooke.

Date: 01-06-2001