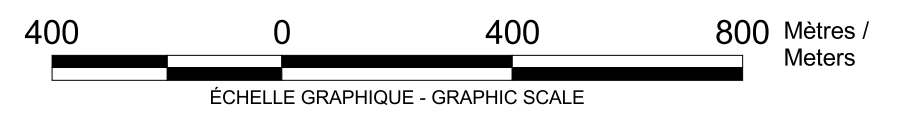


CE PLAN NE PEUT
SERVIR À DÉFINIR
LES FRONTIÈRES

THIS PLAN IS NOT TO BE
USED FOR DEFINING
BOUNDARIES



ÉVOLUTION DU TERRITOIRE DE LA RÉSERVE
INDIENNE DE LAC SIMON

EVOLUTION OF LAC SIMON INDIAN RESERVE
TERRITORY



LÉGENDE - LEGEND

Réserve actuelle / Current Reserve

-  1962-
-  1996-

NOTES

- Le but de ce plan est d'illustrer l'évolution du territoire de la réserve indienne.
- The purpose of this plan is to illustrate the evolution of the Indian Reserve territory.
- Disponible auprès de Ressources Naturelles Canada, Division des levés officiels, Unité de liaison avec le client du Québec, Québec.
- Available from Natural Resources Canada, Legal Surveys Division, Quebec Client Liaison Unit, Quebec.

SOURCES

- Données cadastrales numériques, 1999 Gouvernement du Canada avec la permission de Ressources Naturelles Canada, Division des levés officiels.
- Digital Cadastral Data Set, 1999 Government of Canada with permission from Natural Resources Canada, Legal Surveys Division.
- Données topographiques numériques, 2001 Gouvernement du Canada avec la permission de Ressources Naturelles Canada, Centre d'information topographique - Sherbrooke.
- Digital Topographics Data Set, 2001, Government of Canada with permission of Natural Resources Canada, Centre for Topographic Information - Sherbrooke.

Date: 01-06-2001