

# LES ALGONQUINS

---

---

Abitibiwinni.....	24
Barriere Lake.....	26
Eagle Village - Kipawa.....	28
Kitcisakik.....	30
Kitigan Zibi Anishinabeg.....	32
Lac Simon.....	34
Long Point.....	36
Timiskaming.....	38
Wolf Lake.....	40



## Territoire

Réserve de Pikogan

## Circonscription fédérale

Abitibi - Baie James - Nunavik

## Circonscription provinciale

Abitibi-Ouest

## Situation géographique

La réserve est située à trois kilomètres d'Amos, sur la rive ouest de la rivière Harricana.

## Superficie

88,6 hectares



Situation géographique du territoire. Limites tracées à titre indicatif seulement.

Échelle 0 200 400 600 800 mètres

## Population : 791

Hommes :	381
Femmes :	410
Sur le territoire :	537
Hors du territoire :	254

## Principales langues parlées :

Algonquin, français

## Conseil de bande :

Le conseil de bande se compose d'un chef et de quatre conseillers, élus selon la coutume locale.

### Adresse postale :

Conseil de la Première Nation Abitibiwinni  
45, rue Migwan  
PIKOGAN QC J9T 3A3

Téléphone : (819) 732-6591  
Télécopieur : (819) 732-1569  
Courrier électronique : conseil@pikogan.com  
Site Internet : www.pikogan.com

# Abitibiwinni

Activités économiques par secteur		Public	Communautaire	Privé	Parapublic
Secteur primaire	Pêches et piégeage	0	0	x	0
	Exploitation forestière	0	0	x	0
Secteur secondaire	Constructeur, promoteurs et entrepreneurs généraux	0	0	x	0
Secteur tertiaire	Communications	x	0	0	0
	Services aux entreprises	x	0	0	0
	Services des administrations locales	x	0	0	0
	Services d'enseignement	x	0	0	0
	Services de soins de santé et des services sociaux	x	0	0	0
	Restauration	0	0	x	0
	Secteurs en développement	Développement touristique	0	x	0
	Développement vente et services	0	0	x	0
	Constructeurs, promoteurs et entrepreneurs généraux	0	0	x	0

Emploi : Temps plein : 86  
 Temps partiel : 20  
 Saisonnier : 15

Éducation : École Migwam  
 (préscolaire, primaire)  
 70, rue Migwam  
 PIKOGAN QC J9T 3A3  
 Téléphone : (819) 732-6591

Fréquentation scolaire 2000-2001					
	École de bande	École provinciale	École privée	École fédérale	Cégep Université
Prémamanuelle :	12	0	0	0	
Maternelle :	12	0	0	0	
Primaire :	106	3	0	0	
Secondaire :	0	39	0	3	
Postsecondaire :					18
Total :	130	42	0	3	18

Population étudiante totale : 193

Population étudiante potentielle âgée entre 5 et 24 ans : 320

## Services communautaires :

Protection incendie : assurée par la municipalité d'Amos.  
 Services policiers : assuré par le corps de police autochtone reconnu en vertu d'une entente tripartite entre le conseil de bande, le gouvernement du Canada et le gouvernement du Québec.  
 Soins médicaux : centre de santé géré par le conseil de bande en vertu d'une entente de transfert avec Santé Canada.  
 Élimination des ordures : assurée par la municipalité de St-Félix de Dalquier.  
 Principaux équipements collectifs : salle communautaire, église, patinoire extérieure, radio communautaire, terrain de jeux, garderie.

## Infrastructure :

Aqueduc : distribution à domicile assurée par la municipalité d'Amos.  
 Égouts : réseaux d'égouts sanitaires et d'égouts pluviaux, biodisque.  
 Accès : la réserve est accessible par la route 109 qui rejoint la route 117.  
 Réseau routier : 3 140 mètres de routes en gravier et 980 mètres en asphalte.  
 Unités de logement : 121  
 Électricité : fournie par Hydro-Québec.

# Barriere Lake

## Territoire

Réserve de Rapid Lake

## Circonscription fédérale

Pontiac - Gatineau - Labelle

## Circonscription provinciale

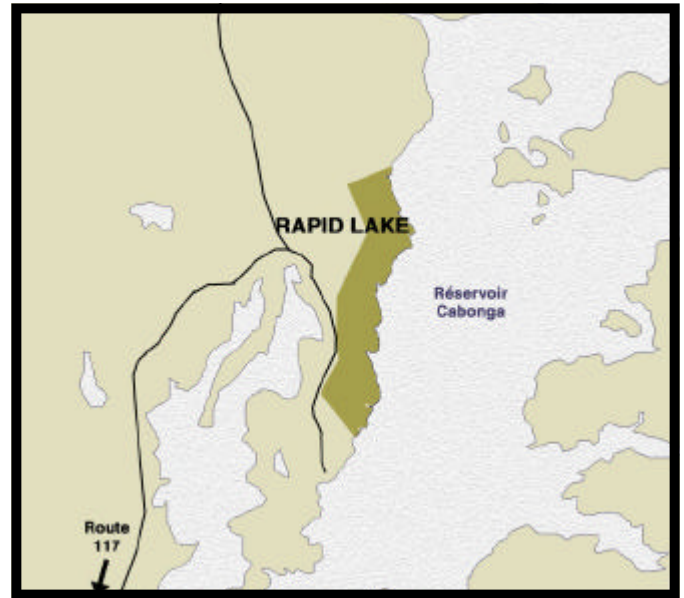
Gatineau

## Situation géographique

La réserve est située à 134 kilomètres au nord de Maniwaki, sur la rive du réservoir Cabonga.

## Superficie

29,70 hectares



*Situation géographique du territoire. Limites tracées à titre indicatif seulement.*

Échelle 0 200 400 600 800 mètres

## Population : 590

Hommes :	287
Femmes :	303
Sur le territoire :	461
Hors du territoire :	129

## Principales langues parlées :

Algonquin, anglais

## Conseil de bande :

Le conseil de bande se compose d'un chef et de quatre conseillers, élus selon la coutume locale.

Adresse postale :

Algonquins of Barriere Lake

Rapid Lake

PARC DE LA VÉRENDRYE QC J0W 2C0

Téléphone : (819) 435-2181

Télécopieur : (819) 435-2181

Site Internet : [www.barrierelake.ca](http://www.barrierelake.ca)

## Activités économiques :

Données non disponibles

# Barriere Lake

**Éducation :** Rapid Lake School  
(préscolaire, primaire, secondaire I à V)  
125 Laurier Street  
MANIWAKI QC J0W 2C0  
Tél. : (819) 824-1711

<b>Fréquentation scolaire 2000-2001</b>					
	École de bande	École provinciale	École privée	École fédérale	Cégep Université
Prématernelle :	14	0	0	0	
Maternelle :	8	1	0	0	
Primaire :	53	19	0	0	
Secondaire :	46	28	0	0	
Postsecondaire :	n.d.	n.d.	n.d.	n.d.	n.d.
<b>Total :</b>	<b>121</b>	<b>48</b>	<b>0</b>	<b>0</b>	<b>n.d.</b>

**Population étudiante totale :** 169

**Population étudiante  
potentielle âgée entre 5 et 24 ans :** 271

## **Services communautaires :**

Protection incendie : petite caserne, matériel d'intervention.  
Services policiers : assurés par la Sûreté du Québec.  
Soins médicaux : poste de soins infirmiers géré par Santé Canada.  
Élimination des ordures : site d'enfouissement hors de la réserve, collecte.  
Principaux équipements collectifs : bureaux du conseil de bande, gymnase.

## **Infrastructure :**

Aqueduc : distribution à domicile, réservoir, puits communautaire.  
Égouts : réseaux d'égouts sanitaires et d'égouts pluviaux, étang aéré.  
Accès : la réserve est accessible par la route 117 et un chemin forestier.  
Réseau routier : 8 300 mètres de routes en gravier.  
Unités de logement : 61  
Électricité : génératrices (total : 1 525 kW).

# Eagle Village-Kipawa

## Territoire

Réserve d'Eagle Village  
First Nation - Kipawa

## Circonscription fédérale

Rouyn-Noranda - Témiscamingue

## Circonscription provinciale

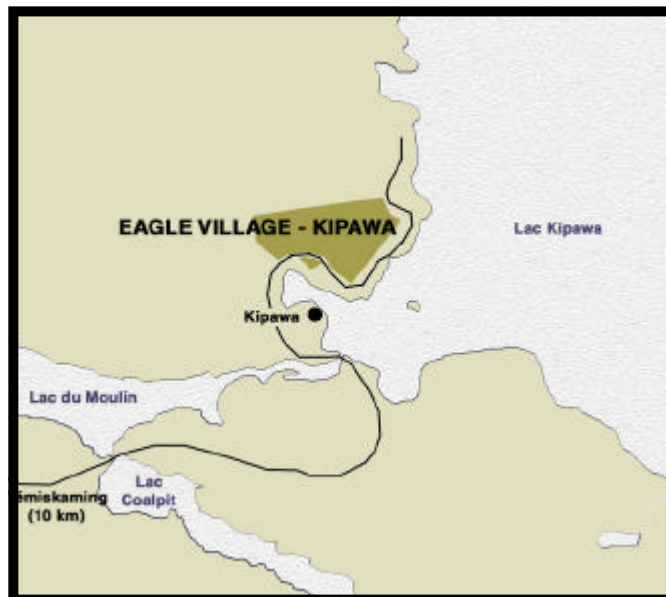
Rouyn-Noranda - Témiscamingue

## Situation géographique

La réserve est située à 10 kilomètres à l'ouest de Témiscaming, en bordure du lac Kipawa.

## Superficie

20,90 hectares



Situation géographique du territoire. Limites tracées à titre indicatif seulement.

Échelle 0 200 540 600 800 mètres

## Population : 641

Hommes :	314
Femmes :	327
Sur le territoire :	239
Hors du territoire :	402

## Principales langues parlées :

Algonquin, anglais

## Conseil de bande :

Le conseil de bande se compose d'un chef et de deux conseillers, élus selon les modalités prévues par la *Loi sur les Indiens*.

### Adresse postale :

Eagle Village First Nation - Kipawa  
P.O. Box 756

TÉMISCAMING QC J0Z 3R0

Téléphone : (819) 627-3455

Télexcopieur : (819) 627-9428

Site Internet : [www.eaglevillagefirstnation.ca](http://www.eaglevillagefirstnation.ca)

# Eagle Village-Kipawa

**Activités économiques :** données non disponible.

**Éducation :** Aucune école sur le territoire

<b>Fréquentation scolaire 2000-2001</b>					
	École de bande	École provinciale	École privée	École fédérale	Cégep Université
Prématernelle :	0	4	0	0	
Maternelle :	0	6	0	0	
Primaire :	0	28	0	0	
Secondaire :	1	15	0	0	
Postsecondaire :					29
<b>Total :</b>	<b>1</b>	<b>53</b>	<b>0</b>	<b>0</b>	<b>29</b>

**Population étudiante totale :** 83

**Population étudiante  
potentielle âgée entre 5 et 24 ans :** 174

Source : AINC

## **Services communautaires :**

Protection incendie :

petite caserne, matériel d'intervention.

Services policiers :

assurés par le «Eagle Village Police» en vertu d'une entente tripartite entre le conseil de bande, le gouvernement du Canada et le gouvernement du Québec.

Soins médicaux :

centre de santé géré par Santé Canada.

Élimination des ordures :

assurée par la municipalité régionale de comté.

Principaux équipements collectifs :

centre communautaire et garderie.

## **Infrastructure :**

Aqueduc :

distribution à domicile, traitement partiel de l'eau.

Égouts :

réseau d'égouts sanitaires, aération prolongée.

Accès :

la réserve est accessible par la route de Kipawa qui croise la route 101, à cinq kilomètres à l'ouest.

Réseau routier :

1 540 mètres de routes en asphalte.

Unités de logement :

87

Électricité :

fournie par Hydro-Québec.

## Territoire

Établissement de Kitcisakik

## Circonscription fédérale

Abitibi - Baie James - Nunavik

## Circonscription provinciale

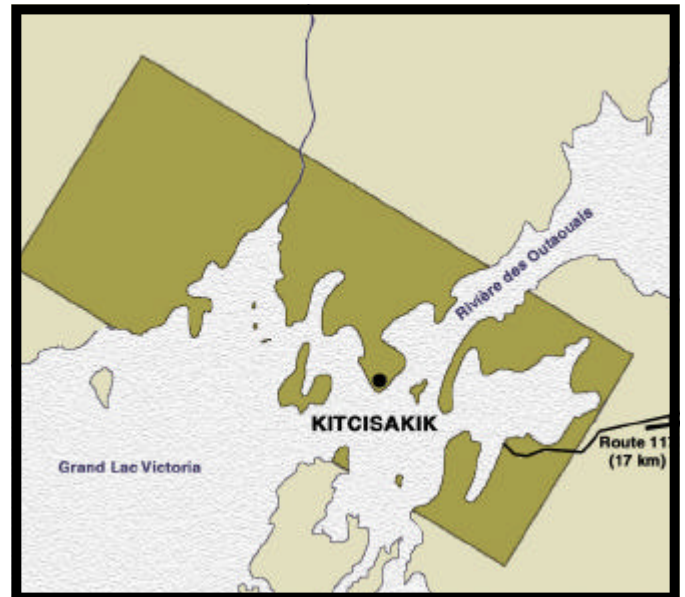
Gatineau

## Situation géographique

Le territoire est situé à l'embouchure de la rivière des Outaouais et du Grand Lac Victoria, à 66 kilomètres au sud de Val-d'Or.

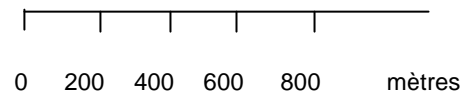
## Superficie

12.14 hectares



*Situation géographique du territoire. Limites tracées à titre indicatif seulement.*

Échelle



---

## Population : 358

Hommes :	176
Femmes :	182
Sur le territoire :	312
Hors du territoire :	45

---

## Principales langues parlées :

Algonquin, français

---

## Conseil de bande :

Le conseil de bande se compose d'un chef et de trois conseillers, élus selon la coutume locale.

Adresse postale :  
Conseil des Anicinapek de Kitcisakik  
Case postale 5206  
VAL D'OR QC J9P 7C6  
Téléphone : (819) 736-3001  
Télécopieur : (819) 736-3012



# Kitcisakik

Activités économiques par secteur		Public	Communautaire	Privé	Parapublic
<b>Secteur primaire</b>	Pêches et piégeage	0	0	x	0
<b>Secteur tertiaire</b>	Transport	0	0	x	0
	Aliments, boissons, médicaments	0	x	0	0
	Chaussures, vêtements, tissus, meubles, appareils et accessoires d'ameublement	0	x	0	0
	Services des administrations locales	0	x	0	0
	Services d'enseignement	0	x	0	0
	Services de soins de santé et des services sociaux	0	x	0	0
	Services de divertissement et loisirs	0	x	0	0
<b>Secteurs en développement</b>	Tourisme Foresterie				

**Emploi :**  
 Temps plein : 22  
 Temps partiel : 4  
 Saisonnier : 5

**Éducation :** Aucune école sur le territoire

Fréquentation scolaire 2000-2001					
	École de bande	École provinciale	École privée	École fédérale	Cégep Université
Prématernelle :	0	10	0	0	
Maternelle :	0	11	0	0	
Primaire :	0	74	0	0	
Secondaire :	0	50	0	0	
Postsecondaire :					5
<b>Total :</b>	<b>0</b>	<b>145</b>	<b>0</b>	<b>0</b>	<b>5</b>

**Population étudiante totale :** 150

**Population étudiante potentielle âgée entre 5 et 24 ans :** 191

## Services communautaires :

Protection incendie : aucun dispositif sur place.  
 Services policiers : assurés par la Sûreté du Québec.  
 Soins médicaux : centre de santé géré par le conseil de bande en vertu d'une entente avec le Conseil régional de la santé et des services sociaux de la région de l'Abitibi-Témiscamingue.  
 Élimination des ordures : assurée par le conseil de bande.  
 Principaux équipements collectifs : centre communautaire, bureaux de bande, centre de santé.

## Infrastructure :

Aqueduc : aucune installation permanente.  
 Égouts : aucune installation permanente.  
 Accès : Kitcisakik est situé à 20 kilomètres à l'ouest de la route 117. On peut franchir cette distance en canot, depuis le réservoir Dozois, jusqu'à Kitcisakik.  
 Réseau routier : il n'y a pas de routes destinées aux automobilistes dans l'établissement.  
 Unités de logement : aucune installation permanente.  
 Électricité : aucune installation permanente.

# Kitigan Zibi Anishinabeg

## Territoire

Réserve de Kitigan Zibi

## Circonscription fédérale

Pontiac - Gatineau - Labelle

## Circonscription provinciale

Gatineau

## Situation géographique

La réserve est située à 130 kilomètres au nord de Hull. La réserve est délimitée au nord, par la rivière de l'Aigle et par la rivière Désert.



Situation géographique du territoire. Limites tracées à titre indicatif seulement.

Échelle 0 1 250 2 500 3 750 5 000 mètres

## Population : 2 486

Hommes :	1 183
Femmes :	1 303
Sur le territoire :	1 475
Hors du territoire :	1 011

## Principales langues parlées :

Algonquin, anglais

## Conseil de bande :

Le conseil de bande se compose d'un chef et de quatre conseillers, élus selon les modalités prévues par la Loi sur les Indiens.

### Adresse postale :

Kitigan Zibi Anishinabeg

P.O. Box 309

KITIGAN ZIBI INDIAN RESERVE QC J9E 3C9

Téléphone : (819) 449-5170

(819) 449-5171

Télocopieur : (819) 449-5673

# Kitigan Zibi Anishinabeg

Activités économiques par secteur		Public	Communautaire	Privé	Parapublic
<b>Secteur primaire</b>	Agriculture	0	x	x	0
	Services agricoles	0	0	x	0
	Pêches et piégeage	0	0	x	0
	Exploitation forestière	0	x	x	0
	Service forestiers	0	x	0	0
	Carrières et sablières	0	x	x	0
<b>Secteur secondaire</b>	Bois	0	0	x	0
	Meubles et articles d'ameublement	0	0	x	0
	Imprimerie, édition et industries connexes	0	0	x	0
	Produits électriques et électroniques	0	0	x	0
	Constructeur, promoteurs et entrepreneurs généraux	0	x	x	0
	Entrepreneurs spécialisés	0	0	x	0
	Services relatifs à la construction	0	x	x	0
<b>Secteur tertiaire</b>	Transport	0	x	0	0
	Communication	0	0	x	0
	Produits alimentaires, boissons, médicaments, tabac	0	0	x	0
	Métaux, articles de quincaillerie, matériaux de construction	0	0	x	0
	Machines, matériel et fourniture	0	0	x	0
	Aliments, boissons, médicaments	0	0	x	0
	Services aux entreprises	x	0	0	0
	Services d'enseignement	x	0	0	0
	Services de soins de santé et des services sociaux	x	0	0	0
	Services de divertissement et de loisirs	x	0	0	0
	Services personnels et domestiques	x	0	0	0

Emploi : Temps plein : 100  
Temps partiel : 0  
Saisonnier : 478

**Éducation :** Paginawatig School (préscolaire)      Kitigan Zibi School (primaire, secondaire I à V)  
Kitigan Zibi Indian Reserve      P.O. Box 10  
MANIWAKI QC J9E 3C9      Kitigan Zibi Indian Reserve  
Téléphone : (819) 449-2848      MANIWAKI QC J9E 3B3  
Téléphone : (819) 449-1798

Fréquentation scolaire 2000-2001					
	École de bande	École provinciale	École privée	École fédérale	Cégep Université
Prémamanuelle :	14	0	0	0	
Manuelle :	17	1	0	0	
Manuelle :	94	24	0	0	
Manuelle :	61	23	0	0	
Postsecondaire :					n/d
Total :	186	48	0	0	n/d

Population étudiante totale : 234

Population étudiante potentielle âgée entre 5 et 24 ans : 705  
Source : AINC

## Services communautaires :

Protection incendie :  
Services policiers :

assurée par la municipalité de Maniwaki.

assurés par le corps de police autochtone reconnu en vertu d'une entente tripartite entre le conseil de bande, le gouvernement du Canada et le gouvernement du Québec.

Soins médicaux :  
Élimination des ordures :  
Principaux équipements collectifs :

centre de santé géré par le conseil de bande en vertu d'une entente de transfert avec Santé Canada. site d'enfouissement, collecte.

centre communautaire, centre éducatif et culturel, centre pour personnes handicapées, maison des jeunes, radio communautaire, centre de conditionnement physique.

## Infrastructure :

Aqueduc :  
Égouts :  
Accès :

distribution à domicile, 28 puits individuels.

fosses septiques individuelles.

la réserve est accessible par la route 105 qui rejoint Hull, à environ 130 kilomètres au sud, ou par les routes 117 et 107 en provenance de Montréal.

Réseau routier :  
Unités de logement :  
Électricité :

26 400 mètres de routes en gravier et 25 580 mètres en asphalte.

429

fournie par Hydro-Québec.

## Territoire

Réserve de Lac Simon

## Circonscription fédérale

Abitibi - Baie James - Nunavik

## Circonscription provinciale

Abitibi-Est

## Situation géographique

La réserve est située sur la rive ouest du lac Simon, à 32 kilomètres au sud-est de Val-d'Or.

## Superficie

326 hectares



*Situation géographique du territoire. Limites tracées à titre indicatif seulement.*

Échelle 0 200 400 600 800 mètres

## Population : 1 358

Hommes : 682

Femmes : 676

Sur le territoire : 1 112

Hors du territoire : 246

## Principales langues parlées :

Algonquin, français

## Conseil de bande :

Le conseil de la Nation Anishnabe du Lac Simon se compose d'un chef, d'un vice-chef et de trois conseillers, élus selon la coutume locale.

Adresse postale :

Conseil de la Nation Anishnabe du Lac Simon

1026, boul. Cicip

Case postale 139

LAC SIMON QC J0Y 3M0

Téléphone : (819) 736-4501

(819) 736-4361

Télécopieur : (819) 736-7311

## Activités économiques :

Données non disponibles

# Lac Simon

**Éducation :** École Amik-Wiche  
(préscolaire, primaire, secondaire I à V)  
LAC SIMON QC J0Y 3M0  
Téléphone : (819) 736-4311

<b>Fréquentation scolaire 2000-2001</b>					
	École de bande	École provinciale	École privée	École fédérale	Cégep Université
Prématernelle :	31	0	0	0	
Maternelle :	34	0	0	0	
Primaire :	224	0	0	0	
Secondaire :	132	0	0	0	
Postsecondaire :					31
<b>Total :</b>	<b>421</b>	<b>0</b>	<b>0</b>	<b>0</b>	<b>31</b>

**Population étudiante totale :** 452

**Population étudiante  
potentielle âgée entre 5 et 24 ans :** 632  
Source : AINC

## **Services communautaires :**

Protection incendie : petite caserne, autopompe, matériel d'intervention.  
Services policiers : assurés par le service de police reconnu en vertu d'une entente tripartite entre le conseil de bande, le gouvernement du Canada et le gouvernement du Québec.  
Soins médicaux : centre de santé géré par le conseil de la Nation Anishnabe du Lac Simon en vertu d'une entente de transfert avec Santé Canada .  
Élimination des ordures : assurée par le conseil de la Nation Anishnabe du Lac Simon.  
Principaux équipements collectifs : centre éducatif et culturel, centre communautaire, radio communautaire, église, centre de santé, maison des jeunes.

## **Infrastructure :**

Aqueduc : distribution à domicile, réservoir, 2 puits communautaires.  
Égouts : réseaux d'égouts sanitaires et d'égouts pluviaux, étang aéré.  
Accès : la réserve est accessible par la route 117.  
Réseau routier : 890 mètres de routes en gravier et 6 230 mètres en asphalte.  
Unités de logement : 196  
Électricité : fournie par Hydro-Québec.

## Territoire

Établissement de Winneway

## Circonscription fédérale

Rouyn-Noranda - Témiscamingue

## Circonscription provinciale

Rouyn-Noranda - Témiscamingue

## Situation géographique

Le village est situé à 100 kilomètres à l'est de Ville-Marie, sur la rive sud de la rivière Winneway, à proximité du lac Simard.



Situation géographique du territoire. Limites tracées à titre indicatif seulement.

Échelle 0 200 400 600 800 mètres

---

---

## Population : 652

Hommes :	309
Femmes :	343
Sur le territoire :	334
Hors du territoire :	318

---

---

## Principales langues parlées :

Algonquin, anglais

---

---

## Conseil de bande :

Le conseil de la Première nation se compose d'un chef et de cinq conseillers, élus selon la coutume locale.

Adresse postale :

Long Point First Nation

P.O. Box 1

WINNEWAY QC J0Z 2J0

Téléphone : (819) 722-2441

Télécopieur : (819) 722-2579

# Long Point

Activités économiques par secteur		Public	Communautaire	Privé	Parapublic
<b>Secteur primaire</b>	Pêches et piégeage	x	0	0	0
	Exploitation forestière	0	0	x	0
	Services forestiers	0	x	0	0
<b>Secteur tertiaire</b>	Service des administrations locales	0	x	0	0
	Services d'enseignement	0	x	0	0
	Services de soins de santé et des services sociaux	0	x	0	0

**Emploi :**  
 Temps plein : 58  
 Temps partiel : 11  
 Saisonnier : n.d.

**Éducation :**  
 Amo Ososwan School  
 (préscolaire, primaire, secondaire I à V)  
 P.O. Box 43  
 WINNEWAY QC J0Z 2J0  
 Téléphone : (819) 722-2026

Fréquentation scolaire 2000-2001					
	École de bande	École provinciale	École privée	École fédérale	Cégep Université
Prématernelle :	7	0	0	0	
Maternelle :	5	0	0	0	
Primaire :	39	3	0	0	
Secondaire :	35	5	0	0	
Postsecondaire :					32
<b>Total :</b>	<b>86</b>	<b>8</b>	<b>0</b>	<b>0</b>	<b>32</b>

**Population étudiante totale :** 126

**Population étudiante potentielle âgée entre 5 et 24 ans :** 275

Source : AINC

## Services communautaires :

Protection incendie : petite caserne, matériel d'intervention.  
 Services policiers : assurés par le service de police reconnu en vertu d'une entente tripartite entre le conseil de bande, le gouvernement du Canada et le gouvernement du Québec.  
 Soins médicaux : poste de soins infirmiers géré par le conseil de la Première nation en vertu d'une entente avec Santé Canada.  
 Élimination des ordures : site d'enfouissement, collecte.  
 Principaux équipements collectifs : centre communautaire, patinoire extérieure, salle paroissiale, église, centre pour les aînés, centre pour les jeunes.

## Infrastructure :

Aqueduc : distribution à domicile, réservoir, puits communautaire, traitement de l'eau.  
 Égouts : réseau d'égouts sanitaires, biodisque.  
 Accès : Winneway est accessible en empruntant la route 101, la route 382 et un chemin forestier.  
 Réseau routier : 2 670 mètres de routes en gravier.  
 Unités de logement : 80  
 Électricité : fournie par Hydro-Québec.

# Timiskaming

## Territoire

Réserve de Timiskaming

## Circonscription fédérale

Rouyn-Noranda - Témiscamingue

## Circonscription provinciale

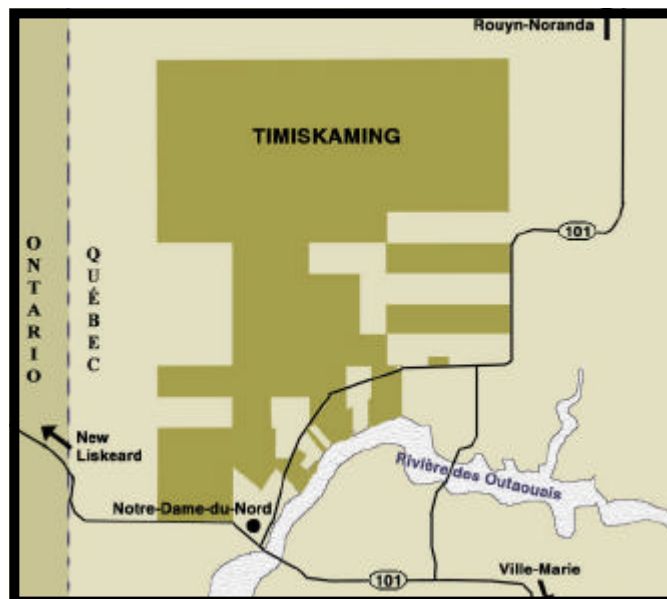
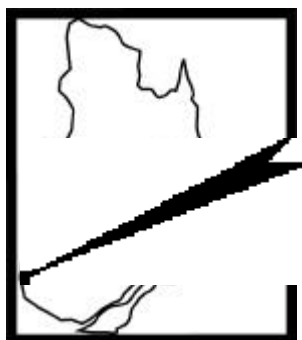
Rouyn-Noranda - Témiscamingue

## Situation géographique

La réserve est adjacente à la municipalité de Notre-Dame-du-Nord.

## Superficie

1 851 hectares



Situation géographique du territoire. Limites tracées à titre indicatif seulement.

Échelle 0 200 400 600 800 mètres

## Population : 1 529

Hommes :	717
Femmes :	812
Sur le territoire :	543
Hors du territoire :	986

## Principales langues parlées :

Algonquin, anglais

## Conseil de bande :

Le conseil de bande se compose d'un chef et de cinq conseillers, élus selon les modalités établies selon la tradition.

Adresse postale :

Timiskaming First Nation

P.O. Box 336

NOTRE-DAME-DU-NORD QC J0Z 3B0

Téléphone : (819) 723-2335

Télécopieur : (819) 723-2353

Site Internet : [www.algonquinnation.ca/timiskaming](http://www.algonquinnation.ca/timiskaming)

## Activités économiques :

Données non disponibles



# Timiskaming

**Éducation :** Kiwetin School  
(préscolaire, primaire)  
P.O. Box 428  
NOTRE-DAME-DU-NORD QC J0Z 3B0  
Téléphone : (819) 723-2533

<b>Fréquentation scolaire 2000-2001</b>					
	École de bande	École provinciale	École privée	École fédérale	Cégep Université
Prématernelle :	15	0	0	0	
Maternelle :	7	0	0	0	
Primaire :	51	30	0	0	
Secondaire :	12	71	0	0	
Postsecondaire :					67
<b>Total :</b>	<b>85</b>	<b>101</b>	<b>0</b>	<b>0</b>	<b>67</b>

**Population étudiante totale :** 253

**Population étudiante  
potentielle âgée entre 5 et 24 ans :** 462

Source : AINC

## **Services communautaires :**

Protection incendie : assurée par la municipalité de Notre-Dame-du-Nord.  
Services policiers : assurés par le corps de police autochtone reconnu en vertu d'une entente tripartite entre le conseil de bande, le gouvernement du Canada et le gouvernement du Québec.  
Soins médicaux : centre de santé géré par Santé Canada.  
Élimination des ordures : assurée par le conseil de bande.  
Principaux équipements collectifs : centre communautaire et centre pour les jeunes.

## **Infrastructure :**

Aqueduc : distribution à domicile.  
Égouts : réseau d'égouts sanitaires, épuration des eaux usées assurée par la municipalité de Notre-Dame-du-Nord.  
Accès : la réserve est accessible par la route 101.  
Réseau routier : 14 070 mètres de routes en gravier et 5 860 mètres en asphalte.  
Unités de logement : 160  
Électricité : fournie par Hydro-Québec.

## Territoire

Établissement d'Hunter's Point

## Circonscription fédérale

Rouyn-Noranda - Témiscamingue

## Circonscription provinciale

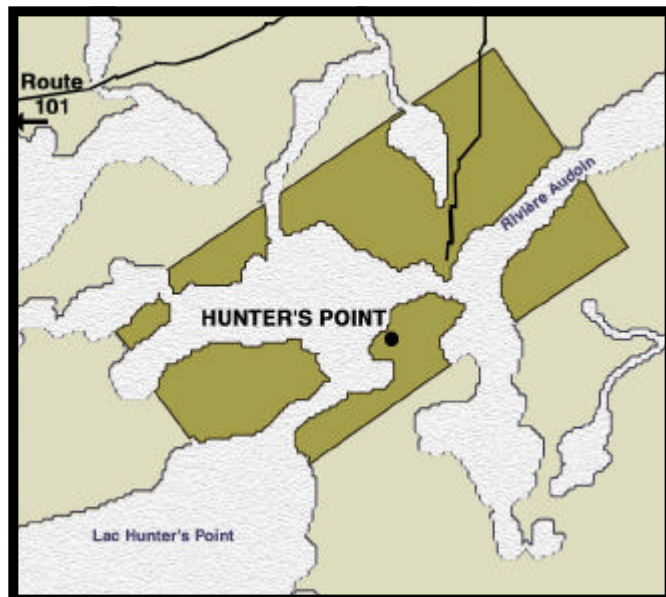
Rouyn-Noranda - Témiscamingue

## Situation géographique

Le territoire est situé à 37 kilomètres au nord-est de la ville de Témiscaming, au lac Hunter's Point.

## Superficie

4 hectares



Situation géographique du territoire. Limites tracées à titre indicatif seulement.

Échelle 0 200 400 600 800 mètres

## Population : 247

Hommes :	120
Femmes :	127
Sur le territoire :	10
Hors du territoire :	237

## Principales langues parlées :

Algonquin, anglais

## Conseil de bande :

Le conseil de bande se compose d'un chef et de deux conseillers, élus selon la coutume locale.

Adresse postale :

Wolf Lake Band Council

P.O. Box 998

TÉMISCAMING QC J0Z 3R0

Téléphone : (819) 627-3628

Télécopieur : (819) 627-1109

Courrier électronique : [wolflake@onlink.net](mailto:wolflake@onlink.net)

Site Internet : [www.algonquinnation.ca/wolflake](http://www.algonquinnation.ca/wolflake)

## Activités économiques :

Données non disponibles

# Wolf Lake

Éducation : Aucune école sur le territoire

Fréquentation scolaire 2000-2001					
	École de bande	École provinciale	École privée	École fédérale	Cégep Université
Prématernelle :	n.d.	n.d.	n.d.	n.d.	
Maternelle :	n.d.	n.d.	n.d.	n.d.	
Primaire :	n.d.	n.d.	n.d.	n.d.	
Secondaire :	n.d.	n.d.	n.d.	n.d.	
Postsecondaire :					17
Total :	n.d.	n.d.	n.d.	n.d.	17

Population étudiante totale : n.d.

Population étudiante  
potentielle âgée entre 5 et 24 ans : 83  
Source : AINC

## Services communautaires :

Protection incendie : aucun dispositif sur place.  
Services policiers: assurés par la Sûreté du Québec.  
Soins médicaux: aucune installation sur le territoire; les patients sont parfois accueillis par le centre de santé de la collectivité d'Eagle Village - Kipawa.  
Élimination des ordures : aucun dispositif sur place.  
Principaux équipements collectifs : aucun équipement sur place.

## Infrastructure :

Aqueduc : aucune installation permanente.  
Égouts : aucune installation permanente.  
Accès : un chemin forestier, depuis la route 101, permet d'accéder au lac Hunter's Point.  
Réseau routier : chemins forestiers.  
Unités de logement : 26  
Électricité : aucune installation permanente.

# Les Attikameks

---

Manawan.....	44
Opitciwan.....	46
Wemotaci.....	48



## Territoire

Réserve de Manawan

## Circonscription fédérale

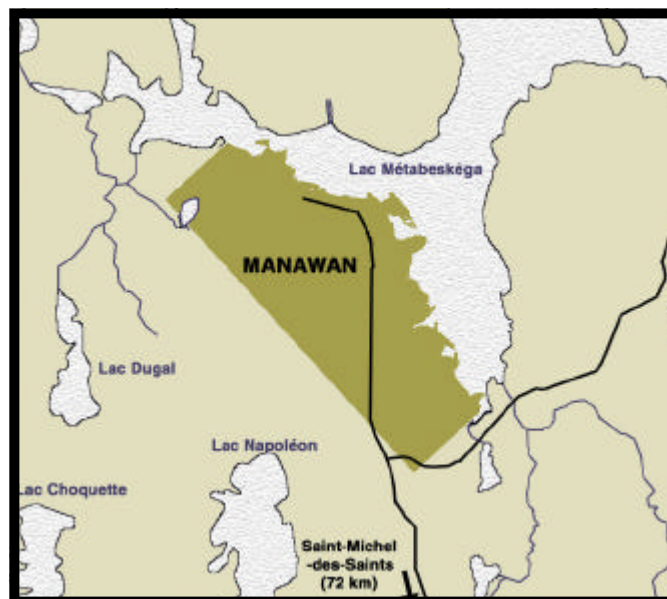
Berthier - Montcalm

## Circonscription provinciale

Berthier

## Situation géographique

La réserve est située à 120 kilomètres à l'ouest de La Tuque et à 72 kilomètres au nord de Saint-Michel-des-Saints, sur la rive sud du lac Métabeskéga.



Situation géographique du territoire. Limites tracées à titre indicatif seulement.

Échelle 0 500 1 000 1 500 2 000 mètres

## Population : 1 972

Hommes : 974  
Femmes : 998

Sur le territoire : 1 727  
Hors du territoire : 245

## Principales langues parlées :

Attikamek, français

## Conseil de bande :

Le conseil de bande se compose d'un chef et de douze conseillers, élus selon les modalités prévues par la *Loi sur les Indiens*.

Adresse postale :

Conseil de bande des Atikamekw de Manawan  
135, rue Kicik  
MANAWAN QC J0K 1M0

Téléphone : (819) 971-8813

Télécopieur : (819) 971-8848

## Activités économiques :

Données non disponibles

# Manawan

**Éducation :** École indienne Wapoc (préscolaire, primaire) 150, rue Wapoc MANAWAN QC J0K 1M0 Téléphone : (819) 971-8817

École secondaire Otapi (secondaire I à V) 470, rue Otapi MANAWAN QC J0K 1M0 Tél. : (819) 971-1379

Fréquentation scolaire 2000-2001					
	École de bande	École provinciale	École privée	École fédérale	Cégep Université
Prématernelle :	49	0	0	0	
Maternelle :	55	0	0	0	
Primaire :	335	1	0	0	
Secondaire :	305	3	0	0	
Postsecondaire :					54
<b>Total :</b>	<b>744</b>	<b>0</b>	<b>0</b>	<b>0</b>	<b>54</b>

**Population étudiante totale :** 798

**Population étudiante potentielle âgée entre 5 et 24 ans :** 922  
Source : AINC

## Services communautaires :

Protection incendie : petite caserne, autopompe, matériel d'intervention.  
 Services policiers : assurés par le Service de police reconnu en vertu d'une entente tripartite entre le conseil de bande, le gouvernement du Canada et le gouvernement du Québec.  
 Soins médicaux : poste de soins infirmiers gérés par le conseil de bande en vertu d'une entente de transfert avec Santé Canada.  
 Élimination des ordures : site d'enfouissement, collecte.  
 Principaux équipements collectifs : église, salle communautaire, centre récréatif, patinoire extérieure, radio communautaire.

## Infrastructure :

Aqueduc : distribution à domicile, réservoir, puits communautaire.  
 Égouts : réseaux d'égouts sanitaires et d'égouts pluviaux, étang aéré.  
 Accès : un chemin forestier carrossable atteint la réserve, depuis Saint-Michel-des-Saints (route 131).  
 Réseau routier : 9 690 mètres de routes en gravier.  
 Unités de logement : 279  
 Électricité : fournie par Hydro-Québec.

## Territoire

Réserve d'Obedjiwan

## Circonscription fédérale

Champlain

## Circonscription provinciale

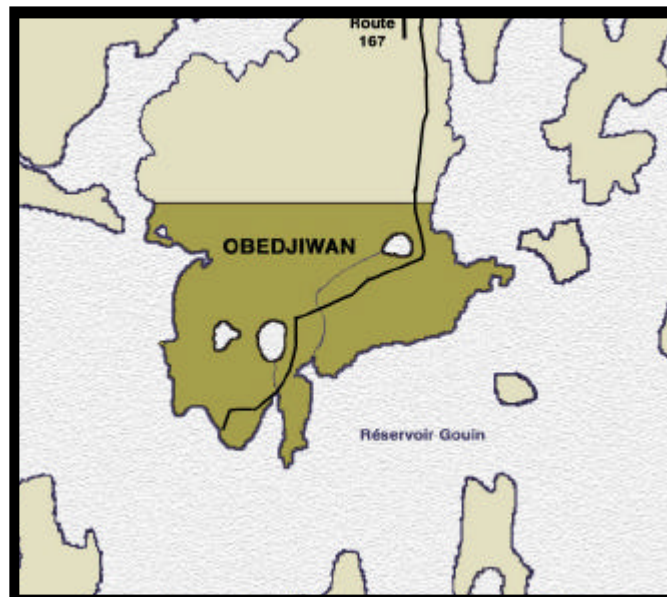
Laviolette

## Situation géographique

La réserve est située sur la rive nord du réservoir Gouin, à 143 kilomètres au sud de Chibougamau, à peu près à mi-chemin entre la plaine du lac St-Jean et la région de l'Abitibi.

## Superficie

935 hectares



*Situation géographique du territoire. Limites tracées à titre indicatif seulement.*

Échelle 0 500 1 000 1 500 2 000 mètres

---

## Population : 2 107

Hommes :	1 120
Femmes :	987
Sur le territoire :	1 798
Hors du territoire :	309

---

## Principales langues parlées :

Attikamek, français

---

## Conseil de bande :

Le conseil de bande se compose d'un chef et de dix conseillers, élus selon la coutume locale.

Adresse postale :

Conseil des Atikameks d'Opitciwan  
Réserve d'Obedjiwan  
24 rue Masko - c.p. 135  
Québec, G0W 3B0  
Téléphone : (819) 974-8837  
Télécopieur : (819) 974-8828

---

**Activités économiques :** données non disponibles

# Opitciwan

Activités économiques par secteur		Public	Communautaire	Privé	Parapublic
<b>Secteur primaire</b>	Exploitation forestière	0	0	0	x
	Services forestiers	0	0	0	x
<b>Secteur secondaire</b>	Constructeurs, promoteurs et entrepreneurs généraux	x	0	0	0
	Entrepreneurs spécialisés	x	0	x	0
	Services relatifs à la construction	x	0	0	0
<b>Secteur tertiaire</b>	Transport	0	0	x	0
	Communications	x	x	0	0
	Énergie électrique, gaz, eau et autres services publics	x	0	0	0
	Produits pétroliers	0	0	0	x
	Produits alimentaires, boissons, médicaments, tabac	0	0	x	0
	Vêtement et mercerie	0	0	x	0
	Article ménagers	0	0	x	0
	Véhicules automobiles, pièces et accessoires	0	0	0	x
	Métaux, articles de quincaillerie, matériaux de construction	0	0	x	0
	Produits divers, commerce de gros	0	0	x	0
	Aliments, boissons, médicaments	0	0	x	0
	Chaussures, vêtements, tissus, meubles, appareils et accessoires d'ameublement	0	0	x	0
	Véhicules automobiles, pièces et accessoires, vente et service	0	0	0	x
	Commerce de détail, hors magasin inclus	0	0	x	0
	Intermédiaires financiers de dépôt	0	0	x	0
	Crédit à la consommation et aux entreprises	0	0	x	0
	Intermédiaires d'investissement	0	0	0	x
	Assurances	0	0	x	0
	Services immobiliers (sauf les lotisseurs)	x	0	0	0
	Agences d'assurances et agences immobilières	0	0	x	0
	Services aux entreprises	0	0	0	x
	Services de l'administration fédérale	x	0	0	0
	Services des administrations provinciales et territoriales	x	0	0	0
	Services des administrations locales	x	0	0	0
	Organismes internationaux et extraterritoriaux	x	0	0	0
	Services d'enseignement	x	0	0	0
	Services de soins de santé et des services sociaux	x	0	0	0
	Hébergement	0	0	x	x
	Restauration	0	0	x	x
	Services de divertissement et loisirs	x	x	x	0
	Services personnels et domestiques	x	x	x	x
	Associations	0	x	0	0

Emploi : Temps plein : 340  
Temps partiel : 60  
Saisonnier : 125

Éducation : École Niska (primaire) OPITCIWAN via ROBERVAL QC G0W 3B0 Téléphone : (819) 974-8842  
École Mikisivi (secondaire) OPITCIWAN via ROBERVAL QC G0W 3B0 Téléphone : (819) 974-1221

Fréquentation scolaire 2000-2001					
	École de bande	École provinciale	École privée	École fédérale	Cégep Université
Prémamanuelle :	59	0	0	0	
Maternelle :	64	0	0	0	
Primaire :	346	0	0	0	
Secondaire :	321	21	0	0	
Postsecondaire :					85
Total :	790	21	0	0	85

Population étudiante totale : 896

Population étudiante potentielle âgée entre 5 et 24 ans : 990

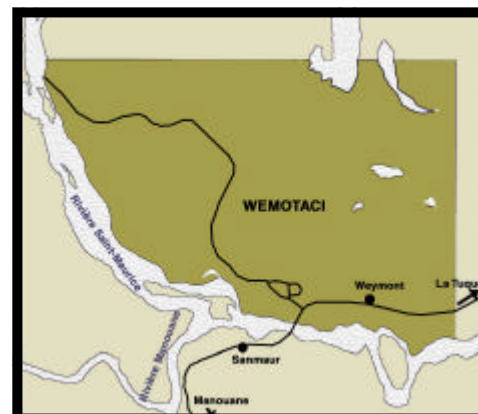
## Services communautaires :

Protection incendie : caserne, autopompe, matériel d'intervention, pinces de désincarcération.  
Services policiers : assurés par le Service de police reconnu en vertu d'une entente tripartite entre le conseil de bande, le gouvernement du Canada et le gouvernement du Québec.  
Soins médicaux : poste de soins infirmiers géré par le conseil de bande en vertu d'une entente de transfert avec Santé Canada.  
Élimination des ordures : site d'enfouissement, collecte.  
Principaux équipements collectifs : bibliothèque, radio communautaire, maison des jeunes, salle communautaire, église et patinoire extérieure.

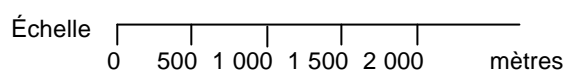
## Infrastructure :

Aqueduc : distribution à domicile, réservoir, deux puits communautaires, traitement partiel de l'eau.  
Égouts : réseau d'égouts sanitaires, aération prolongée.  
Accès : un chemin forestier de plus de 160 kilomètres relie la réserve à la route 167, au Lac-Saint-Jean. Obedjiwan est aussi accessible par un chemin forestier, depuis Saint-Michel-des-Saints (route 131) et par La Tuque (route forestière # 10).  
Réseau routier : 11 330 mètres de routes en gravier.  
Unités de logement : 300  
Électricité : génératrices (total 2 075 kW) gérées par Hydro-Québec.





Situation géographique du territoire. Limites tracées à titre indicatif seulement.



## Territoire

Réserves de Wemotaci et de Coucoucache

## Circonscription fédérale

Champlain

## Circonscription provinciale

Laviolette

## Superficie

Wemotaci : 3 226 hectares

Coucoucache : 5,77 hectares

## Situation géographique

La réserve de Wemotaci est située sur la rive nord de la rivière Saint-Maurice, à 100 kilomètres au nord-ouest de La Tuque.

La réserve de Coucoucache est située sur la rive nord de la rivière Saint-Maurice et du réservoir Blanc, à 53 kilomètres au nord-ouest de La Tuque.

## Population : 1 386

Hommes : 689

Femmes : 697

Sur le territoire : 1 113

Hors du territoire : 273

## Principales langues parlées :

Attikamek, français

## Conseil de bande :

Le Conseil de bande se compose d'un chef et de dix conseillers, élus selon la coutume locale.

Adresse postale :

Conseil des Atikamekw de Wemotaci

Case postale 221

WEMOTACI QC G0X 3R0

Téléphone : (819) 666-2237

(819) 666-2259

Télécopieur : (819) 666-2209

# Wemotaci

Activités économiques par secteur		Public	Communautaire	Privé	Parapublic
Secteur primaire	Exploitation forestière	0	x	0	0
	Service forestiers	0	x	0	0
Secteur secondaire	Constructeurs, promoteurs et entrepreneurs généraux	0	0	x	0
	Services relatifs à la construction	0	0	x	0
Secteur tertiaire	Transport	0	0	x	0
	Communication	0	x	0	0
	Aliments, boissons, médicaments	0	x	0	0
	Administrations locales	x	0	0	0
	Services d'enseignement	x	0	0	0
	Services de soins de santé et des services sociaux	x	0	0	0
	Hébergement	0	0	x	0
	Restauration	0	x	0	0
Secteurs en développement	Sciage				
	Transport forestier				
	Hôtellerie et pourvoirie				
	Restauration				
	Centre commercial et administratif				

Emploi : Temps plein : n/d  
 Temps partiel : n/d  
 Saisonnier : 40

**Éducation :** École indienne de Wemotaci      Ecole Seskitin      Ecole Waratinak  
 (préscolaire, primaire, secondaire I à V)      (Primaire)      (Secondaire)  
 WEMOTACI QC GOX 3R0      Téléphone : (819) 666-2226      Téléphone : (819) 666-2232  
 Téléphone : (819) 666-2230

Fréquentation scolaire 2000-2001					
	École de bande	École provinciale	École privée	École fédérale	Cégep Université
Prématernelle :	29	0	0	0	
Maternelle :	33	0	0	0	
Primaire :	215	13	0	0	
Secondaire :	158	8	4	0	
Postsecondaire :					47
<b>Total :</b>	<b>435</b>	<b>21</b>	<b>4</b>	<b>0</b>	<b>47</b>

**Population étudiante totale : 507**

**Population étudiante potentielle âgées entre 5 et 24 ans : 644**

Source : AINC

## Services communautaires :

Protection incendie : caserne, autopompe, matériel d'intervention.  
 Services policiers : assurés par le Service de police reconnu en vertu d'une entente tripartite entre le conseil de bande, le gouvernement du Canada et le gouvernement du Québec.  
 Soins médicaux : poste de soins infirmiers géré par le conseil de bande en vertu d'une entente de transfert avec Santé Canada.  
 Élimination des ordures : site d'enfouissement, incinérateur.  
 Principaux équipements collectifs : aréna, bibliothèque, église, centre récréatif, patinoire extérieure, radio communautaire, maison des jeunes, maison des aînés, centre de documentation.

## Infrastructure :

Aqueduc : distribution à domicile, réservoir, traitement de l'eau.  
 Égouts : réseaux d'égouts sanitaires et d'égouts pluviaux, usine de traitement des eaux usées.  
 Accès : deux chemins forestiers, la route 25 Ouest (100 km) et la route 10 Nord (200 km), atteignent Wemotaci depuis La Tuque. La réserve est aussi accessible par avion et par train.  
 Réseau routier : 14 510 mètres de routes en gravier.  
 Unités de logement : 206  
 Électricité : génératrices (total 2 635 kW) gérées par Hydro-Québec.