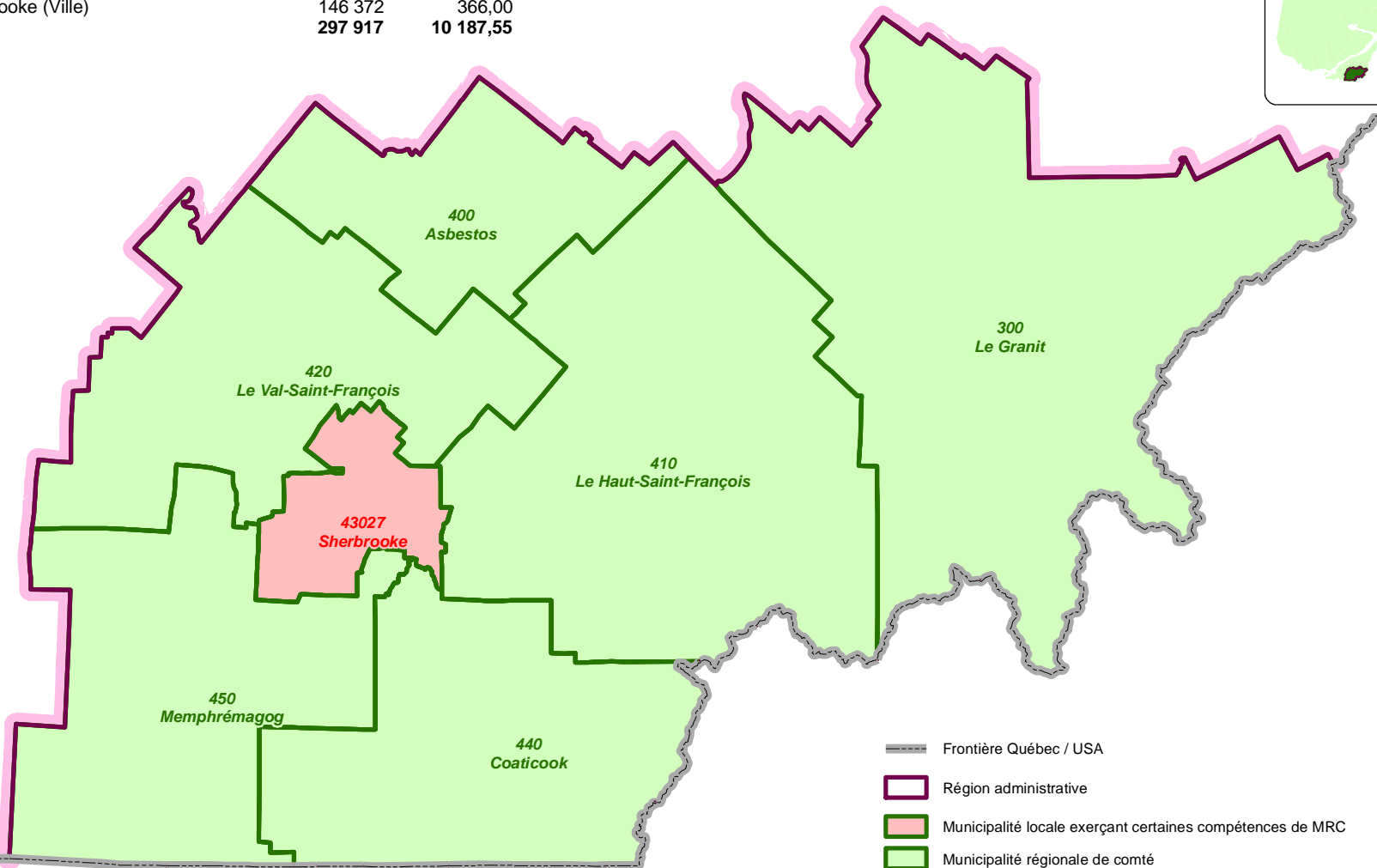
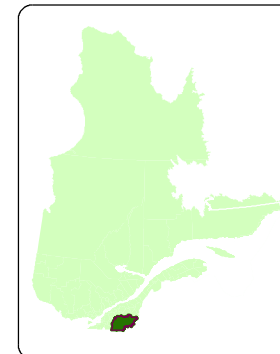


RÉGION 05 : Estrie

LES MRC ET MUNICIPALITÉS LOCALES EXERÇANT CERTAINES COMPÉTENCES DE MRC

Code	Ville ou Municipalité régionale de comté	Population (2006)	Superficie km ²
440	Coaticook	18 745	1 331,83
300	Le Granit	22 062	2 731,80
410	Le Haut-Saint-François	21 853	2 276,95
420	Le Val-Saint-François	29 402	1 380,42
400	Les Sources	14 456	777,35
450	Memphrémagog	45 027	1 323,21
43027	Sherbrooke (Ville)	146 372	366,00
		297 917	10 187,55



Les Sources

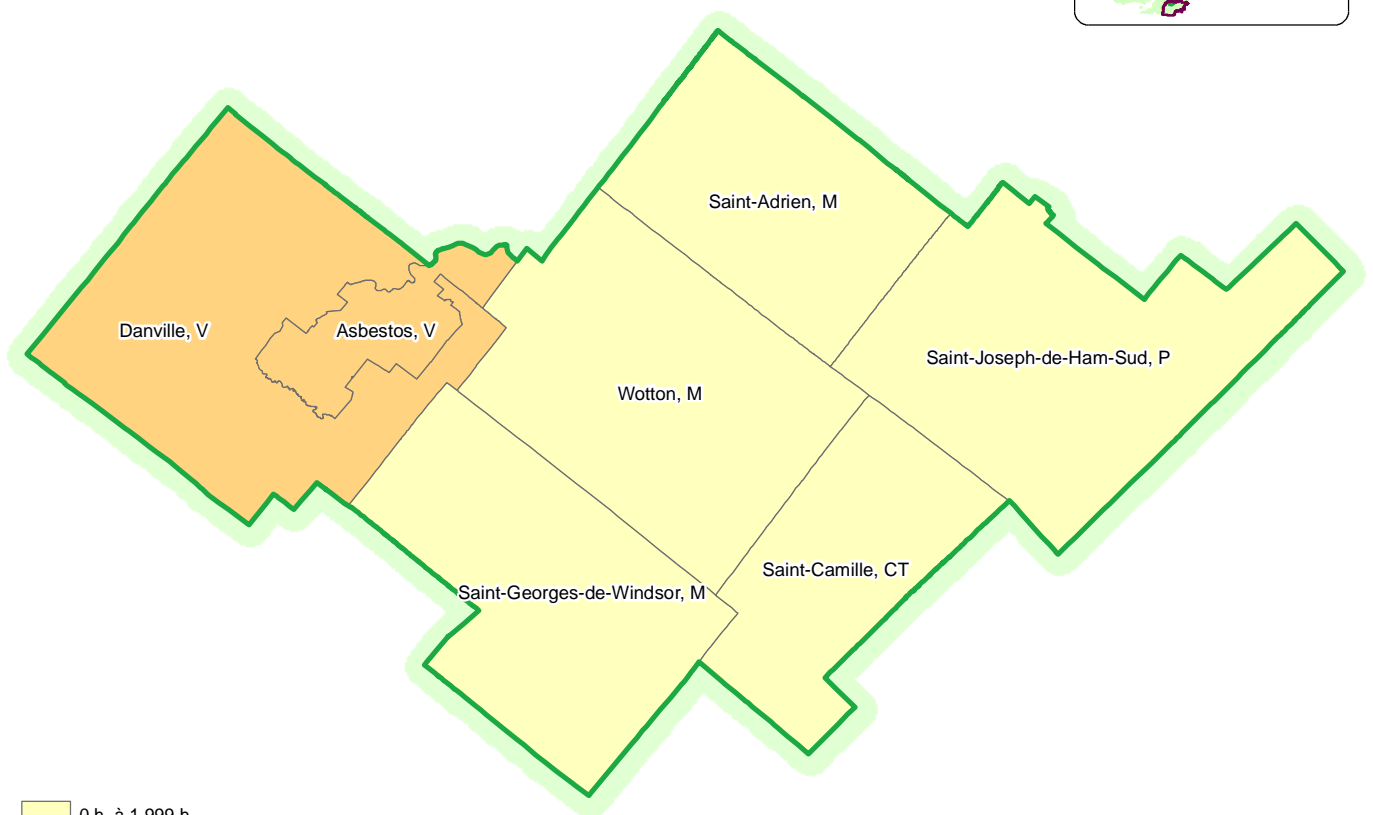
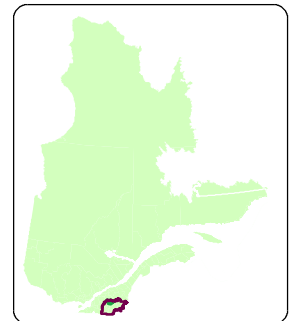
400

309, rue Chassé

Asbestos
J1T 2B4

Téléphone: (819) 879-6661
 Télécopieur: (819) 879-5188
 Courriel: nfortin@mrcasbestos.com
 Site internet: www.mrcasbestos.com

Code	Municipalité	Dési- gnation	Population (2006)	Superficie km2	Code	Municipalité	Dési- gnation	Population (2006)	Superficie km2
40043	Asbestos	V	6 698	29,55	40032	Saint-Georges-de-Windsor	M	932	126,57
40047	Danville	V	4 098	149,51	40005	Saint-Joseph-de-Ham-Sud	P	241	150,45
40010	Saint-Adrien	M	521	97,59	40017	Wotton	M	1 520	142,41
40025	Saint-Camille	CT	446	81,27		Total		14 456	777,35



- 0 h. à 1 999 h.
- 2 000 h. à 9 999 h.
- 10 000 h. à 49 999 h.
- 50 000 h. à 99 999 h.
- 100 000 h. à 2 000 000 h.

Direction de l'infrastructure municipale et de la géomatique
Septembre 2006



Affaires municipales
et Régions
Québec

Coaticook

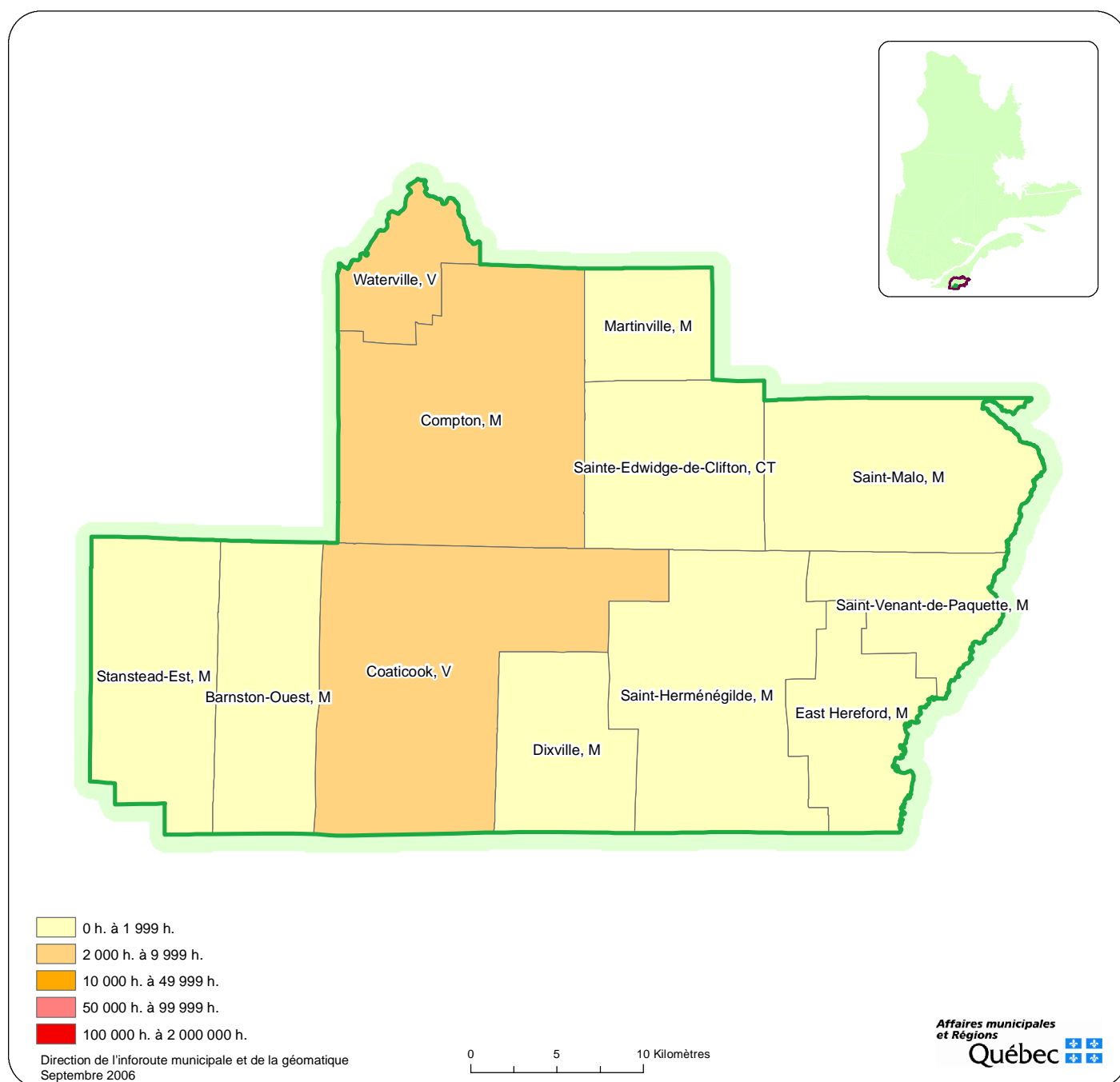
440

294, rue Saint-Jacques Nord

Coaticook
J1A 2R3

Téléphone: (819) 849-9166
Télécopieur: (819) 849-4320
Courriel: secretariat@mrcdecoaticook.qc.ca
Site internet: www.mrcdecoaticook.qc.ca

Code	Municipalité	Désignation	Population (2006)	Superficie km2	Code	Municipalité	Désignation	Population (2006)	Superficie km2
44045	Barnston-Ouest	M	611	97,90	44015	Saint-Herménégilde	M	636	169,90
44037	Coaticook	V	9 144	218,89	44003	Saint-Malo	M	546	129,30
44071	Compton	M	2 969	205,72	44005	Saint-Venant-de-Paquette	M	141	58,17
44023	Dixville	M	724	76,17	44050	Stanstead-Est	M	617	111,70
44010	East Hereford	M	317	71,56	44080	Waterville	V	2 041	44,53
44060	Martinville	M	480	48,64			Total	18 745	1 331,83
44055	Sainte-Edwidge-de-Clifton	CT	519	99,35					



Le Granit

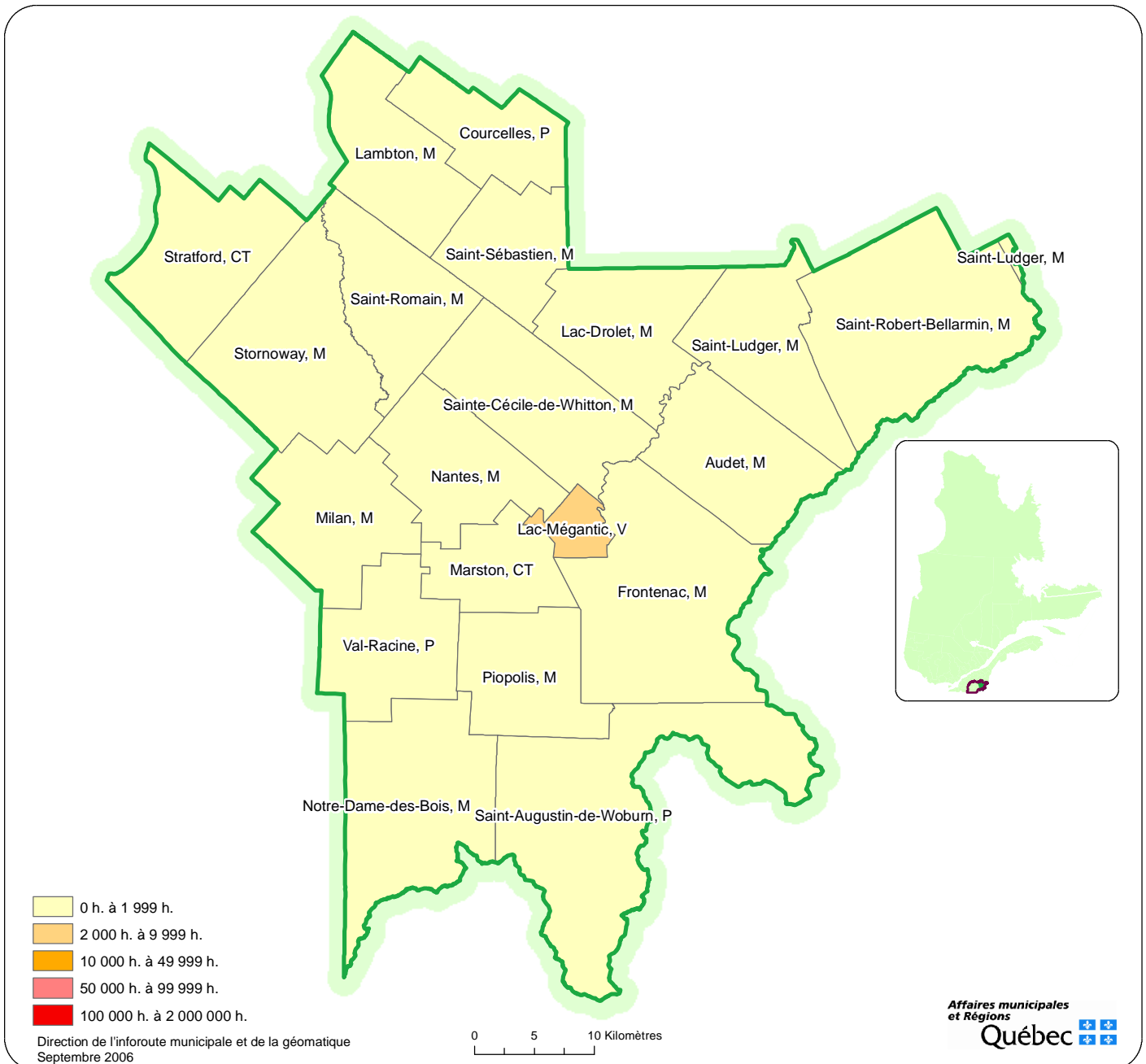
300

5090, rue Frontenac

Lac-Mégantic
G6B 1H3

Téléphone: (819) 583-0181
Télécopieur: (819) 583-5327
Courriel: administration@mrcgranit.qc.ca
Site internet: www.mrcgranit.qc.ca

Code	Municipalité	Dési- gnation	Population (2006)	Superficie km2	Code	Municipalité	Dési- gnation	Population (2006)	Superficie km2
30055	Audet	M	706	132,86	30005	Saint-Augustin-de-Woburn	P	691	280,80
30090	Courcelles	P	1 016	92,25	30050	Sainte-Cécile-de-Whitton	M	863	146,59
30025	Frontenac	M	1 558	225,71	30072	Saint-Ludger	M	1 160	124,46
30080	Lac-Drolet	M	1 163	124,94	30070	Saint-Robert-Bellarmin	M	708	234,82
30030	Lac-Mégantic	V	5 949	20,33	30100	Saint-Romain	M	717	112,92
30095	Lambton	M	1 555	106,86	30085	Saint-Sébastien	M	793	91,19
30035	Marston	CT	630	71,77	30105	Stornoway	M	592	178,32
30040	Milan	M	322	130,06	30110	Stratford	CT	918	125,61
30045	Nantes	M	1 443	120,47	30015	Val-Racine	P	118	116,80
30010	Notre-Dame-des-Bois	M	816	190,90		Total		22 062	2 731,80
30020	Piopolis	M	344	104,14					



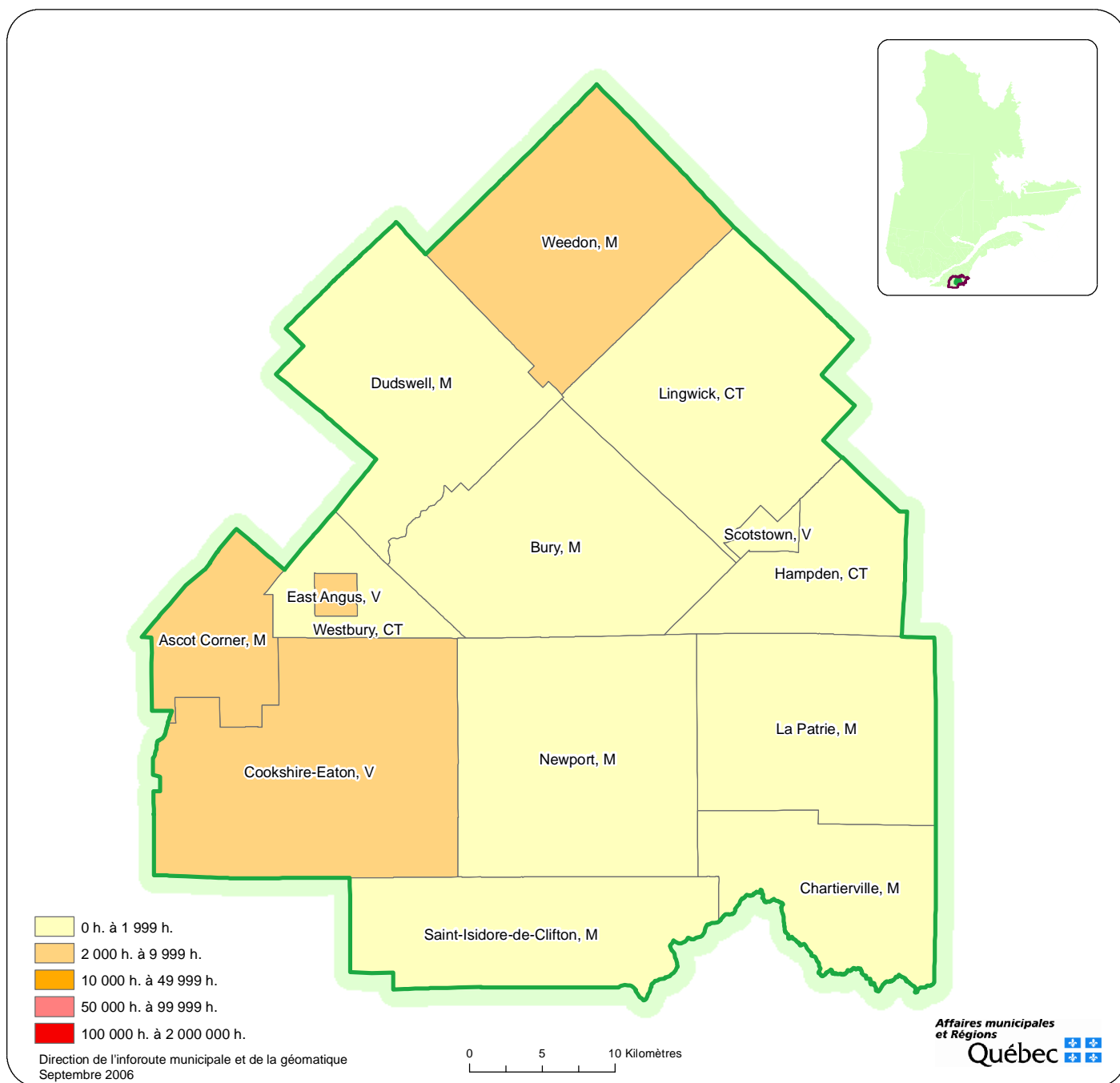
Le Haut-Saint-François 410

85, rue du Parc

Cookshire
JOB 1M0

Téléphone: (819) 875-3966
Télécopieur: (819) 875-3135
Courriel: mrc@videotron.ca
Site internet: mrchsf.com

Code	Municipalité	Dési- gnation	Population (2006)	Superficie km2	Code	Municipalité	Dési- gnation	Population (2006)	Superficie km2
41055	Ascot Corner	M	2 476	83,38	41085	Lingwick	CT	427	242,83
41070	Bury	M	1 219	232,52	41037	Newport	M	739	269,95
41020	Chartierville	M	349	139,13	41012	Saint-Isidore-de-Clifton	M	839	178,43
41038	Cookshire-Eaton	V	5 147	297,60	41080	Scotstown	V	634	12,40
41117	Dudswell	M	1 707	214,76	41098	Weedon	M	2 700	215,02
41060	East Angus	V	3 681	8,10	41065	Westbury	CT	968	65,78
41075	Hampden	CT	163	110,10			Total	21 853	2 276,95
41027	La Patrie	M	804	206,95					



Direction de l'infouroute municipale et de la géomatique
Septembre 2006

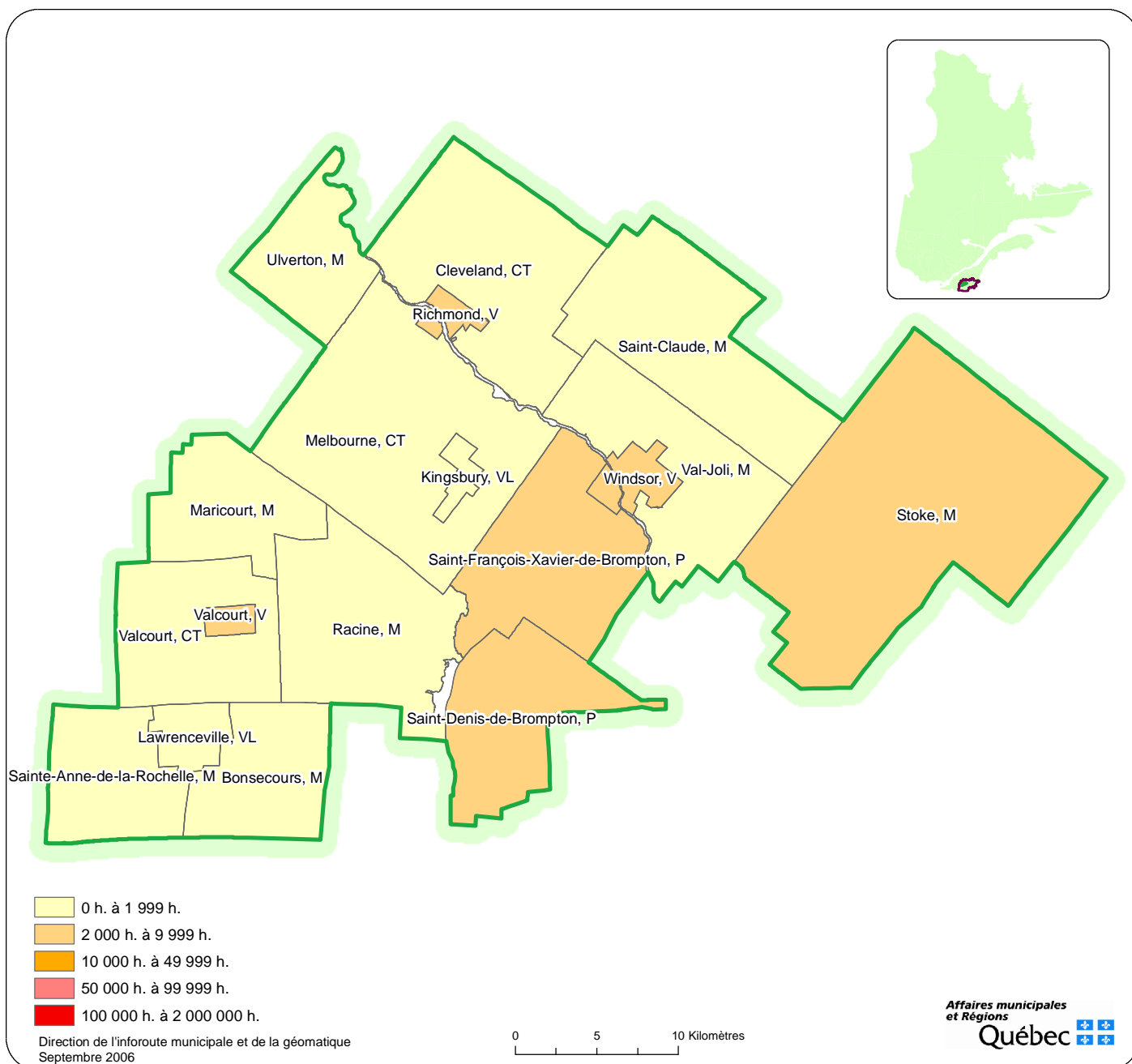
Le Val-Saint-François 420

810, montée du Parc

Richmond
JOB 2H0

Téléphone: (819) 826-6505
Télécopieur: (819) 826-3484
Courriel: mrc@val-saint-francois.qc.ca
Site internet: www.val-saint-francois.qc.ca

Code	Municipalité	Dési- gnation	Population (2006)	Superficie km2	Code	Municipalité	Dési- gnation	Population (2006)	Superficie km2
42040	Bonsecours	M	535	59,92	42050	Sainte-Anne-de-la-Rochelle	M	732	60,96
42110	Cleveland	CT	1 604	120,82	42020	Saint-François-Xavier-de-Brompton	P	2 023	96,11
42070	Kingsbury	VL	151	6,26	42005	Stoke	M	2 690	239,89
42045	Lawrenceville	VL	643	17,40	42078	Ulverton	M	370	51,28
42065	Maricourt	M	521	62,03	42060	Valcourt	CT	976	79,64
42075	Melbourne	CT	937	170,29	42055	Valcourt	V	2 413	5,17
42032	Racine	M	1 228	107,87	42095	Val-Joli	M	1 631	90,61
42098	Richmond	V	3 513	7,76	42088	Windsor	V	5 483	13,78
42100	Saint-Claude	M	1 061	120,38	Total			29 402	1 380,42
42025	Saint-Denis-de-Brompton	P	2 891	70,25					



Memphrémagog

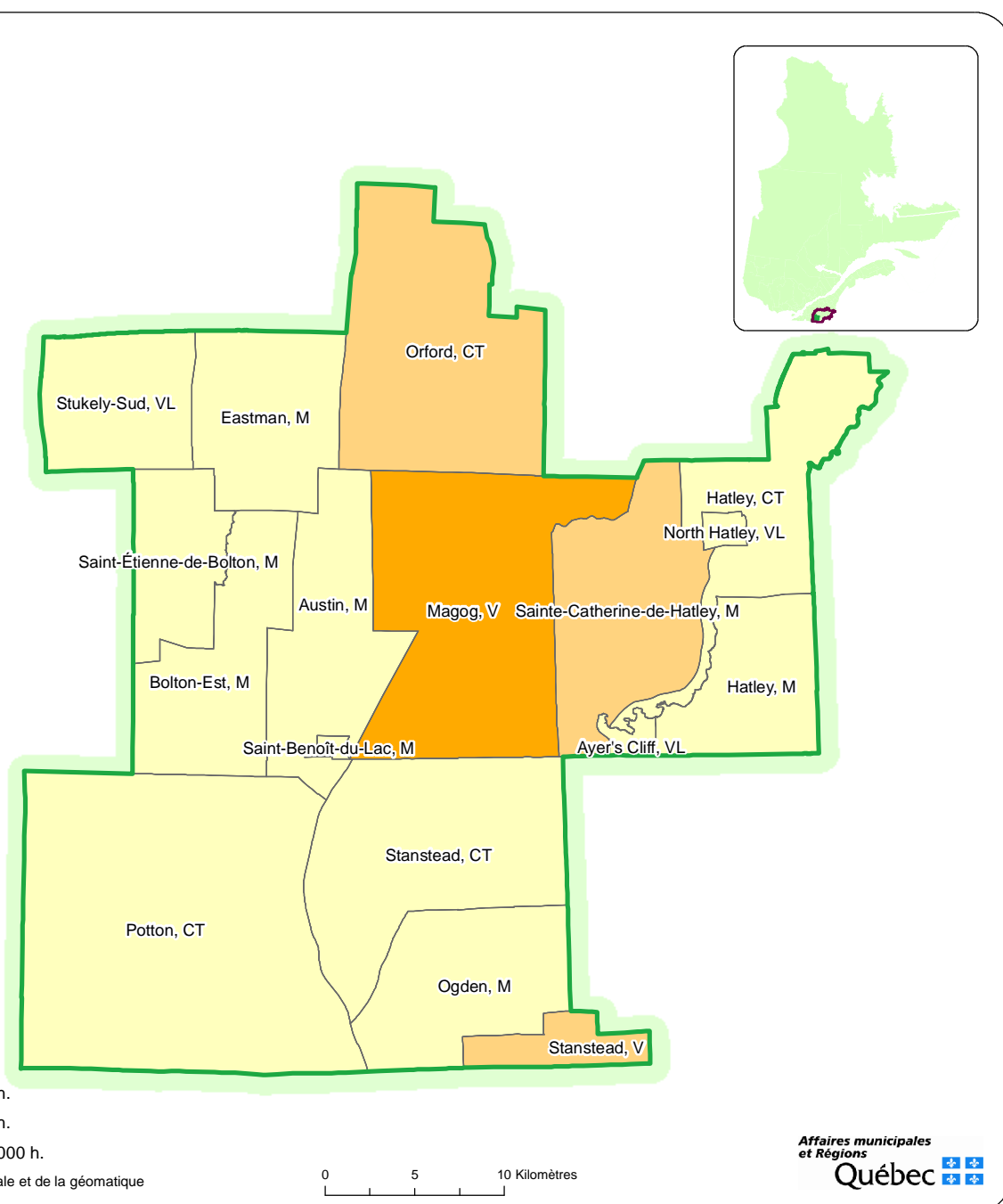
450

455, rue MacDonald, bureau 200

Magog
J1X 1M2

Téléphone: (819) 843-9292
Télécopieur: (819) 843-7295
Courriel: info@mrcmemphremagog.com
Site internet: www.mrcmemphremagog.com

Code	Municipalité	Dési- gnation	Population (2006)	Superficie km2	Code	Municipalité	Dési- gnation	Population (2006)	Superficie km2
45085	Austin	M	1 326	72,62	45115	Orford	CT	3 215	135,25
45035	Ayer's Cliff	VL	1 187	11,15	45030	Potton	CT	1 803	264,10
45095	Bolton-Est	M	746	80,78	45080	Saint-Benoît-du-Lac	M	43	2,27
45093	Eastman	M	1 502	68,87	45060	Sainte-Catherine-de-Hatley	M	2 116	81,43
45055	Hatley	CT	1 583	71,51	45100	Saint-Étienne-de-Bolton	M	529	47,99
45043	Hatley	M	728	60,67	45008	Stanstead	V	3 159	21,93
45072	Magog	V	23 386	145,68	45025	Stanstead	CT	1 074	113,93
45050	North Hatley	VL	789	3,23	45105	Stukely-Sud	VL	1 048	66,31
45020	Ogden	M	793	75,49		Total		45 027	1 323,21



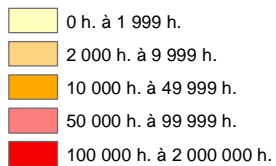
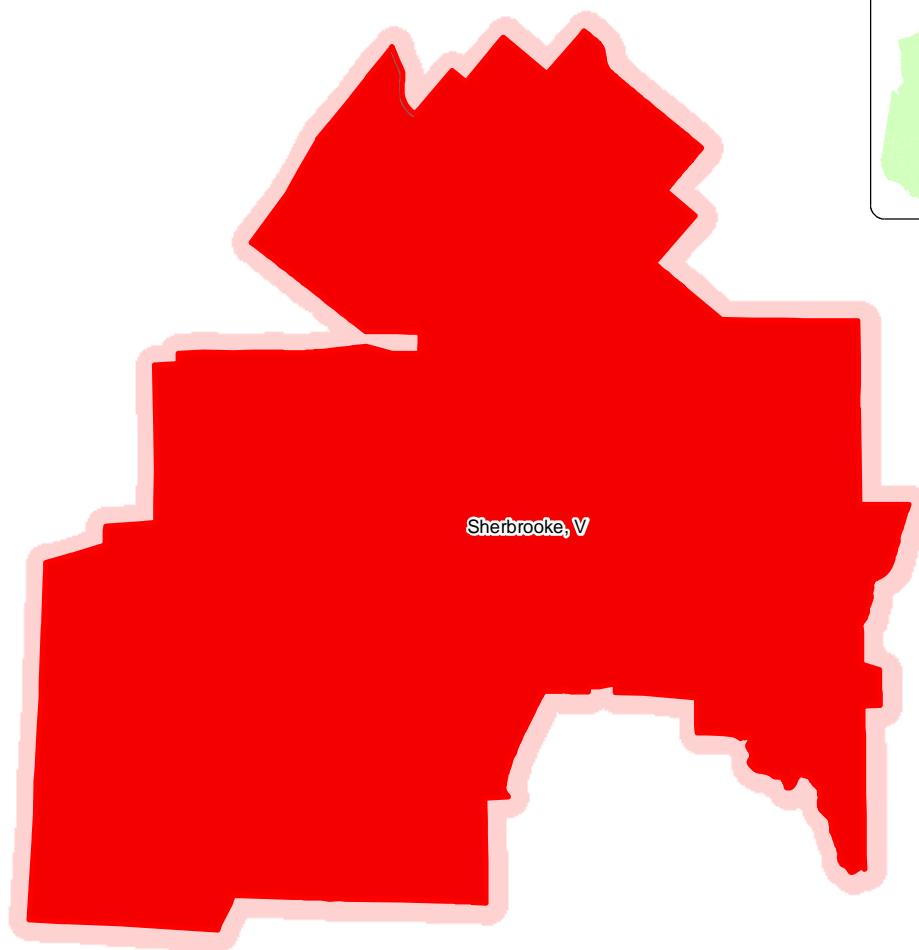
Sherbrooke

43027

191, rue du Palais
C. P. 610
Sherbrooke
J1H 5H9

Téléphone: (819) 821-5500
Télécopieur: (819) 822-6064
Courriel: direction.generale@ville.sherbrooke.qc.ca
Site internet: www.ville.sherbrooke.qc.ca

Code	Municipalité	Dési- gnation	Population (2006)	Superficie km2
43027	Sherbrooke	V	146 372	366,00
		Total	146 372	366,00



Direction de l'infrastructure municipale et de la géomatique
Septembre 2006

0 5 10 Kilomètres

Affaires municipales
et Régions
Québec