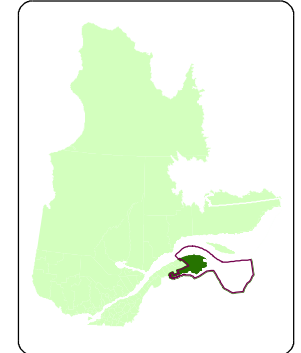







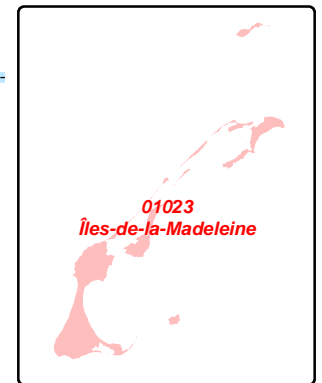
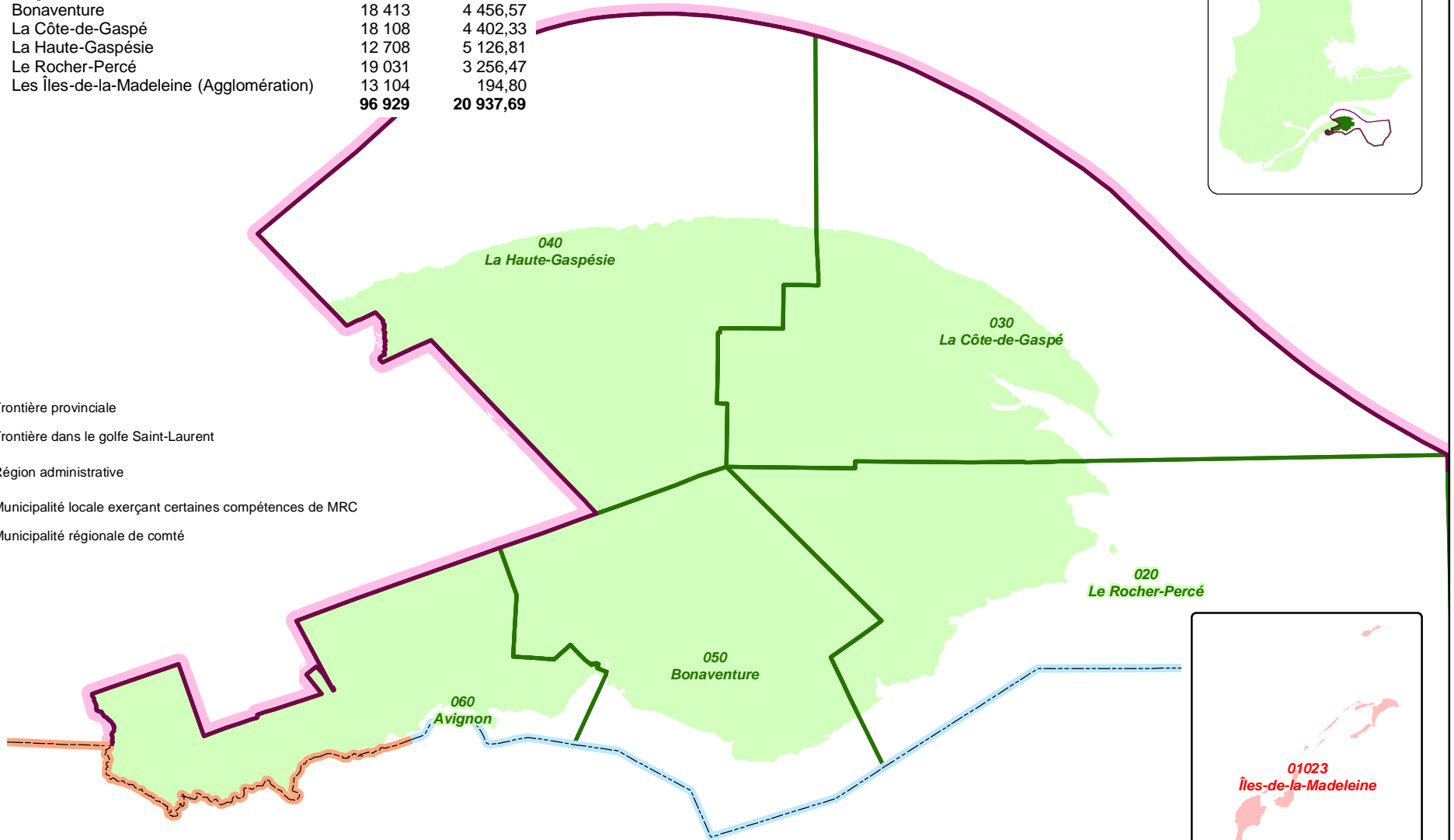
RÉGION 11 : Gaspésie - Îles-de-la-Madeleine

LES MRC ET MUNICIPALITÉS LOCALES EXERÇANT CERTAINES COMPÉTENCES DE MRC

| Code | Agglomération ou Municipalité régionale de comté | Population (2006) | Superficie km ² |
|-------|---|----------------------|-------------------------------|
| 060 | Avignon | 15 565 | 3 500,71 |
| 050 | Bonaventure | 18 413 | 4 456,57 |
| 030 | La Côte-de-Gaspé | 18 108 | 4 402,33 |
| 040 | La Haute-Gaspésie | 12 708 | 5 126,81 |
| 020 | Le Rocher-Percé | 19 031 | 3 256,47 |
| 01023 | Les Îles-de-la-Madeleine (Agglomération) | 13 104 | 194,80 |
| | | 96 929 | 20 937,69 |



-  Frontière provinciale
-  Frontière dans le golfe Saint-Laurent
-  Région administrative
-  Municipalité locale exerçant certaines compétences de MRC
-  Municipalité régionale de comté



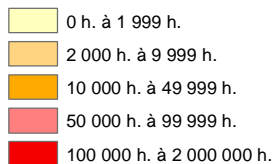
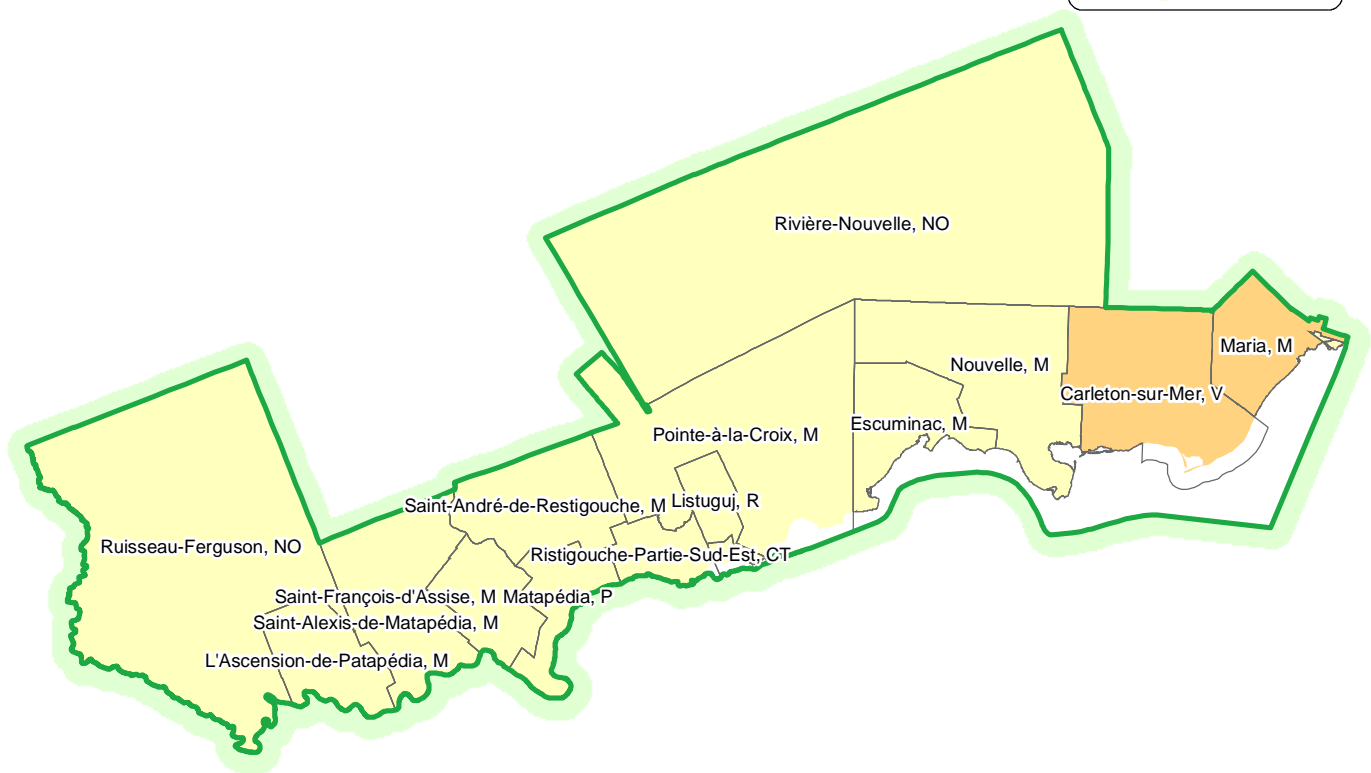
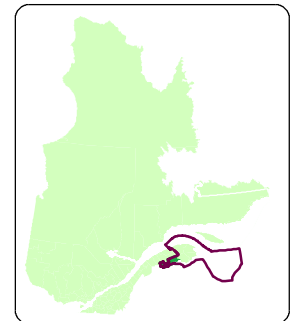
Avignon

060

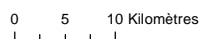
470, rue Francoeur
C. P. 128
Nouvelle
G0C 2E0

Téléphone: (418) 794-2221
Télécopieur: (418) 794-2076
Courriel: avignon@quebectel.com

| Code | Municipalité | Dési- gnation | Population (2006) | Superficie km2 | Code | Municipalité | Dési- gnation | Population (2006) | Superficie km2 |
|-------|--------------------------|------------------|----------------------|-------------------|-------|----------------------------|------------------|----------------------|-------------------|
| 06013 | Carleton-sur-Mer | V | 4 048 | 214,78 | 06030 | Pointe-à-la-Croix | M | 1 581 | 394,03 |
| 06025 | Escuminac | M | 622 | 109,55 | 06035 | Ristigouche-Partie-Sud-Est | CT | 176 | 48,95 |
| 06802 | Gesgapegiag | R | 496 | 1,82 | 06902 | Rivière-Nouvelle | NO | 0 | 1 117,35 |
| 06060 | L'Ascension-de-Patapédia | M | 221 | 95,38 | 06904 | Ruisseau-Ferguson | NO | 0 | 680,65 |
| 06804 | Listuguj | R | 1 598 | 39,07 | 06050 | Saint-Alexis-de-Matapédia | M | 660 | 83,37 |
| 06005 | Maria | M | 2 442 | 96,34 | 06040 | Saint-André-de-Restigouche | M | 220 | 146,07 |
| 06045 | Matapédia | P | 758 | 70,75 | 06055 | Saint-François-d'Assise | M | 795 | 171,97 |
| 06020 | Nouvelle | M | 1 948 | 230,63 | | Total | | 15 565 | 3 500,71 |



Direction de l'infrastructure municipale et de la géomatique
Septembre 2006



Affaires municipales
et Régions
Québec

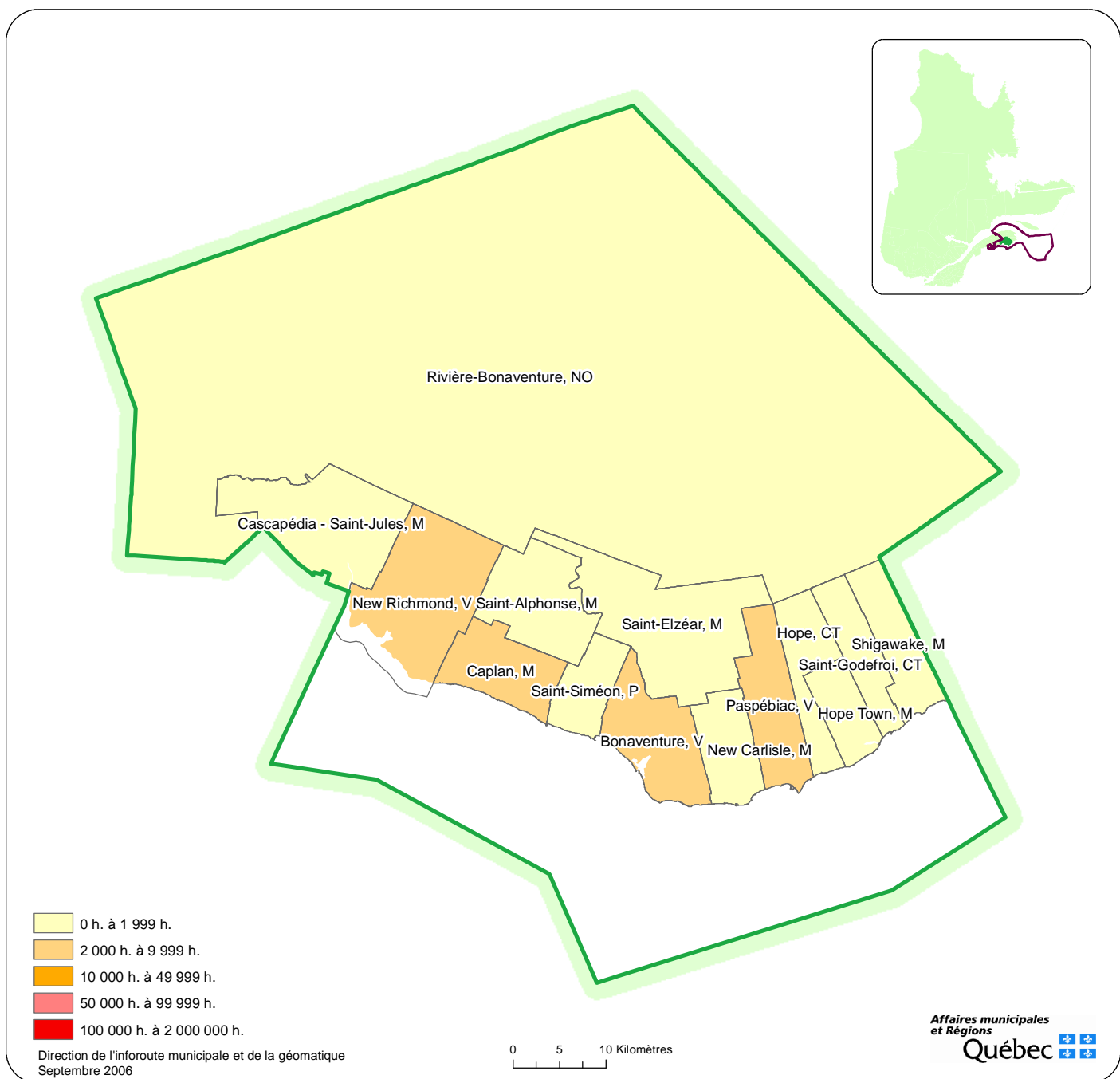
Bonaventure

050

51, rue Notre-Dame
C. P. 310
New Carlisle
G0C 1Z0

Téléphone: (418) 752-6601
Télécopieur: (418) 752-6657
Courriel: mrcbonav@globetrotter.net

| Code | Municipalité | Dési- gnation | Population (2006) | Superficie km2 | Code | Municipalité | Dési- gnation | Population (2006) | Superficie km2 |
|-------|--------------------------|------------------|----------------------|-------------------|--------------|---------------------|------------------|----------------------|-------------------|
| 05045 | Bonaventure | V | 2 873 | 109,20 | 05902 | Rivière-Bonaventure | NO | 0 | 3 138,05 |
| 05060 | Caplan | M | 2 008 | 85,05 | 05065 | Saint-Alphonse | M | 780 | 113,13 |
| 05077 | Cascapédia - Saint-Jules | M | 725 | 168,00 | 05050 | Saint-Elzéar | M | 500 | 198,75 |
| 05025 | Hope | CT | 772 | 71,45 | 05015 | Saint-Godefroi | CT | 338 | 60,32 |
| 05020 | Hope Town | M | 330 | 49,80 | 05055 | Saint-Siméon | P | 1 252 | 56,12 |
| 05040 | New Carlisle | M | 1 367 | 66,12 | 05010 | Shigawake | M | 383 | 77,36 |
| 05070 | New Richmond | V | 3 784 | 168,63 | Total | | | 18 413 | 4 456,57 |
| 05032 | Paspébiac | V | 3 301 | 94,59 | | | | | |



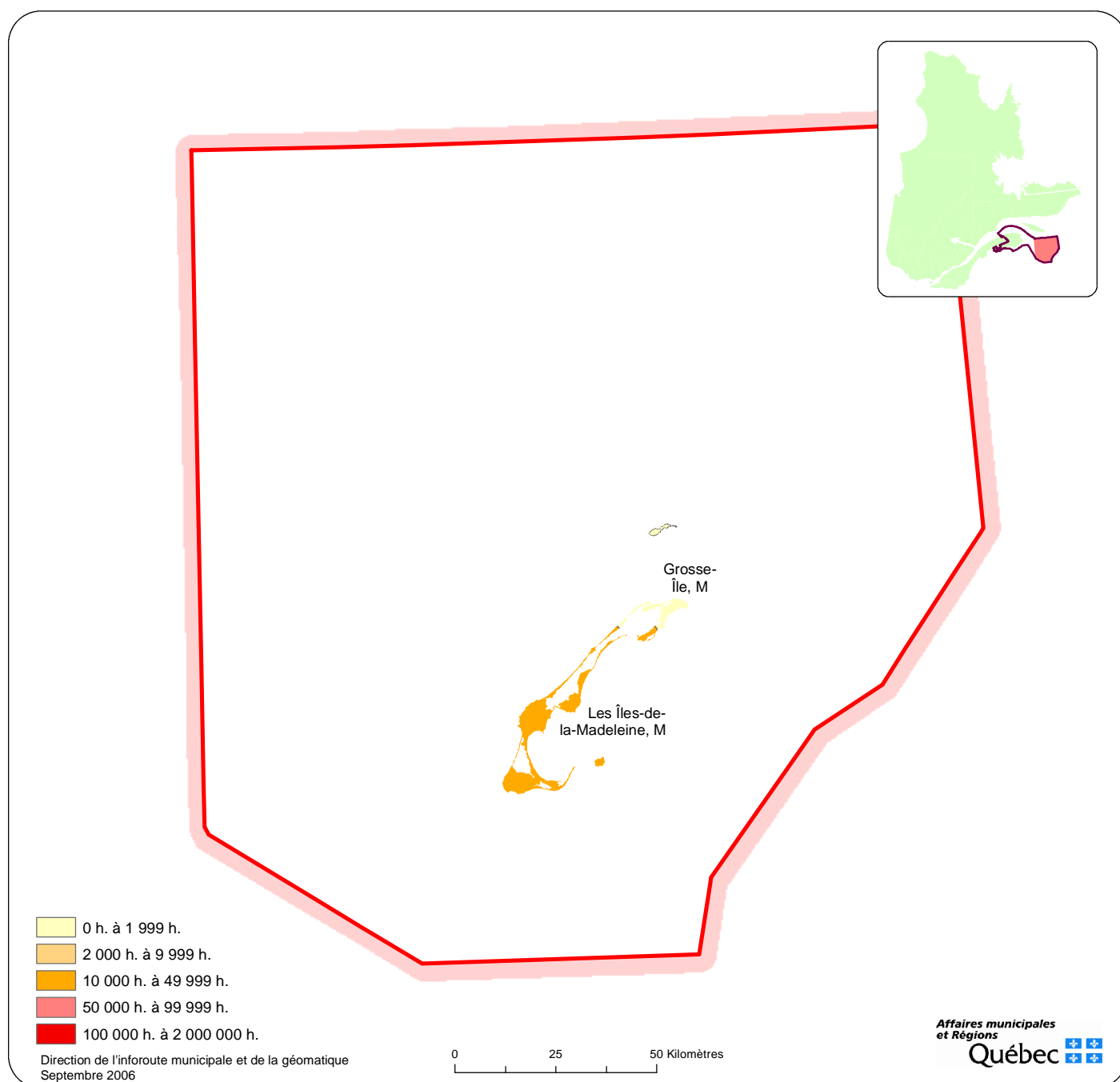
Agglomération des Îles-de-la-Madeleine

460, chemin Principal

Cap-aux-Meules
G4T 1A1

Téléphone: (418) 986-3100
Télécopieur: (418) 986-6962
Courriel: jlebreux@muniles.ca
Site internet: www.muniles.ca

| Code | Municipalité | Dési- gnation | Population (2006) | Superficie km2 |
|-------|--------------------------|------------------|----------------------|-------------------|
| 01042 | Grosse-Île | M | 531 | 28,42 |
| 01023 | Les Îles-de-la-Madeleine | M | 12 573 | 166,39 |
| | | Total | 13 104 | 194,80 |

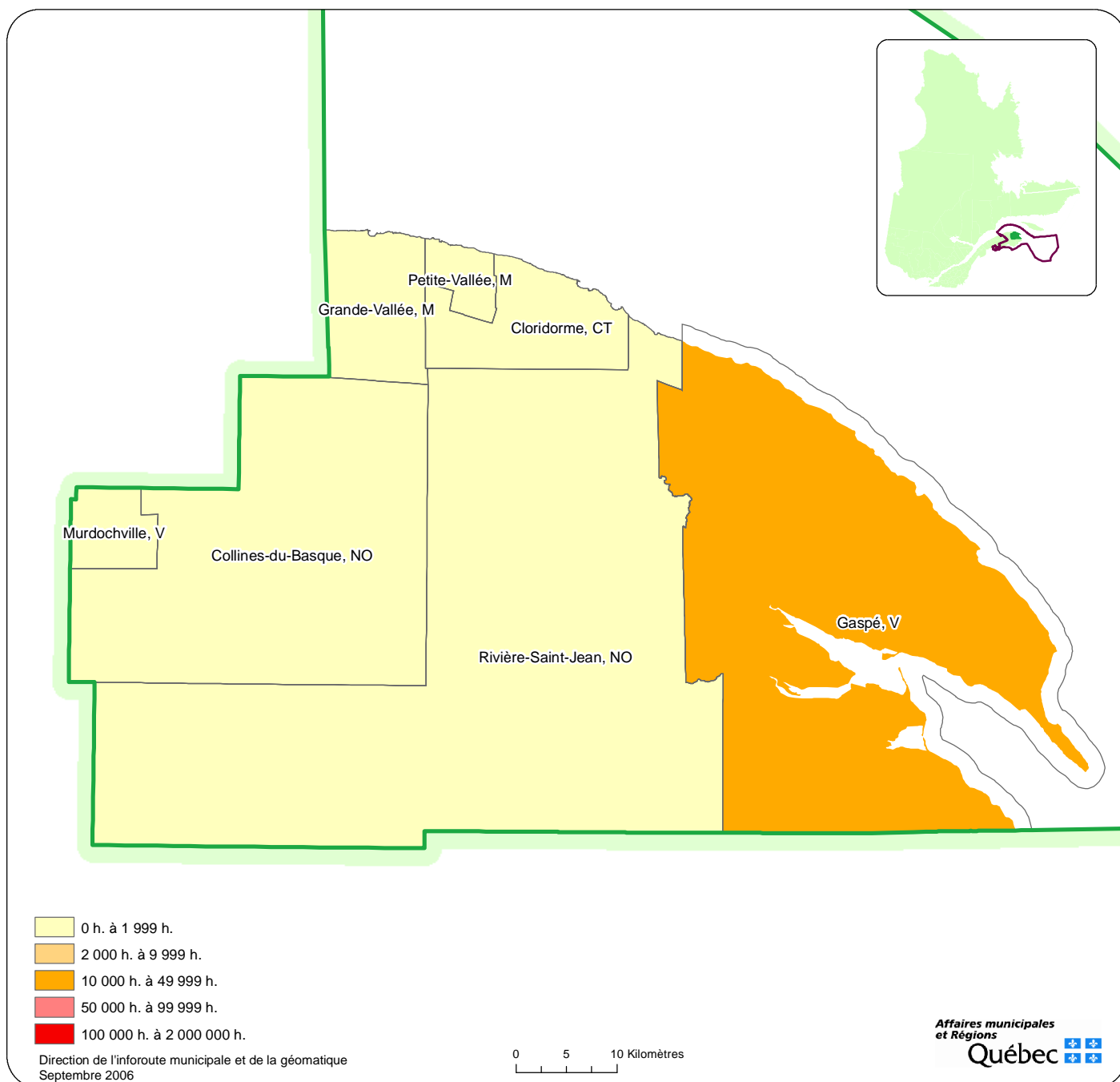


La Côte-de-Gaspé 030

187, boulevard Renard Ouest
C. P. 57
Rivière-au-Renard
G4X 5B1

Téléphone: (418) 269-7718
Télécopieur: (418) 269-5419
Courriel: mrc@mrccotegaspe.net

| Code | Municipalité | Dési- gnation | Population (2006) | Superficie km2 | Code | Municipalité | Dési- gnation | Population (2006) | Superficie km2 |
|-------|--------------------|---------------|-------------------|----------------|--------------|--------------------|---------------|-------------------|----------------|
| 03010 | Cloridorme | CT | 873 | 162,10 | 03025 | Murdochville | V | 825 | 64,68 |
| 03904 | Collines-du-Basque | NO | 0 | 754,79 | 03015 | Petite-Vallée | M | 198 | 37,83 |
| 03005 | Gaspé | V | 14 929 | 1 446,95 | 03902 | Rivière-Saint-Jean | NO | 0 | 1 781,31 |
| 03020 | Grande-Vallée | M | 1 283 | 154,67 | Total | | | 18 108 | 4 402,33 |



- 0 h. à 1 999 h.
- 2 000 h. à 9 999 h.
- 10 000 h. à 49 999 h.
- 50 000 h. à 99 999 h.
- 100 000 h. à 2 000 000 h.

Direction de l'infrastructure municipale et de la géomatique
Septembre 2006

0 5 10 Kilomètres

Affaires municipales
et Régions
Québec

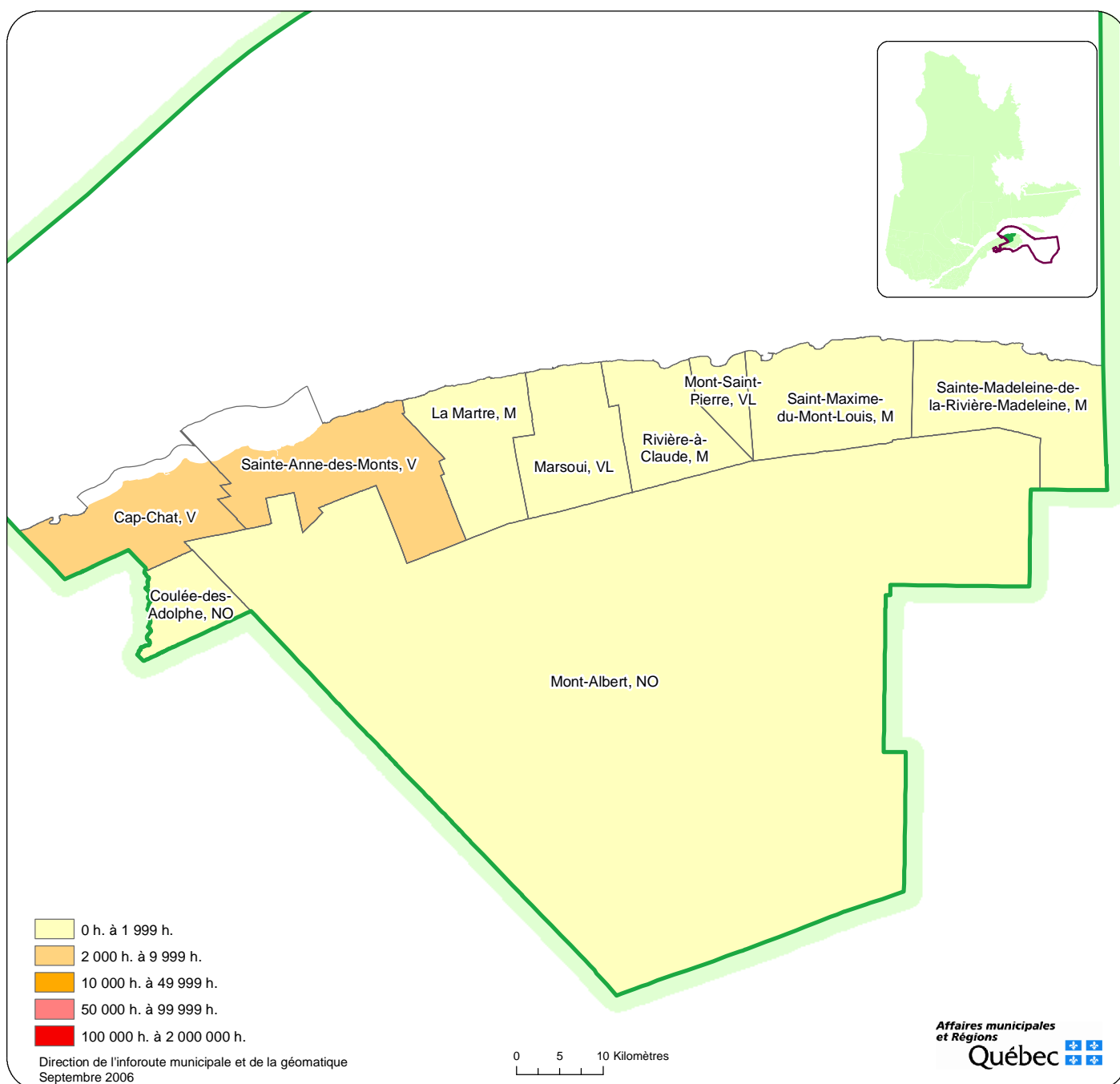
La Haute-Gaspésie 040

464, boulevard Sainte-Anne Ouest

Sainte-Anne-des-Monts
G4V 1T5

Téléphone: (418) 763-7791
Télécopieur: (418) 763-7737
Courriel: mrc.haute-gaspésie@globetrotter.net

| Code | Municipalité | Dési- gnation | Population (2006) | Superficie km2 | Code | Municipalité | Dési- gnation | Population (2006) | Superficie km2 |
|-------|--------------------|---------------|-------------------|----------------|--------------|--|---------------|-------------------|-----------------|
| 04047 | Cap-Chat | V | 2 814 | 183,13 | 04020 | Rivière-à-Claude | M | 151 | 155,39 |
| 04904 | Coulée-des-Adolphe | NO | 0 | 94,27 | 04037 | Sainte-Anne-des-Monts | V | 6 998 | 263,62 |
| 04030 | La Martre | M | 255 | 185,69 | 04005 | Sainte-Madeleine-de-la-Rivière-Madeleine | M | 383 | 269,35 |
| 04025 | Marsoui | VL | 385 | 182,95 | 04010 | Saint-Maxime-du-Mont-Louis | M | 1 275 | 220,38 |
| 04902 | Mont-Albert | NO | 222 | 3 511,58 | Total | | | 12 708 | 5 126,81 |
| 04015 | Mont-Saint-Pierre | VL | 225 | 60,45 | | | | | |



- 0 h. à 1 999 h.
- 2 000 h. à 9 999 h.
- 10 000 h. à 49 999 h.
- 50 000 h. à 99 999 h.
- 100 000 h. à 2 000 000 h.

Direction de l'infrastructure municipale et de la géomatique
Septembre 2006

0 5 10 Kilomètres

Affaires municipales
et Régions
Québec

Le Rocher-Percé

020

129, boul. René-Lévesque Ouest
C. P. 128
Chandler
G0C 1K0

Téléphone: (418) 689-4313
Télécopieur: (418) 689-5807
Courriel: mrc.rocher.perce@globetrotter.net

| Code | Municipalité | Dési- gnation | Population (2006) | Superficie km2 | Code | Municipalité | Dési- gnation | Population (2006) | Superficie km2 |
|-------|----------------|---------------|-------------------|----------------|--------------|-------------------------|---------------|-------------------|----------------|
| 02028 | Chandler | V | 8 245 | 424,90 | 02047 | Port-Daniel - Gascons | M | 2 654 | 305,34 |
| 02015 | Grande-Rivière | V | 3 458 | 87,15 | 02010 | Sainte-Thérèse-de-Gaspé | M | 1 162 | 34,36 |
| 02902 | Mont-Alexandre | NO | 0 | 1 976,78 | Total | | | 19 031 | 3 256,47 |
| 02005 | Percé | V | 3 512 | 427,94 | | | | | |

