

Los parques  
de

Québec

Bellos por naturaleza



Québec   
[www.bonjourquebec.com](http://www.bonjourquebec.com)

Los parques  
de

Québec

Bellos por naturaleza

El placer de los sentidos  
Parques con vistas  
Cerca de Montreal  
Parcela de la biosfera  
Outaouais arriba  
¡Viva la excursión!  
En dirección a los 48° Norte  
En todos los cantones  
La orilla norte y sus tesoros  
El Saguenay y mucho más...  
El Quebec marítimo  
El placer de la naturaleza




# El placer de los sentidos

Desde lo alto del promontorio su mirada sigue la orilla que bordea los verdes declives. Cierra los ojos y se encuentra a la altura de las olas, entre las paredes vertiginosas del gran fiordo, en la taiga cubierta de nieve de las altas planicies o al pie de extraños monolitos costeros. Con los ojos cerrados aún, la potente respiración de los rorcuales resuena en sus oídos, así como los gritos ensordecedores de las ocas blancas, la agitación de los rápidos al sol, la resaca del mar contra los acantilados blancos ...

¡Los parques de Quebec le reservan experiencias sensoriales fuera de lo común! Estos grandiosos y bien conservados territorios resumen por sí solos la variada morfología de esta inmensa región situada en los confines de la América septentrional. Tres de estos parques son, en el ámbito mundial, lugares excepcionales: el primero, el Parque de Miguasha, figura en la prestigiosa lista del Patrimonio Mundial de la UNESCO y los otros dos (Grands-Jardins y Hautes-Gorges-de-la-Rivière-Malbaie) pertenecen a la Reserva de la Biosfera de Charlevoix.

Tanto si es usted un naturalista aficionado, como un aprendiz de trampero o un simple paseante dominguero, venga a aplacar su sed de aire puro y de espacios verdes, azules o blancos. ¡Recorra los parques de Quebec y abra el gran libro de una historia completamente ... natural!



*Portada: Parque de Hautes-Gorges-de-la-Rivière-Malbaie y colimbo común*

*Contraportada: Parque de la Gaspésie*

*A la derecha: Parque de Grands-Jardins*



# Parques con vistas

Los 26 parques naturales que les presentamos aquí se distribuyen por todo el territorio quebequés, desde Abitibi-Témiscamingue hasta el extremo de la península de Gaspésie y varios de ellos se encuentran cerca de los grandes centros urbanos. Dada su ubicación, su relieve, su flora y su fauna, cada uno de ellos posee una personalidad propia y se enorgullece de unos paisajes y lugares naturales de una sorprendente diversidad.

Todos los parques cuentan con equipos e infraestructuras de primera calidad. El cuadro de la página 21 presenta algunas de las principales actividades al aire libre que se ofrecen. Estas actividades le permiten volver a sus raíces profundas en un entorno natural bien conservado y se llevan a cabo respetando la integridad de los ecosistemas que constituyen este medio. Se invita a los visitantes a participar en la protección y conservación de este rico patrimonio por el bien de las futuras generaciones.

Este símbolo indica la ubicación de los parques en los mapas de las páginas 22 y 23.

*Parque de la Gaspésie*



## Demos un paseo por el bosque...

Cerca de Montreal se encuentran bellos parques muy apreciados por los ciudadanos.

### *Islas y colinas*

El **PARQUE DE OKA** <sup>1</sup> en las orillas arenosas del lago de Deux-Montagnes, que baña el extremo oeste de la isla de Montreal, presenta diversos medios naturales (playa, pinar, pantano, arcedo) entre el lago y la cumbre de las colinas. En él puede descubrirse el encanto de un calvario único del siglo XVIII, declarado sitio histórico y compuesto por siete pequeñas capillas y oratorios.


El **PARQUE DE ÎLES-DE-BOUCHERVILLE** <sup>2</sup> frente a Montreal, es un verdadero remanso de paz en medio del río San Lorenzo. Los paseantes y ciclistas aprecian este archipiélago campestre surcado de canales donde se refugian cerca de 170 especies de aves. El **PARQUE DE MONT-SAINT-BRUNO** <sup>3</sup>, a solamente 20 km de Montreal, consta de hermosos bosques de arce, roble y tilo, un gran vergel —magnífico en primavera— así como un molino de agua que data de la época señorial.



Parque de Îles-de-Boucherville

## Parcela de la biosfera

*El Centro de la Naturaleza de Mont-Saint-Hilaire, declarado Reserva de la Biosfera por la UNESCO hace veinte años, pone de relieve una flora y una fauna magníficamente conservadas y recursos mineralógicos también muy variados. Las diferentes cimas ofrecen a los excursionistas espléndidas vistas de toda la llanura circundante.*



*Parque del Gatineau*



### ***Outaouais arriba***

En la carretera que va de Montreal a Hull, el **PARQUE DE PLAISANCE** <sup>4</sup> (en fase de realización), en las aguas del río Outaouais, recibe todas las primaveras miles de barnaclas de Canadá de camino a sus territorios estivales. En la región, salpicada de lagos y ríos, abunda el ciervo de Virginia.

El **PARQUE DEL GATINEAU** <sup>5</sup>, joya del Outaouais, se extiende a lo largo del valle del río Gatineau. El parque, oasis de verdor a las puertas de una vasta zona urbana, se distingue por su bosque macizo, de rico colorido otoñal, su fauna (50 especies de mamíferos y 40 de peces) y sus miradores, que permiten apreciar su constitución geológica única. El invierno atrae a numerosos esquiadores de fondo de todas las categorías a sus 200 km de senderos.



### **Los juegos de la oca**

Quebec es una etapa privilegiada para numerosas especies de aves migratorias, en particular las ocas blancas y las barnaclas de Canadá. En el otoño, la Reserva Fáunica de Cap-Tourmente, muy cerca de Quebec, atrae a toda clase de ornitólogos. En primavera, ejercen mayor atracción las orillas del lago Saint-Pierre, situado entre Montreal y Quebec y recientemente declarado por la UNESCO Reserva de la Biosfera.



Barnaclas de Canadá





Parque de Mont-Tremblant

## ¡Viva la excursión!

Los parques quebequeses tienen más de 1.700 km de senderos para excursiones cortas y largas. Estos senderos bien indicados atraviesan el bosque boreal, recorren las cimas de las Laurentides y de los Apalaches, se extienden a lo largo del litoral del golfo o atraviesan praderas y valles.

De aquí a 2005, la Ruta Verde permitirá atravesar Quebec en bicicleta gracias a sus más de 4.000 km. Muchos tramos de esta ruta ya están terminados y varios parques ya dan acceso a ella.

Oso negro



### **En dirección a los 48° Norte**

*La autopista de las Laurentides y su prolongación, la carretera 117, dan acceso a una inmensa región forestal de colores resplandecientes en septiembre y octubre, así como a dos parques importantes: el Parque de Mont-Tremblant, a 180 km al norte de Montreal, y el Parque de Aiguebelle, en Abitibi-Témiscamingue.*

### **6 PARQUE DE MONT-TREMBLANT**


Este venerable parque, cuya fundación remonta a finales del siglo XIX, es el más extenso (1.510 km<sup>2</sup>) de los parques de Quebec. La parte sur, que da al macizo de las Laurentides, se compone de colinas y valles cubiertos de un bosque en el que predomina el arce y el abedul amarillo. La parte norte se caracteriza por la existencia de numerosos lagos y corrientes de agua. El parque tiene 400 lagos y estanques, seis ríos, bellas cataratas y cascadas, así como una rica fauna acuática, y goza de una sólida reputación entre los adeptos a las actividades al aire libre. Al pie de la montaña (altitud: 930 m) se encuentra una estación de esquí y un centro de vacaciones, conocido en todo el nordeste americano.

### **7 PARQUE DE AIGUEBELLE**

El Parque de Aiguebelle, característico por sus impresionantes formaciones rocosas que surgieron de la llanura circundante, le invita a observar numerosos fenómenos geológicos relacionados con el volcanismo y con la geomorfología glacial. Entre los más espectaculares figuran indiscutiblemente las fallas de los lagos La Haie y Sault. Muy apreciado por los excursionistas y por los aficionados a remar en canoa, el parque alberga una importante población de castores y de alces de Canadá.



Parque de Mont-Orford



Parque de Frontenac

## En todos los cantones...

10 El **PARQUE DEL YAMASKA** <sup>8</sup>, a menos de una hora de Montreal, despliega la frondosidad de sus viejos arces en torno a una vasta reserva alimentada por el río Yamaska; el parque se presta a paseos en bicicleta, a bañarse y a la observación de aves. El **PARQUE DE MONT-ORFORD** <sup>9</sup> domina una zona de vacaciones muy frecuentada en todas las estaciones, principalmente durante el otoño por el magnífico espectáculo de los colores de los árboles. El monte Orford (850 m), muy conocido por campistas y esquiadores, es la prolongación de las montañas Verdes de Vermont. El Centro de Artes de Orford, con su espléndido entorno de verdor al pie de la montaña, atrae todos los veranos a numerosos melómanos.

Muy cerca de la frontera con Estados Unidos, a 75 km de Sherbrooke, se encuentra el **PARQUE DE MONT-MÉGANTIC** <sup>10</sup> con la segunda cima de la región (1.100 m), desde donde se pueden divisar las cimas vecinas de los estados de New Hampshire y Maine. El observatorio y el centro de interpretación astronómica constituyen sus principales puntos de interés. El **PARQUE DE FRONTENAC** <sup>11</sup>, menos accidentado que el anterior, abarca una parte de las orillas del lago Saint-François, uno de los mayores (50 km<sup>2</sup>) del Quebec meridional y lugar de ensueño para bañarse y para las actividades náuticas (canoa, camping-canoa, kayak, etc.)



*Parque Nacional de la Mauricie*

## La orilla norte y sus tesoros

La orilla norte del San Lorenzo encierra inestimables joyas naturales de muy fácil acceso, entre las que figuran el Parque Nacional de la Mauricie, el Parque del Jacques-Cartier, muy cerca de Quebec, el Parque de Grands-Jardins y el de Hautes-Gorges-de-la-Rivière-Malbaie. Estos dos últimos forman parte de la Reserva de la Biosfera de Charlevoix, designación atribuida por la UNESCO en 1988.

---

### **12** PARQUE NACIONAL DE LA MAURICIE

A mitad de camino entre Montreal y Quebec, el Parque Nacional de la Mauricie cuenta con algunos de los más bellos paisajes de estas viejas montañas de las Laurentides. El bosque, ampliamente poblado de arces, cubre casi totalmente este territorio de 535 km<sup>2</sup>, formado por colinas y valles. La abundancia de lagos hace que las excursiones en canoa y la observación de la fauna sean particularmente atractivas; las excursiones a pie y en bicicleta también permiten apreciar toda la riqueza del parque.



Parque de Grands-Jardins



12

#### 14 PARQUE DE GRANDS-JARDINS

Verdadero territorio nórdico en el bosque boreal, el parque se distingue por una vegetación y un relieve variados, un clima riguroso y varias cimas superiores a 1.000 metros, cubiertas por la taiga y frecuentadas por una población de caribús. El monte del Lac des Cygnes, que domina Grands-Jardins, ofrece un panorama incomparable del macizo montañoso de Charlevoix. ¡Una etapa ineludible para los esquiadores excursionistas!

#### 15 PARQUE DE HAUTES-GORGES-DE-LA-RIVIÈRE-MALBAIE

Como indica su nombre, este parque, vecino del anterior, pone de relieve las incomparables atracciones del río Malbaie, cuyo curso tranquilo de casi 9 km de largo transcurre encajonado entre las más altas paredes rocosas (700 m) del este de Canadá. El territorio comprende numerosas cataratas y cascadas que bajan de alturas superiores a los 100 metros. ¡Descubra el río en canoa, en kayak o en barco ómnibus!

#### 13 PARQUE DEL JACQUES-CARTIER

A solamente 40 minutos de Quebec, el Parque del Jacques-Cartier ocupa una vasta meseta montañosa atravesada por cortes profundos, donde se esconden varios ríos, como el célebre Jacques-Cartier. Este valle espectacular gusta mucho a los aficionados a bajar ríos y a los excursionistas de todas las categorías. Asista en otoño al desove del salmón acompañado por los naturalistas del parque. ¡Un espectáculo inusitado!

Parque del Jacques-Cartier



## El Saguenay y mucho más...

El río Saguenay, que nace en el lago Saint-Jean, antes de desembocar en el río San Lorenzo pasa por un fiordo de una belleza incomparable, único en esta parte del continente y situado dentro del Parque del Saguenay, de una riqueza inaudita.



Parque del Saguenay ▲▼

### 16 PARQUE DEL SAGUENAY

El fiordo del Saguenay presenta más de 100 km de promontorios y de cabos vertiginosos, atravesados por bahías donde se esconden lindos pueblos. En este antiguo valle glacial, alimentado de agua dulce y salada, se encuentra un ecosistema complejo y variado, propicio para la observación de la marsopa (o ballena blanca), particularmente en el mirador de la bahía Sainte-Marguerite. La majestuosidad del lugar atrae poderosamente a los visitantes desde hace tiempo. Para ver paisajes asombrosos, tome los senderos que atraviesan las orillas escarpadas o suba a los barcos que navegan entre Sainte-Rose-du-Nord y Tadoussac.





Parque de Monts-Valin



Una carretera lleva de Chicoutimi al **PARQUE DE MONTS-VALIN** <sup>17</sup>. La cima de este imponente macizo rocoso alcanza más de 965 metros, con laderas muy abruptas. En invierno, la abundante nieve da a las coníferas (llamadas "momias" y "fantasmas") un aspecto de bosque encantado que gusta a los aficionados a los deportes por deslizamiento. El **PARQUE DE POINTE-TAILLON** <sup>18</sup>, que ocupa el delta del río Péribonka, en la orilla norte del lago Saint-Jean, tiene largas playas de arena fina y un agradable bosque propicio para las excursiones en bicicleta.

## El Quebec marítimo

El río San Lorenzo, a partir de Tadoussac, donde recibe las aguas del Saguenay, se ensancha progresivamente hasta que su estuario se transforma en un golfo con aspecto de mar interior. El Parque Marino del Saguenay–Saint-Laurent marca el inicio del Quebec marítimo, cuyo litoral se extiende a lo largo de cientos de kilómetros hasta los límites del Labrador, al norte, y hasta la punta de la Gaspésie, al sur.



### 19 PARQUE MARINO DEL SAGUENAY–SAINT-LAURENT

Este parque, situado en la confluencia del Saguenay y del San Lorenzo, es el primero en Quebec que ha protegido y puesto de relieve exclusivamente un medio marino. Desde el barco o desde la misma orilla, se puede observar en verano varias especies de cetáceos que vienen a alimentarse, entre ellos el pequeño rorcual, el rorcual común y el rorcual azul, sin olvidar tres especies de focas. En Cap-de-Bon-Désir y en la Maison des Dunes de Tadoussac se organizan diversas actividades de animación, en las que los naturalistas interpretan las riquezas de la fauna y la flora marina.

15






La carretera de la Côte-Nord conduce al archipiélago de Mingan, lugar mágico y fuera del tiempo, que se extiende a lo largo de la mítica isla de Anticosti.

## 20 RESERVA PARA PARQUE NACIONAL DE ARCHIPEL-DE-MINGAN

Frecuentado hace 500 años por los pescadores vascos del golfo del San Lorenzo, el archipiélago se compone de unas cuarenta islas e islotes. Su renombre se debe en parte a sus curiosas formaciones geológicas, particularmente a sus impresionantes monolitos de caliza, esculpidos por los fenómenos atmosféricos, que provocan asombro y fascinación. Los frailecillos y otras numerosas aves marinas componen en sus acantilados desolados, un cuadro coloreado, mientras que las ballenas y las focas pueblan sus aguas litorales. Las excursiones guiadas permiten descubrir la extraordinaria flora del archipiélago.

## 21 PARQUE DE ANTICOSTI (en fase de realización)

La isla de Anticosti, reino del ciervo de Virginia (hay más de 125.000), es un territorio magníficamente conservado de casi 8.000 km<sup>2</sup>, que todavía a principios de siglo era una hacienda privada. El parque, de 550 km<sup>2</sup>, ocupa la parte central de la isla, con la espectacular catarata de Vauréal, de 100 m de alto, como florón, varios cañones, como el del río Chicotte, y formidables acantilados marinos.



Ciervos de Virginia

Reserva para Parque Nacional de Archipel-de-Mingan



*En la orilla sur, la ruta de los navegantes ofrece nombres evocadores:  
Bic, Forillon, Percé y Bonaventure, sin olvidar los Parques de la Gaspésie  
y de Miguasha.*



Parque del Bic  
↓

## 22 PARQUE DEL BIC

Sus colinas recortadas dibujan un paisaje de cabos rocosos, de ensenadas e islotes, muy pintoresco y único en la desembocadura, cerca de Rimouski. Los amerindios ya utilizaban este admirable fondeadero natural hace 8.000 años. Este parque ribereño llevará a los excursionistas a un lugar absolutamente distinto donde podrán observar las focas grises y comunes, el pato de flojel y, sobre todo, algunas especies de rapaces en primavera.





Alcatraces



Parque de Miguasha



## 23 PARQUE DE LA GASPÉSIE

El parque, creado hace más de 60 años, cuenta con 25 cimas de más de 1.000 m (el monte Jacques-Cartier alcanza 1.268 m) y uno de los más hermosos circos glaciares al este de las Rocosas. Su extensión es de más de 800 km<sup>2</sup> y posee una vegetación y hábitats muy variados. En un fenómeno verdaderamente excepcional, en este parque conviven el caribú, el alce de Canadá y el ciervo de Virginia. El río Sainte-Anne, que atraviesa el parque, es uno de los bellos ríos salmoneros de la península. Con su sucesión de sorprendentes paisajes, el parque llama la atención, tanto en verano como en invierno, a los aficionados a las pequeñas y grandes excursiones y a la búsqueda de paisajes nuevos.

Parque Nacional Forillon

## 24 PARQUE NACIONAL FORILLON

Al pasar el imponente cabo Gaspé, Jacques Cartier recorrió la península de Forillon antes de echar el ancla en la bahía de Gaspé en 1534. Actualmente un espléndido parque ocupa este puesto avanzado escarpado que marca el fin de la larga cadena de los Apalaches. Con una alternancia de acantilados espectaculares, de ensenadas recortadas y de playas de cantos rodados, su costa rugosa alberga multitudes de aves marinas (grandes pájaros bobos, cormoranes, pájaros bobos, gaviotas) y focas. Las excursiones en barco permiten ver de cerca los grandes cetáceos.

En el parque, el lugar histórico nacional de Grande-Grave recuerda la intensa actividad que había en esta comunidad de pescadores de bacalao a finales del siglo XIX.

Parque de Île-Bonaventure-et-du-Rocher-Percé



## 25 PARQUE DE ÎLE-BONAVENTURE-ET-DU-ROCHER-PERCÉ

El ballet incesante de esta multitud de aves piando es un espectáculo sorprendente sobre los acantilados de la isla Bonaventure, situada a poca distancia de la costa. Esta isla, que alberga más de 250.000 aves marinas, entre las que se encuentra la colonia más importante de alcatraces de Norteamérica, también atrae a los apasionados por la botánica debido a la abundancia de especies vegetales. La observación de estas aves se hace desde lugares habilitados en la cima de la isla o a partir de los pequeños barcos de excursión que dan la vuelta a la isla.

Su vecino es el emblemático peñón Percé. Cuando la marea está baja se puede llegar a pie a esta imponente formación caliza de 470 m de largo y 85 m de altura, cuyas laderas son ricas en fósiles.

## 26 PARQUE DE MIGUASHA



Este excepcional lugar fosilífero, situado en el fondo de la bahía de Chaleurs, figura en la lista de bienes del Patrimonio Mundial de la UNESCO desde 1999. En sus acantilados se han descubierto 23 especies de peces que vivían en la era devónica, es decir, hace más de 370 millones de años. La riqueza y la calidad de sus fósiles hacen de este parque una auténtica joya científica. También cuenta con un interesante museo de historia natural.



## Todo lo que necesita saber acerca del turismo en Bonjour Québec.com

Viajar a Quebec ya es más fácil y agradable que nunca, gracias a Bonjour Québec.com. Infórmese de alojamientos, sitios, atracciones y manifestaciones turísticas de Quebec. Bonjour Québec.com es la mejor herramienta para planificar el descubrimiento de Quebec de una manera eficiente y con toda seguridad.

*Bonjour Québec.com es una experiencia única que les hará admirar Quebec como ustedes nunca lo han visto!*

Visiten nuestro sitio web en  
la siguiente dirección:  
**[www.bonjourquebec.com](http://www.bonjourquebec.com)**

o llamen al (514) 873-2015  
Fax: (514) 864-3838  
[info@tourisme.gouv.qc.ca](mailto:info@tourisme.gouv.qc.ca)



Québec 

[www.bonjourquebec.com](http://www.bonjourquebec.com)





## El placer de la naturaleza


La tabla siguiente presenta algunas de las principales actividades al aire libre que se practican en los parques al Quebec. Todos los parques poseen senderos de excursión y zonas para comidas campestres y proponen actividades de interpretación de la naturaleza animadas por guías naturalistas. En la mayoría de ellos se puede alquilar el equipo necesario para practicar actividades recreativas y deportivas.

Derechos de acceso en todos los parques, menos en el Parque del Gatineau.

Parque de Mont-Tremblant

		Excursión a pie	Excursión en bicicleta	Canoas	Kayac	Cruceros	Baño	Excursión con raquetas	Excursión en esquí
Parque de Aiguebelle	7	•	•	•	•			•	•
Parque de Frontenac	11	•	•	•	•		•		
Parque de Grands-Jardins	14	•	•	•	•			•	•
Parque de Hautes-Gorges-de-la-Rivière-Malbaie	15	•	•	•	•	•			
Parque de Île-Bonaventure-et-du-Rocher-Percé	25	•				•			
Parque de Îles-de-Boucherville	2	•	•	•	•			•	•
Parque de la Gaspésie	23	•		•	•			•	•
Parque del Bic	22	•	•		•			•	•
Parque del Gatineau	5	•	•	•			•	•	•
Parque del Jacques-Cartier	13	•	•	•	•			•	•
Parque del Saguenay	16	•			•	•		•	•
Parque del Yamaska	8	•	•	•	•		•		
Parque de Miguasha	26	•							
Parque de Mont-Mégantic	10	•						•	•
Parque de Mont-Orford	9	•	•	•	•		•	•	•
Parque de Mont-Saint-Bruno	3	•	•					•	•
Parque de Monts-Valin	17	•	•	•				•	•
Parque de Mont-Tremblant	6	•	•	•	•		•	•	•
Parque de Oka	1	•	•	•	•		•	•	•
Parque de Pointe-Taillon	18	•	•	•	•		•		
Parque Marino del Saguenay-Saint-Laurent	19				•	•			
Parque Nacional de la Mauricie	12	•		•	•	•	•	•	•
Parque Nacional Forillon	24	•	•		•	•	•	•	•
Reserva para Parque Nacional de Archipel-de-Mingan	20	•			•	•			

CANADÁ QUEBEC



ESTADOS UNIDOS MÉXICO

- |    |                                |    |   |
|----|--------------------------------|----|---|
| 1  | Parque de Oka                  | 11 | Parque de Frontenac                           |
| 2  | Parque de Îles-de-Boucherville | 12 | Parque Nacional de la Mauricie                |
| 3  | Parque de Mont-Saint-Bruno     | 13 | Parque del Jacques-Cartier                    |
| 4  | Parque de Plaisance            | 14 | Parque de Grands-Jardins                      |
| 5  | Parque del Gatineau            | 15 | Parque de Hautes-Gorges-de-la-Rivière-Malbaie |
| 6  | Parque de Mont-Tremblant       | 16 | Parque del Saguenay                           |
| 7  | Parque de Aiguebelle           |    |   |
| 8  | Parque del Yamaska             |    |   |
| 9  | Parque de Mont-Orford          |    |   |
| 10 | Parque de Mont-Mégantic        |    |   |

22



- 17 Parque de Monts-Valin
- 18 Parque de Pointe-Taillon
- 19 Parque Marino del Saguenay–Saint-Laurent
- 20 Reserva para Parque Nacional de Archipel-de-Mingan
- 21 Parque de Anticosti
- 22 Parque del Bic
- 23 Parque de la Gaspésie
- 24 Parque Nacional Forillon
- 25 Parque de Île-Bonaventure-et-du-Rocher-Percé
- 26 Parque de Miguasha



### Distancias (km)

	MONTREAL	QUEBEC
CHICOUTIMI	465	210
GASPÉ	930	700
HAVRE-SAINT-PIERRE	1115	865
HULL	205	450
MONTREAL	–	255
QUEBEC	255	–
ROUYN-NORANDA	640	875
SHERBROOKE	145	240



El Servicio de Parques de Quebec administra la mayoría de estos parques, mientras que el Servicio de Parques de Canadá administra los Parques Nacionales de la Mauricie y Forillon, así como la Reserva del Parque Nacional de Archipel-de-Mingan. Los dos organismos administran conjuntamente el Parque Marino del Saguenay–Saint-Laurent. La Comisión de la Capital Nacional se ocupa del Parque del Gatineau.

Existen además unos treinta parques regionales, muchos de los cuales merecen una visita.





Para obtener mayor información  
sobre Quebec, sírvanse telefonar al  
**(514) 873-2015**  
al **1 877 BONJOUR (1 877 266-5687)**  
(llamadas gratis desde Quebec, cualquier otro lugar de Canadá  
y EE.UU.)

o escribir a  
**info@tourisme.gouv.qc.ca**  
Fax: (514) 864-3838

También pueden visitar nuestro sitio web,  
cuya dirección es la siguiente:  
**www.bonjourquebec.com**

**Publicado por Tourisme Québec**

Jefe del producto: *Suzanne Watson*

Producción: *Louise Mondoux, Sophie Marcoux*

Investigación: *Leonora Moura*

Textos: *Denys Lessard*

Traducción: *Nelson Tactuk*

Revisión: *José M. Riquelme*

Concepción gráfica: *Communications Daz*

Cartografía: *Le Groupe Korem inc.*

Imprenta: *Bowne de Montréal inc.*



Fotografías: *Archives nationales du Québec, Claude Bouchard, Benoît Chalifour, Sébastien Cloutier, Marie-Andrée Delisle, Sandrine Dussart, Gaétan Fontaine, Louis Gagnon, Marcel Gignac, Jean-Pierre Huard, Paul Laramée, Jean-Guy Lavoie, Sylvain Majeau, Louise Pelland, Jose Schell, Sépaq, Linda Turgeon, Paul Villecourt, Heiko Wittenborn*

© Tourisme Québec

Depósito legal – Bibliothèque nationale du Québec, 2001

ISBN 2-550-37654-4

*Los parques de Quebec es el cuarto documento temático de una serie que comprende Les jardins du Québec, Espaces autochtones y Las iglesias de Quebec. Ha sido realizado gracias a la colaboración del Servicio de Parques de Quebec (Sépaq) y del Servicio de Parques de Canadá.*

Los datos que aparecen en este documento eran válidos en el momento de su publicación. Los errores u omisiones que pudieran haberse producido son involuntarios y Tourisme Québec no asume responsabilidad alguna por ellos.

Impreso en Quebec (Canadá)



Québec

www.bonjourquebec.com