






DISPOSITION SCHÉMATIQUE DE LA CARTE NO. 1

E (2)

AMERS (1)

Landmarks		Supplementary National Symbols (SNS) Signes Conventionnels Nationaux Supplémentaires (SCNS)		Amers	
24		Mon	<i>Monument</i> <i>Monument</i>		  

1	Section
2	Indicateur de section
3	Sous-section
4	Numéro de référence d'après la nouvelle "Liste-type de signes conventionnels, abréviations et termes" de l'OHI (INT 1).
5	Symbologie courante d'après les "Spécifications cartographiques internationales" de l'OHI.
6	Description du signe ou de l'abréviation en français
7	Symbologie sur les cartes du SHC.
8	† dénote la symbologie désuète qui peut être trouvée sur des éditions en service.

Dernière mise à jour: 1997-06-13

A
NUMÉRO DE LA CARTE, TITRE, NOTES MARGINALES

1 Fisheries and Oceans / Pêches et Océans

2

20 Adjoining Chart / Carte adjacente 5553

3 **LC 5555**

4 **INT 8888**

INTERNATIONAL CHART SERIES 10

SÉRIE DE CARTES INTERNATIONALES

ONTARIO

BAY LAKE / LAC BAIE

Scale 1 : 60 000 (45° 45' 45" N) Échelle

Projection : Mercator

DEPTHS: _____ LES PROFONDEURS _____

ELEVATIONS: _____ LES ALTITUDES: _____

HORIZONTAL DATUM: _____ SYSTÈME GÉODÉSIQUE: _____

SOURCES: _____ SOURCES: _____

For symbols _____ Pour les signes _____

RADAR REFLECTORS _____ RÉFLECTEURS RADAR _____

CABLES _____ Câbles _____

13

14

15

16

17

Nautical Miles (44° 30' N) Milles marins _____

Mètres (44° 30' N) Mètres _____

17

18 *Chart/Carre 5554*

19 *Islet Carfouche*

22 www.charts.gc.ca *Cruise the Net / Naviguez dans Internet*

23 www.cartes.gc.ca

3 **LC 5555**

4 **INT 8888**

3 NEW CHART/CARTE NOUVELLE 8

NOTICES TO MARINERS / AVIS AUX NAVIGATEURS 9

PUBLISHED _____ 7

PUBLIÉE _____ 6

METRIC/MÉTRIQUE 21

A**NUMÉRO DE LA CARTE, TITRE, NOTES MARGINALES**

Map Ref. No.	Description
1	Signature fédérale
2	Mot-symbole Canada
3	Numéro de la carte dans la série de cartes nationales
4	Identification d'une carte à réseau (le cas échéant)
5	Numéro de la carte dans la série de cartes internationales
6	Mention de publication
7	Mention du copyright
8	Mention d'édition
9	Mention des petites corrections
10	Coordonnées des coins
11	Sous-titre
12	Écussons: dans l'exemple, l'écusson national (SHC) est à la gauche et l'écusson international (OHI) à la droite. Les reproductions des cartes de pays étrangers porteront l'écusson du pays producteur (gauche), éditeur (centre) et OHI (droite).
13	Bloc-titre de la carte: comprend écusson, identification régionale, titre principal, échelle, projection, profondeurs, altitudes, système géodésique, sources et référence à la carte no. 1.
14	Autres notes explicatives
15	Table de conversion
16	Diagramme de classification des sources
17	Échelle graphique sur une carte à grande échelle
18	Référence à une carte à plus grande échelle
19	Référence à un cartouche
20	Référence à une carte adjacente
21	Identification métrique
22	Adresse internet

Dernière mise à jour: 2004-01-06