





© 2007

Environment / Environnement Canada

# ANALYSE D'ICEBERG ANALYSIS FOR / POUR 1200 UTC 15 NOV / NOV 2007

ISSUED BY THE CANADIAN ICE SERVICE  
EMISE PAR LE SERVICE CANADIEN  
DES GLACES

-  ICEBERGS PER DEGREE SQUARE  
ICEBERGS PAR DEGRE CARRE
-  ICEBERG LIMIT/ LIMITE DES ICEBERGS
-  SEA ICE LIMIT / LIMITE DES GLACES
-  KNOWN DATA LIMIT /  
LIMITE DES DONNES CONNUES

RJP

NOTE: EMPTY SQUARES INSIDE THE  
ICEBERG LIMIT MAY CONTAIN  
GROWLERS OR BERGY BITS.

NOTE: LES CARRES VIDES A  
L'INTERIEUR DE LA LIMITE DES  
ICEBERGS PEUVENT CONTENIR  
DES FRAGMENTS D'ICEBERG OU  
DES BOURGUIGNONS.

