









Natural Resources
Canada

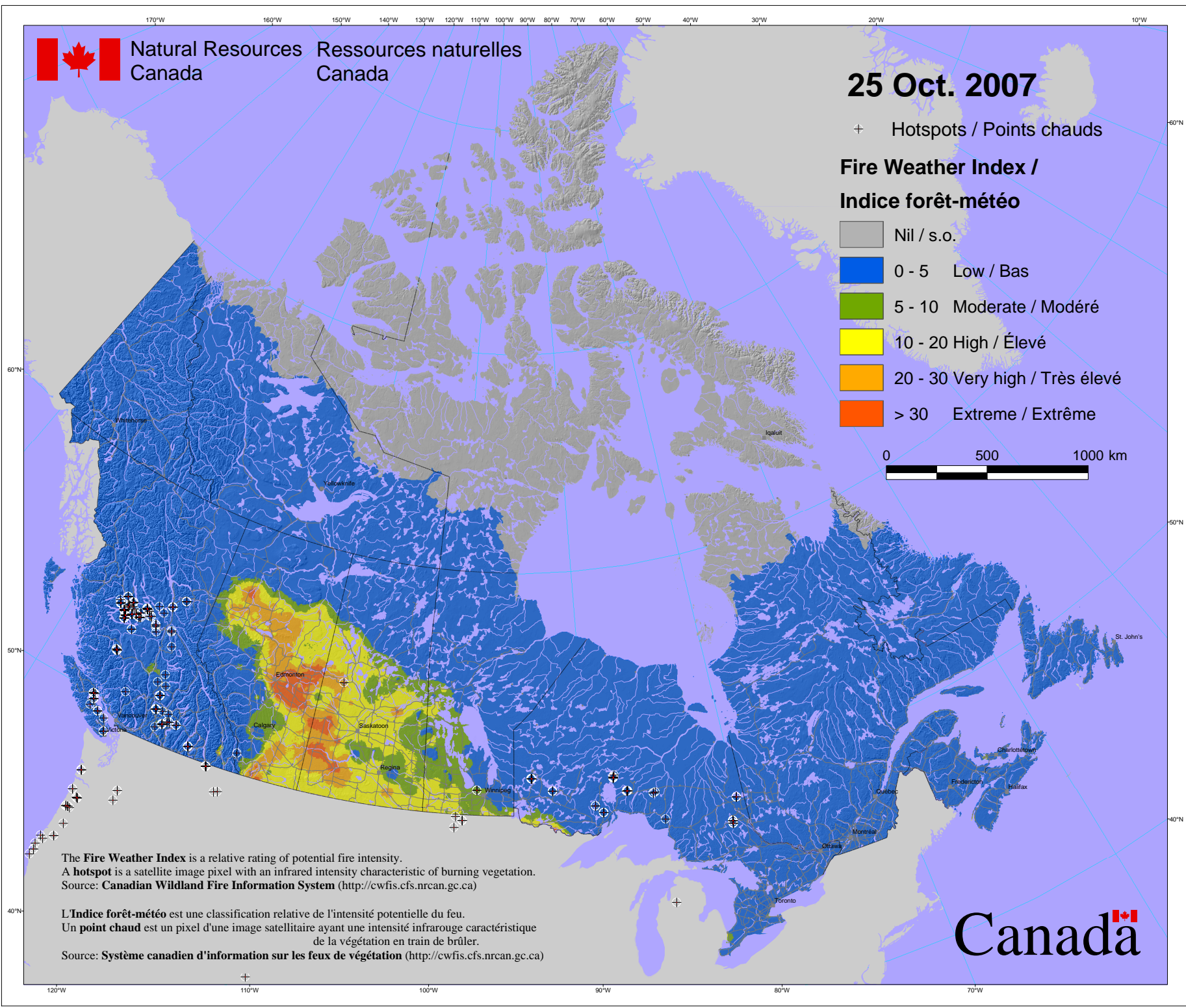
Ressources naturelles
Canada

25 Oct. 2007

+ Hotspots / Points chauds

**Fire Weather Index /
Indice forêt-météo**

-  Nil / s.o.
-  0 - 5 Low / Bas
-  5 - 10 Moderate / Modéré
-  10 - 20 High / Élevé
-  20 - 30 Very high / Très élevé
-  > 30 Extreme / Extrême



The **Fire Weather Index** is a relative rating of potential fire intensity.
A **hotspot** is a satellite image pixel with an infrared intensity characteristic of burning vegetation.
Source: **Canadian Wildland Fire Information System** (<http://cwfis.cfs.nrcan.gc.ca>)

L'**Indice forêt-météo** est une classification relative de l'intensité potentielle du feu.
Un **point chaud** est un pixel d'une image satellitaire ayant une intensité infrarouge caractéristique de la végétation en train de brûler.

Source: **Système canadien d'information sur les feux de végétation** (<http://cwfis.cfs.nrcan.gc.ca>)

Canada 