 Natural Resources Canada  
Ressources naturelles Canada

CE PLAN NE PEUT  
SERVIR À DÉFINIR  
LES FRONTIÈRES







THIS PLAN IS NOT TO BE  
USED FOR DEFINING  
BOUNDARIES

### ÉVOLUTION DU TERRITOIRE DE LA RÉSERVE INDIENNE DE MASHTEUIATSH

### EVOLUTION OF MASHTEUIATSH INDIAN RESERVE TERRITORY



#### LÉGENDE - LEGEND

Anciens territoires de la réserve	Old Reserve Territories	Réserve actuelle	Current Reserve
	1856-1869		1856-
	1856-1895		1856- (Territoire inondé / Flooded Area)
	1856-1911		1856-1911 1969-

#### NOTES

- Le but de ce plan est d'illustrer l'évolution du territoire de la réserve indienne.
- The purpose of this plan is to illustrate the evolution of the Indian Reserve territory.
- Disponible auprès de Ressources Naturelles Canada, Division des levés officiels, Unité de liaison avec le client du Québec, Québec.
- Available from Natural Resources Canada, Legal Surveys Division, Quebec Client Liaison Unit, Quebec.

#### SOURCES

- Données cadastrales numériques, 1999 Gouvernement du Canada avec la permission de Ressources Naturelles Canada, Division des levés officiels.
- Digital Cadastral Data Set, 1999 Government of Canada with permission from Natural Resources Canada, Legal Surveys Division.
- Données topographiques numériques, 2001 Gouvernement du Canada avec la permission de Ressources Naturelles Canada, Centre d'information topographique - Sherbrooke.
- Digital Topographics Data Set, 2001, Government of Canada with permission of Natural Resources Canada, Centre for Topographic Information - Sherbrooke.

Date: 01-06-2001