 Natural Resources Canada
Ressources naturelles Canada

CE PLAN NE PEUT
SERVIR À DÉFINIR
LES FRONTIÈRES




THIS PLAN IS NOT TO BE
USED FOR DEFINING
BOUNDARIES

ÉVOLUTION DU TERRITOIRE DES TERRES DE WASWANIFI

EVOLUTION OF WASWANIFI LANDS TERRITORY



LÉGENDE - LEGEND

-  - Terre sous juridiction fédérale, 1979-
- Land under federal jurisdiction, 1979-
-  - Transfert par acte intérimaire à la Corporation foncière de Waswanipi en 1981 (Lettres patentes émises en 1995)
- Transfer, as a provisional measure, to the Waswanipi Landholding Corporation in 1981 (Letters Patent issued in 1995)
-  - Terre sous juridiction provinciale
- Land under provincial jurisdiction

NOTES

- Le but de ce plan est d'illustrer l'évolution du territoire de la réserve indienne.
- The purpose of this plan is to illustrate the evolution of the Indian Reserve territory.

- Disponible auprès de Ressources Naturelles Canada, Division des levés officiels, Unité de liaison avec le client du Québec, Québec.
- Available from Natural Resources Canada, Legal Surveys Division, Quebec Client Liaison Unit, Quebec.

SOURCES

- Données cadastrales numériques, 1999 Gouvernement du Canada avec la permission de Ressources Naturelles Canada, Division des levés officiels.
- Digital Cadastral Data Set, 1999 Government of Canada with permission from Natural Resources Canada, Legal Surveys Division.
- Données topographiques numériques, 2001 Gouvernement du Canada avec la permission de Ressources Naturelles Canada, Centre d'information topographique - Sherbrooke.
- Digital Topographic Data Set, 2001, Government of Canada with permission of Natural Resources Canada, Centre for Topographic Information - Sherbrooke.

Date: 01-06-2001

