

# Journal du parc



## PARC NATIONAL de la Pointe-Tailon

Édition 2007-2008



# GRANDE TOURNÉE DES PARCS NATIONAUX DU QUÉBEC



La protection de l'environnement est au cœur des préoccupations de notre société. Tous les jours, il en est question dans les médias et sur les tribunes publiques. Au-delà du respect de la mission stricte de conservation des parcs nationaux qu'elle se doit de remplir, la Sépaq a choisi de se donner une approche écologique dans la gestion quotidienne des territoires.

La majorité des bonnes pratiques menées vise à réduire la consommation énergétique, la consommation d'eau potable et les émissions de gaz à effet de serre générées par l'accessibilité et la mise en valeur des parcs nationaux.

Au nombre des gestes posés pour améliorer notre bilan environnemental de gestion, mentionnons notamment le programme de gestion des matières résiduelles, l'utilisation d'un papier recyclé 100% post-consommation, la réduction de la flotte de véhicules, l'utilisation du transport collectif,

celle de l'énergie solaire, une meilleure gestion de l'eau par un contrôle du temps d'utilisation des douches, l'emploi de produits ménagers biodégradables et la réduction de surfaces gazonnées.

Nous tenons à remercier les Québécoises et les Québécois, les visiteurs d'ailleurs, qui ont choisi de fréquenter les parcs nationaux depuis sept ans.

Vos commentaires nous ont permis d'améliorer nos façons de faire et l'offre de nos activités et services. Vos nombreuses visites, près de 3,6 millions de jours-visites en 2006, nous encouragent quotidiennement à vous offrir une « Expérience Parc » de qualité répondant à vos besoins. Continuez à nous inspirer... De notre côté, nous nous engageons à poursuivre notre ouvrage: favoriser la découverte et l'accessibilité au plus beau patrimoine naturel protégé du Québec tout en y exerçant un impact minimal acceptable.

Bienvenue chez vous!

Découvrez les parcs de la région



Raymond Desjardins  
Vice-président Exploitation  
Parcs Québec

Yvan Bilodeau  
Président-directeur général  
Sépaq

## Bienvenue au parc national de la Pointe-Taillon !



Véritable trésor naturel, ses premiers colons la surnommaient au début du siècle dernier, Pointe-à-la-Savane.

Depuis plusieurs décennies, les habitants de la région ont toujours eu à cœur la préservation de cette imposante presqu'île qui s'avance dans le lac Saint-Jean. C'est en 1985 que le parc national de la Pointe-Taillon fut officiellement créé dans le but d'assurer la protection et la mise en valeur de ce magnifique territoire qui recèle de vastes tourbières ainsi qu'une flore et une faune diversifiées.

Pour tous les vacanciers et les amateurs de plein air, le parc national de la Pointe-Taillon représente une oasis extraordinaire. L'immensité de ses plages paradisiaques, ses 45 kilomètres de piste cyclable en poussière de pierre, ses extraordinaires circuits de kayak-camping avec ou sans guide et ses quelques 75 sites de camping rustique situés en bordure du lac Saint-Jean et de la rivière Péribonka enchantent instantanément les visiteurs.

Pour les amateurs de grande nature, le parc offre d'excellentes opportunités pour l'observation de la flore et de la faune. En effet, il est facile d'observer les signes de présence des castors et des orignaux, leurs populations étant très importantes à la Pointe-Taillon. À ce jour, plus de 134 espèces d'oiseaux y ont été répertoriées et l'inventaire de la flore révèle des espèces rares dont des orchidées et des plantes vestigiales de la mer de Laflamme.

Au nom de tout le personnel, je vous invite à découvrir à votre rythme, ce territoire fabuleux tout en collaborant activement à sa conservation.

À vélo ou à pied, ou encore par voie d'eau en canot ou en kayak, tous les moyens sont bons pour parcourir le parc national de la Pointe-Taillon. Vous en garderez un souvenir inoubliable, c'est garanti!

Nous vous souhaitons un très agréable séjour dans votre parc!

*François Guillot, directeur*  
Parc national de la Pointe-Taillon

## Sommaire

Grande tournée des parcs nationaux du Québec	p. 2
Mot de bienvenue	
La mission de Parcs Québec	p. 3
La quiétude d'un delta à fleur(s) d'eau	p. 4
Partir à la découverte du parc	p. 5
Activités de découverte	p. 6-7
Liste des tarifs (accès, stationnement, camping, location d'équipement)	
Calendrier des activités et des services	p. 8-9
Carte du parc	p. 10-11
Campings (emplacements et services)	p. 12
Forfaits camping et réglementation	p. 13
Navettes nautiques Péribonka	
Kayak de mer, initiation à la voile	p. 14
Le parc national, les défis, la recherche	
Pour s'imprégner de la nature sans la dénaturer !	p. 15
La Pointe a du panache	
Grenat, zircon... la plage de la Pointe-Taillon	p. 16
L'héritage marin du lac Saint-Jean	p. 17
Les oiseaux au parc national	p. 18
Coordonnées du parc	p. 20

## La mission de Parcs Québec

Dans la perspective d'un développement harmonieux sur les plans culturel, social, économique et régional, Parcs Québec assure la conservation et la mise en valeur de territoires représentatifs des 43 régions naturelles du Québec ou de sites à caractère exceptionnel, tout en les rendant accessibles à des fins éducatives et de plein air.

Tous les parcs nationaux du Québec ont été créés en vertu des standards de l'Union internationale pour la conservation de la nature. Ces critères se définissent comme suit :

- Une aire relativement vaste qui présente un ou plusieurs écosystèmes généralement peu ou pas transformés par l'exploitation.
- Où les espèces animales et végétales, les sites géomorphologiques et les habitats ont un intérêt particulier du point de vue scientifique, éducatif ou récréatif, ou qui offre un paysage d'une grande beauté.
- Dans laquelle la plus haute autorité compétente du pays a pris des mesures pour éliminer l'exploitation et pour y faire respecter les ensembles écologiques, géomorphologiques ou esthétiques.
- Dont la visite est autorisée, sous certaines conditions, à des fins éducatives, culturelles ou récréatives.

Ce journal est publié par le parc national de la Pointe-Taillon (Parcs Québec) dont les activités sont gérées par la Société des établissements de plein air du Québec.

**Rédaction :** Dominique Crépin, Denise Bellavance, Paule Fortin, François Guillot, Jean Larouche et Marie-Andrée Zizka

**Conception et graphisme :** Imag'in création graphique

**Photographies :** Parc national de la Pointe-Taillon, Maurice Pitre (Enviro Foto), Jean-Sébastien Perron, Jean-Pierre Huard, Mathieu Dupuis, Dominique Crépin, Jocelyn Claveau







## La quiétude d'un delta à fleur(s) d'eau



## Partir à la découverte du parc

*Un delta, c'est le repos, l'abandon d'une rivière après sa course, le remaniement incessant et paresseux des sédiments accumulés au cours des âges. Il n'y a pas de structure rocheuse à la Pointe-Taillon, pas de dénivelé abrupt sur le territoire. Le modelé doux, arrondi du paysage évoque la facilité. C'est un endroit de détente près de l'eau avec un regard sur les horizons ouverts. C'est le plaisir de marcher sur une longue plage de sable fin striée de minéraux écarlates ou d'observer les allées et venues des castors et des orignaux. Les choses ne sont pas toutes évidentes à la Pointe Taillon. Il faut s'interroger, fouiller le sable ou la mousse à la recherche de curiosités cachées, lire au-delà du panorama pour trouver les secrets de sa formation. La nature, sous ses aspects tranquilles, se transforme et camoufle les traces de la colonisation passée. Le paysage est à la mesure humaine. Charme et luminosité des forêts de feuillus, clarté diffuse des forêts de pins, calme étrange de la tourbière, délicatesse de ses fleurs d'eau.*

Sur la rive est du lac Saint-Jean, la Pointe-Taillon s'allonge en une longue presqu'île sablonneuse qui constitue une portion du delta de la rivière Péribonka. Désigné parc national en 1985, ce territoire préserve pour les générations actuelles et futures un échantillon représentatif de la région naturelle des basses-terres du Saguenay-Lac-Saint-Jean.

Un cordon de sable longe le pourtour de la péninsule alors qu'en son centre repose une vaste tourbière. Des étangs, marais et marécages composent une multitude d'habitats aquatiques qui s'ajoutent à la proximité du lac Saint-Jean et de la rivière Péribonka. L'omniprésence de l'eau est donc manifeste dans le parc national. La végétation en témoigne et souligne, par sa diversité et sa répartition, les formes du relief. Par exemple, les élévations naturelles (cordons littoraux, dunes, delta digité...) étant mieux drainées, la forêt a pu s'y développer. L'observateur averti aura plaisir à découvrir ces subtilités dans les paysages de la Pointe-Taillon.

De nombreux animaux ont fait du parc leur lieu de vie. Les figures dominantes sont les castors et les orignaux. L'observation des signes de leur présence ou leur rencontre au hasard d'une randonnée sont chose courante. Les oiseaux en migration (bernaches du Canada, oies des neiges) ne passent pas inaperçus au printemps et à l'automne en faisant halte par groupes de milliers d'individus. Porc-épic, renard roux, loup, ours noir, loutre, lynx du Canada sont aussi présents de façon permanente ou occasionnelle.

À ce riche patrimoine naturel s'ajoute un passé historique datant de la colonisation de la région du Saguenay-Lac-Saint-Jean. Des vestiges (friches, emplacements de maison...) témoignent encore du mode de vie des colonisateurs.

*Site patrimonial, le parc national de la Pointe-Taillon est un joyau à découvrir*

Tout est en place pour vous permettre de vivre une expérience nature inoubliable au parc national de la Pointe-Taillon.

### La baignade et les activités nautiques

Les eaux qui bordent la plage de la Pointe-Taillon sont peu profondes et se réchauffent rapidement dès le début de l'été. La qualité de l'eau y est excellente. L'étendue de la plage (15 km) permet à qui le désire de se retirer tout à son aise pour profiter de la quiétude des lieux.

### Le vélo

La piste cyclable de 45 km permet de sillonner le parc dans son ensemble. En l'empruntant, vous longerez le lac Saint-Jean et la rivière Péribonka sur plusieurs kilomètres, vous traverserez une multitude d'environnements forestiers ainsi que l'immense tourbière qui occupe le cœur de la presqu'île. Le relief plat rend l'expérience à la portée de tous.

### Le camping rustique

Le camping offert à la Pointe-Taillon se distingue par son originalité. Les emplacements se situent sur les berges du parc, le long de la piste cyclable. L'accès se fait à vélo, à pied ou en embarcation. Des remorques à vélo (en location) facilitent le transport des bagages.

### Le kayak de mer

Le lac Saint-Jean borde le parc. Ce plan d'eau offre d'excellentes conditions pour la pratique du kayak de mer. Un nouveau circuit de kayak-camping (voir p. 14) permet d'explorer les rives du parc et d'avoir accès aux campings rustiques d'agréable façon. Apportez votre kayak lors de votre visite ou réservez-en un à notre centre de location pour découvrir le parc national par voie nautique.

### Informations pour bien planifier votre séjour

#### Avant de partir à vélo...

L'un des fleurons des équipements est sans conteste la piste cyclable de 45 km qui ceinture le parc national. Cette piste épouse un relief plat sur la majorité de son parcours. Elle est donc accessible à tous.

#### Téléphone cellulaire

Prenez note que les téléphones cellulaires fonctionnent partout sur le territoire du parc. Au besoin, téléphonez à l'accueil du parc au **418 347-5371** pendant les heures de services.

#### Eau potable

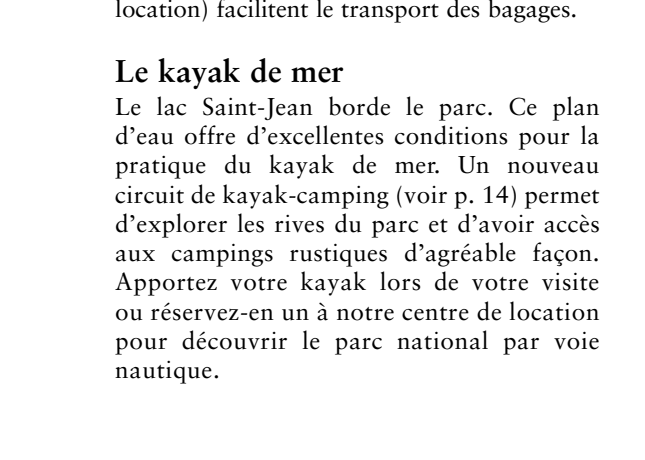
Le parc ne dispose d'aucune source d'eau potable sur le territoire. Prévoyez donc d'apporter des breuvages en quantité suffisante avant de partir en expédition.

#### Incendie de forêt

L'indice d'inflammabilité est affiché quotidiennement aux points d'entrée du parc. Informez-vous et respectez les interdictions de feu à ciel ouvert. Il en va de la sécurité de tous.

#### Vous êtes responsable de votre sécurité

Afin d'assurer votre sécurité et la qualité de votre séjour procurez-vous la brochure « Prudent de nature », disponible à l'accueil. Vous y trouverez des informations pour planifier votre menu d'activités en toute sécurité.



### Atelier de réparation de vélos

Votre vélo a besoin d'un ajustement, d'une réparation ou vous souhaitez l'ajout d'un accessoire? L'atelier de réparation de vélos vous propose un service complet, rapide et courtois.

L'atelier est situé à l'intérieur du pavillon des baigneurs, près du centre de découverte et de services.



## Liste des activités de découverte

### Une plage, un lac, des origines...

Avez-vous remarqué les magnifiques teintes du sable de la plage? Venez rencontrer les gardes-parc pour obtenir des informations sur sa nature, sur la formation de la Pointe-Taillon ainsi que sur les origines lointaines du lac Saint-Jean.

**Lieu :** kiosque de la plage

**Durée :** 15 minutes

### Escale à l'étang du castor

Ces légendaires travailleurs ne passent pas inaperçus et encore moins au parc national de la Pointe-Taillon où ils sont nombreux. Pour ceux et celles qui désirent les connaître davantage, les gardes-parc vous communiqueront avec plaisir leurs connaissances et leur intérêt pour ce mammifère étonnant.

**Lieu :** canal à Bélanger

(km 3,5 de la piste cyclable)

**Durée :** 15 minutes

### Histoire d'un village disparu

Venez faire la connaissance de monsieur et madame Hudon, un couple de résidents. Mais attention! Ne vous méprenez pas car ils vivent toujours à leur époque, en 1916. Jadis habité par plus de 300 âmes, ce petit village que l'on appelait B.H. Jeanne-d'Arc était fort bien organisé. En écoutant nos personnages, vous constaterez que ces deux bavards se font un plaisir évident à vous raconter les dernières nouvelles de leur petit coin de pays.

**Lieu :** le Carrefour (km 6,5 de la piste cyclable)

**Durée :** 15 minutes

### L'univers mystérieux de la tourbière

La vaste tourbière du parc national a des secrets bien cachés. Faites halte auprès d'un garde-parc pour découvrir avec lui ce milieu étrange peuplé de plantes fascinantes et parfois... carnivores!

**Lieu :** piste du Delta (km 2)

**Durée :** 15 minutes

### Sur la piste de l'original

Les orignaux sont nombreux à la Pointe-Taillon. Apprenez à lire les traces de leur passage en accompagnant un garde-parc. Une courte randonnée en forêt vous en apprendra beaucoup sur le troupeau qui vit au parc national.

**Lieu :** km 5 de la piste cyclable

(abri pique-nique)

**Durée :** 1 heure



### Activités autonomes de découverte

- Sentier pédestre «*La Tourbière*» (au km 1,5 de la piste cyclable)
- Stations de découverte
  - Le castor (au km 3,5 de la piste cyclable)
  - L'original (au km 6,5 de la piste cyclable)
- Exposition «*Les pieds dans l'eau*»

Pour découvrir les richesses du parc national de la Pointe-Taillon et bien profiter de son séjour, rien de mieux que de visiter l'exposition présentée au centre de découverte et de services. À l'aide de modules interactifs, de documents vidéo et audio, vous découvrirez les secrets du parc ainsi que son riche passé historique.



### EN SOIRÉE

#### Voyage au cœur du parc

Vous aimeriez avoir un portrait d'ensemble du parc national? Alors cette activité est pour vous. À l'aide d'un diaporama, un garde-parc vous dévoilera la faune, la flore et les différents habitats qui composent le territoire.

**Lieu :** camping Le Prospecteur (km 4 de la piste cyclable)

**Durée :** 45 minutes

#### Castors au crépuscule

L'idée d'une petite randonnée à bicyclette à la tombée du jour vous séduit? Accompagnez un garde-parc et venez découvrir un étang habité par les castors. Vous serez étonné d'apprendre les mœurs de ces animaux fascinants. Et qui sait... l'un d'eux sera peut-être au rendez-vous!

**Lieu :** canal à Bélanger (km 3,5 de la piste cyclable)

**Durée :** 60 minutes

*N.B. Prenez note que les activités peuvent être annulées en cas de pluie et que la tenue de certaines activités d'interprétation peut être appelée à changer. Consultez l'horaire quotidien affiché au Centre de découverte et de services.*



#### Initiation au kayak de mer

En compagnie d'un garde-parc venez vous initier au kayak de mer tout en admirant le lac Saint-Jean.

**Lieu :** Consultez l'horaire quotidien

**Durée :** 1 h 30

## Le calendrier des activités de découverte

Pour information : 418 347-5371

### Activités de découverte 2007 du 23 juin au 19 août

La programmation peut différer en fonction des conditions météorologiques. Consultez l'horaire quotidien affiché au Centre de découverte et de services.

	LUNDI	MARDI	MERCREDI	JEUDI	VENDREDI	SAMEDI	DIMANCHE
<b>AVANT-MIDI</b>	<i>Escale à l'étang du castor</i> 10 h 00 – 12 h 30 (Km-3.5)	<i>*Initiation au kayak de mer</i> 10 h 00 – 11 h 30 (Secteur de La Plage)	<i>L'univers mystérieux de la tourbière</i> 10 h 00 – 12 h 30 (Km-1)	<i>*Initiation au kayak de mer</i> 10 h 00 – 11 h 30 (Secteur de La Plage)  <i>Escale à l'étang du castor</i> 10 h 00 – 12 h 30 (Km-3.5)	<i>Histoire d'un village disparu</i> 10 h 15 – 12 h 15 (Km-6.5)	<i>*Sur la piste de l'original</i> 10 h 00 – 11 h 00 (Km-5)	<i>Histoire d'un village disparu</i> 10 h 15 – 12 h 15 (Km-6.5)
<b>APRÈS-MIDI</b>	<i>Une plage, un lac, des origines...</i> 14 h 00 – 17 h 00 (Kiosque de la plage)	<i>Une plage, un lac, des origines...</i> 13 h 00 – 17 h 00 (Kiosque de la plage)  <i>Histoire d'un village disparu</i> 13 h 30 – 16 h 00 (Km-6.5)	<i>Une plage, un lac, des origines...</i> 14 h 00 – 17 h 00 (Kiosque de la plage)	<i>Une plage, un lac, des origines...</i> 13 h 00 – 17 h 00 (Kiosque de la plage)  <i>Histoire d'un village disparu</i> 13 h 30 – 16 h 00 (Km-6.5)	<i>Une plage, un lac, des origines...</i> 13 h 30 – 17 h 00 (Kiosque de la plage)  <i>Escale à l'étang du castor</i> 14 h 30 – 16 h 00 (Km-6.5)	<i>Une plage, un lac, des origines...</i> 13 h 00 – 17 h 00 (Kiosque de la plage)  <i>L'univers mystérieux de la tourbière</i> 14 h 45 – 16 h 15 (Km-1)	<i>Une plage, un lac, des origines...</i> 13 h 30 – 17 h 00 (Kiosque de la plage)  <i>*Initiation au kayak de mer</i> 15 h 00 – 16 h 30 (Secteur de La Plage)
<b>SOIRÉE</b>	<i>*Voyage au coeur du parc</i> 21 h 00 – 22 h 00 (Camping le Prospecteur)	<i>*Castors au crépuscule</i> 19 h 30 – 20 h 30 (km-4)	<i>*Voyage au coeur du parc</i> 21 h 00 – 22 h 00 (Camping le Prospecteur)	<i>*Sur la piste de l'original</i> 19 h 30 – 20 h 30 (Km-5)	<i>*Castors au crépuscule</i> 19 h 30 – 20 h 30 (km-4)	<i>*Voyage au coeur du parc</i> 21 h 00 – 22 h 00 (Camping le Prospecteur)	<i>*Sur la piste de l'original</i> 19 h 30 – 20 h 30 (Km-5)

\* Les activités marquées d'un astérisque débutent la semaine du 1<sup>er</sup> juillet. Consultez l'horaire quotidien affiché au Centre de découverte et de services.

### Nos programmes scolaires

Le parc national de la Pointe-Taillon propose deux programmes développés pour les groupes scolaires de 2<sup>e</sup> et 3<sup>e</sup> cycles du primaire.


Intitulés «*Histoires naturelles*» et «*Un trésor de parc*», ces programmes cadrent avec les objectifs de la nouvelle réforme scolaire. Quelle belle façon de découvrir le parc et de vivre une expérience éducative dans un environnement naturel de qualité!





# Liste des tarifs

## Calendrier des activités et des services



### Tarif d'accès (taxes incluses)

Personne, catégorie ou groupe de personnes	Quotidien pour un parc	Carte annuelle	
		Parc	Réseau
<b>TARIF DE BASE</b>			
1 adulte de 18 ans ou plus	3,50 \$	16,50 \$	30,00 \$
1 enfant de 6 à 17 ans	1,50 \$	7,50 \$	15,00 \$
1 enfant de 5 ans ou moins	Gratuit	Gratuit	Gratuit
<b>TARIF FAMILLES</b>			
1 adulte de 18 ans ou plus accompagné d'enfants de 6 à 17 ans	5,00 \$	25,00 \$	45,00 \$
2 adultes de 18 ans ou plus accompagnés d'enfants de 6 à 17 ans	7,00 \$	35,00 \$	70,00 \$

\* Pour tarif de groupe : 418 347-5371

### Tarif de stationnement pour la plage du 21 juin au 19 août 2007 (taxes incluses)

Types de véhicules	Quotidien	Vignette saisonnière de stationnement
Automobile	6,00 \$	36,00 \$
Moto	3,50 \$	21,00 \$
Motorisé ou roulotte	6,00 \$	36,00 \$
Minibus	12,00 \$	s.o.
Autobus	24,00 \$	s.o.

**Le Musée du fromage Cheddar de St-Prime**

**Une visite gourmande des plus intéressantes!**

- Visite guidée
- Salle vidéo
- Dégustation de fromage
- Boutique souvenirs
- Aire de repos
- Accès pour fauteuil roulant
- Casiers pour vélos

148, av. Albert-Perron  
St-Prime (Québec) G8J 1L4  
Tél. : 418 251-4922 Téléc. : 418 251-1172  
cheddar@bellnet.ca  
[www.museecheddar.org](http://www.museecheddar.org)

### Autorisation d'accès dans le parc et stationnement de plage

#### Autorisation d'accès

L'autorisation d'accès est appliquée en sus du tarif de camping.

#### Stationnement de plage

Un tarif de stationnement est applicable à tout véhicule qui accède au stationnement durant la période d'exploitation de la plage surveillée. En dehors de cette période, le stationnement est gratuit.

Pour la clientèle en hébergement camping le stationnement est gratuit pour le premier véhicule.

Pour de plus amples renseignements concernant la carte annuelle réseau et la vignette saisonnière de stationnement, vous pouvez visiter notre site Web au [www.sepaq.com](http://www.sepaq.com) ou communiquer avec notre service des ventes et réservations au 1 800 665-6527.



### Location d'équipement 2007 (taxes en sus)

	1 heure	3 heures	journée
<b>VÉLO</b>			
Vélo	9,87 \$	19,53 \$	28,08 \$
Vélo pour enfant	4,83 \$	9,65 \$	13,60 \$
Remorque pour enfant	6,58 \$	13,16 \$	18,65 \$
Vélo tandem	14,48 \$	28,96 \$	41,03 \$
Casque de vélo			4,61 \$
<b>EMBARCATION</b>			
Pédalo 2 places	11,19 \$	22,38 \$	32,03 \$
Pédalo 4 places	13,60 \$	26,99 \$	38,61 \$
Canot	11,85 \$	23,69 \$	33,57 \$
Kayak récréatif simple	11,19 \$	22,38 \$	31,81 \$
Kayak récréatif double	13,60 \$	26,99 \$	38,61 \$
Kayak de mer simple	12,94 \$	25,67 \$	36,64 \$
Kayak de mer double	17,55 \$	34,88 \$	49,80 \$
Chaise et parasol de plage			4,61 \$

Note : Tous les tarifs sont sujets à changement sans préavis.

### Tarif – camping (taxes en sus)

Les tarifs sont sujets à changement sans préavis

Camping	
Rustique	17,11 \$/emplacement/nuit
Adulte supplémentaire *	4,83 \$/nuit
Stationnement de véhicule supplémentaire	7,46 \$/véhicule/nuit 14,92 \$/véhicule/séjour
Remorque à vélo pour le transport des bagages	4,61 \$/jour
Navette nautique Péribonka / Parc national	4,39 \$/personne/traversée
<b>Forfaits (description page 13)</b>	
Prêt-à-camper (tente-roulotte)	85,00 \$/emplacement/nuit
Camping et vélo (2 adultes)	65,75 \$/emplacement/nuit
Camping et vélo (familial)	87,50 \$/emplacement/nuit
Camping et kayak de mer (1 duo)	56,95 \$/emplacement/nuit
Camping et kayak de mer (2 solos)	75,75 \$/emplacement/nuit

\* Adulte supplémentaire en sus des 2 adultes déjà compris dans le tarif de base d'un emplacement de camping ou prêt-à-camper.

## Calendrier des activités et des services 2007

	25 MAI - 20 JUIN	21 JUIN - 19 AOÛT	20 AOÛT - 3 SEPT.	4 SEPT. - 8 OCT.
CENTRE DE DÉCOUVERTE ET DE SERVICES (accueil, exposition, Boutique Nature, information sur les campings)	9h00 à 17h00	8h00 à 21h00	8h00 à 20h00	9h00 à 17h00
BAIGNADE SURVEILLÉE		10h30 à 17h30		
LOCATION D'EMBARCATIONS (canot, kayak, kayak de mer, pédalo)	Informations à l'accueil	10h00 à 18h00	Informations à l'accueil	Informations à l'accueil
LOCATION DE VÉLOS	9h00 à 17h00	8h00 à 20h00	9h00 à 17h00	9h00 à 17h00
ATELIER DE RÉPARATION DE VÉLOS (5 jours sur 7)	8h00 à 17h00	8h00 à 17h00	8h00 à 17h00	Informations à l'accueil
RESTAURANT / BAR / TERRASSE	10h00 à 16h00	9h00 à 19h00	10h00 à 16h00	9h00 à 17h00 Breuvages et produits de dépannage
ACTIVITÉS DE DÉCOUVERTE		Programme estival	Programme automnal	Programme automnal jusqu'à la mi-septembre (samedi et dimanche)

Ces informations peuvent être modifiées en fonction de l'achalandage et des conditions météorologiques.  
Pour information : 418 347-5371

### L'endroit idéal pour bien manger en groupe

- Menus du jour du lundi au vendredi
- Table d'hôte 7 jours
- Terrasse extérieure
- Stationnement pour vélos
- Salon de 6 à 60 personnes

**418 668-7231**  
[www.lerbm.com](http://www.lerbm.com)

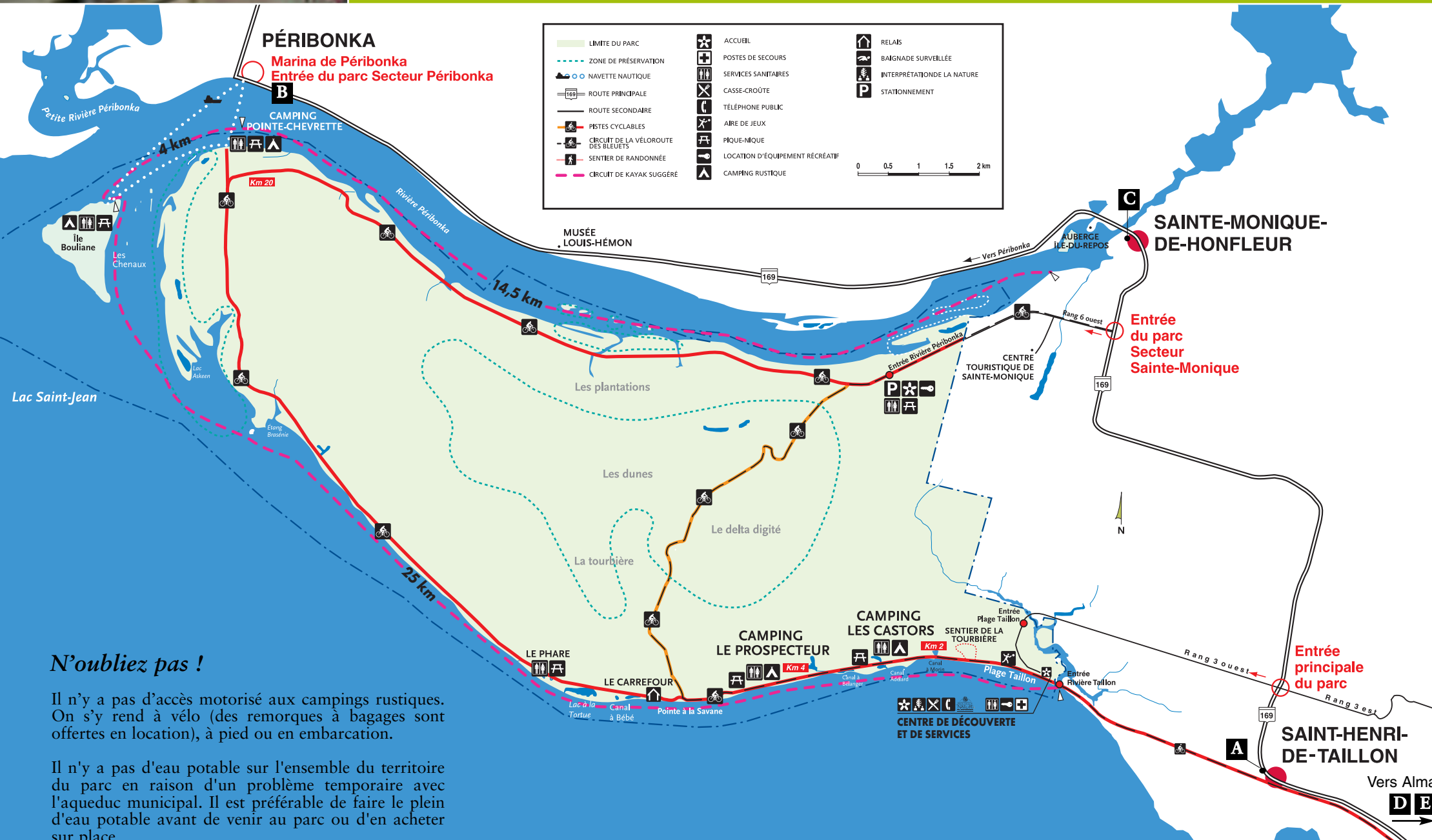


- Grillades
- Fruits de mer
- Fondues

534, Collard Ouest  
ALMA (Qc) G8B 1N2

# Carte générale Parc national de la Pointe-Taillon

## Hébergement en périphérie



### N'oubliez pas !

Il n'y a pas d'accès motorisé aux campings rustiques. On s'y rend à vélo (des remorques à bagages sont offertes en location), à pied ou en embarcation.

Il n'y a pas d'eau potable sur l'ensemble du territoire du parc en raison d'un problème temporaire avec l'aqueduc municipal. Il est préférable de faire le plein d'eau potable avant de venir au parc ou d'en acheter sur place.

### A Gîte Auberge Presbytère Taillon

400, rue Principale  
Saint-Henri-de-Taillon (Qc) G0W 2X0  
Tél. : 418 347-2828 Sans frais : 1 866 347-2888  
aubergepresbyteretaillon@bellnet.ca, www.aubergepresbyteretaillon.com

### B Aubergîte au Petit Bonheur

374, rue Plante  
Péribonka (Qc) G0W 2G0  
Tél. : 418 374-2328 Cell : 418 637-8939  
aupetitbonheur@sympatico.ca

### C Gîte Le Petit Hôtel

137, rue Saint-Jean  
Sainte-Monique (Qc) G0W 2T0  
Tél. : 418 347-1433 Sans frais : 1 866 347-1433  
lepetithotel137@hotmail.com

### D Hôtel Universel

1000, boul. des Cascades  
Alma (Qc) G8B 3G4  
Tél. : 418 668-5261 Sans frais : 1 800 263 5261  
www.hoteluniversel.com

### E Notre Hôtel - Alma

450, rue Sacré-Cœur  
Alma (Qc) G8B 1L9  
Tél. : 418 668-3222 Sans frais : 1 877 917-3222  
www.notrehotel.ca

- Camping
- Piscine
- Chalets avec équipement complet
- Randonnées à vélo et pédestres
- Jeux intérieurs et extérieurs
- Pêche en étang
- Location de vélos



900, rang 6 Ouest, Sainte-Monique, Québec G0W 2T0  
Tél. : (418) 347-3124 • Sans frais : 1 877 347-3124 • Téléc. : (418) 347-3335  
www.ctouristiquesm.com ctouristiqueste-monique@bellnet.ca

À proximité du parc national de la Pointe-Taillon et de la Véloroute des Bleuets



### Auberge Île-du-Repos

Située sur une charmante petite île privée, au coeur de paysages naturels grandioses, l'Auberge Île-du-Repos vous charmera par son site enchanteur et sa vaste gamme d'activités.

- Hébergement (chambres privées, semi-privées et dortoirs)
- Restaurant
- À proximité de la Véloroute des Bleuets
- Volley-ball et croquet
- Spectacles (salle professionnelle)

www.iledurepos.com iledurepos@bellnet.ca



Aux limites de Péribonka et de Sainte-Monique

105, ch. de l'Île-du Repos  
Péribonka, QC G0W 2G0  
Tél. : (418) 347-5649  
Téléc. : (418) 347-4810

335, Rg Lac-vert  
Hébertville (Québec) G8N 1M1  
Tél. : (418) 344-1548  
sans frais : 1-800-818-1548  
Fax : (418) 344-1013

### Auberge Presbytère Mont Lac-Vert



Danielle Castonguay  
Robert Bilodeau  
Propriétaires

- Relais de motoneige
- Salle de réception
- Salle à manger
- Chambres
- Bar
- Foyer

www.aubergepresbytere.com



# Campings (emplacements et services)



## Forfaits camping et réglementation du 26 mai au 9 octobre 2007



Attention,  
nouvelle  
numérotation  
des sites.

Pour information  
et réservation :  
418 347-5371  
1 800 665-6527  
(service des ventes et réservations)

www.sepaq.com  
(réservation en ligne)



### Camping « Les Castors »

- Situé en bordure du lac Saint-Jean, à 2 km du stationnement du secteur Taillon
- 33 emplacements
- Point d'eau (*non potable*)
- Toilettes sèches

### Camping « Le Prospecteur »

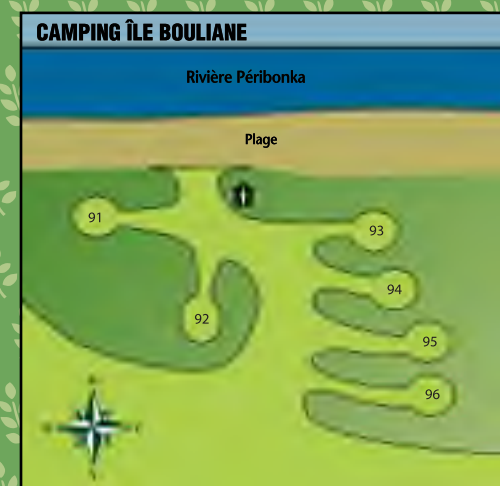
- Situé en bordure du lac Saint-Jean, à 4 km du stationnement du secteur Taillon
- 30 emplacements
- Sites Prêt-à-camper (#66, 67, 68)
- Point d'eau (*non potable*)
- Toilettes sèches

### Camping « Pointe-Chevrette »

- Accessible en vélo ou par navette nautique*
- Situé en bordure de la rivière Péribonka, à 20 km du stationnement du secteur Taillon et à 11 km du stationnement du secteur Sainte-Monique
  - 6 emplacements
  - Aucun point d'eau
  - Toilette sèche

### Camping « de l'Île-Bouliane »

- Accessible par voie nautique seulement (Kayak ou navette nautique).*
- Situé sur l'île Bouliane, en bordure de la rivière Péribonka.
  - 6 emplacements
  - Aucun point d'eau
  - Toilette sèche



### > Nouveau Forfait « PRÊT-À-CAMPER (TENTE-ROULOTTE) » au camping Le Prospecteur (km 4)

La formule prêt-à-camper vous séduit? Vous pouvez louer un site de camping abritant une tente-roulotte munie de l'équipement de cuisine complet (vaisselle, batterie de cuisine), un foyer et une table à pique-nique extérieurs, ainsi que deux chaises de jardin. Ces tentes-roulottes peuvent accueillir 4 adultes confortablement et 2 enfants (banquette). Des remorques à vélo sont disponibles en location pour transporter les bagages.

### > Forfait CAMPING ET VÉLO (2 ADULTES OU FAMILIAL)

Inclut l'emplacement de camping, les vélos et une remorque à vélo pour transporter les bagages. Offert seulement aux campings Les Castors (km 2) et Le Prospecteur (km 4).

### > Forfait CAMPING ET KAYAK DE MER

Inclut l'emplacement de camping et le(s) kayak(s) de mer (solos ou duo selon le forfait). Offert seulement aux campings Les Castors (km 2) et Le Prospecteur (km 4).

*Bagages : Les kayaks de mer solos possèdent un caisson étanche et les kayaks de mer duos en possèdent deux. L'espace d'entreposage des bagages est relativement restreint à l'intérieur des caissons. Veuillez prévoir des sacs étanches.*

Voir tarifs, page 9



## Réglementation camping

### Autorisation d'accès dans les parcs

La clientèle en hébergement camping doit défrayer l'autorisation d'accès applicable quotidiennement ou détenir une carte annuelle (parc ou réseau). Un seul véhicule est permis par emplacement, sans frais, là où c'est autorisé. Des frais de stationnement s'appliquent pour les véhicules supplémentaires.

### Nombre de personnes par emplacement

- Un emplacement de camping peut accueillir :
- Un maximum de 6 personnes. Le tarif de base étant pour 2 adultes, des frais additionnels de 4,83 \$ par nuit (plus taxes) s'appliquent pour les adultes supplémentaires. Pour une famille, un maximum de deux adultes et les enfants de moins de 18 ans est accepté.
  - Deux tentes ou une seule tente et un équipement récréatif immatriculé sont autorisés là où l'emplacement le permet.
  - Une tente cuisine sans fond.

### Annulation d'une réservation

- Jusqu'à 7 jours avant la date de début du séjour : Le client reçoit un remboursement total
- 6 jours ou moins avant la date de début du séjour : Aucun remboursement dans toutes les situations, y compris une arrivée tardive ou un départ avant la fin du séjour.
- Les frais de réservation sont non remboursables en tout temps.

### Arrivée, renouvellement et départ

**Arrivée : 15 h à 21 h :** Le campement doit être installé avant 22 h. L'accès aux emplacements peut être restreint après cette heure. La Sépaq ne garantit pas la disponibilité du site de camping avant 15 h.

**Départ : 15 h :** Tout client qui ne se sera pas présenté 24 heures après sa date prévue d'arrivée sans en aviser le Service des ventes et réservations ou l'établissement verra son emplacement reloué à la nuitée, et ce, à compter de 15 h, chaque jour. La réservation d'un emplacement de camping n'accorde pas la priorité à l'occupant pour le prolongement de son séjour au-delà des nuitées qui ont été payées.

### Règlements généraux

Les visiteurs sont admis jusqu'à 20 h et ils doivent avoir quitté l'établissement au plus tard à 22h.

Les animaux domestiques sont interdits dans les parcs nationaux. Sauf les chiens-guides et les chiens d'assistance en formation ou qui accompagnent une personne aveugle ou une personne présentant un handicap moteur sont admis sans restriction dans tous les bâtiments et les lieux publics.

**Couvre-feu et quiétude des lieux :** En tout temps, les campeurs doivent éviter de faire du bruit excessif. À noter que le couvre-feu est en vigueur

de 23 h à 8 h et que pendant cette période aucun bruit susceptible d'être entendu de l'emplacement voisin n'est autorisé. En tout lieu et en tout temps, il est demandé d'utiliser des écouteurs personnels lors de l'usage d'une radio, et ce, pour assurer une expérience de grande qualité aux visiteurs.

**Respect de l'espace aménagé :** Afin de protéger la végétation qui entoure un emplacement de camping, le campement doit être installé uniquement sur la partie aménagée et délimitée à cette fin. Les feux de camp ou de cuisson sont permis seulement aux endroits aménagés à cette fin et doivent être éteints avant le coucher. En tout temps, ces derniers doivent être gardés sous la surveillance d'une personne responsable.

**Propreté et bris d'équipement :** En tout temps, le campeur doit laisser le lieu qu'il occupe et les équipements qu'il utilise dans un bon état et propres. Tous les bris causés aux équipements de la Sépaq seront facturés au client. De même, les emplacements laissés en état de malpropreté seront nettoyés aux frais du client.

\* Veuillez noter que si la direction de l'établissement devait restreindre ou interdire l'accès à un plan d'eau pour la baignade, la pêche ou toute autre activité nautique, et ce, pour des raisons hors de son contrôle, aucune modification, annulation ou aucun remboursement ne sera accepté.





## Navettes nautiques Péribonka 2007

	Dim	Lun	Mar	Mer	Jeu	Ven	Sam
Juin	10	11	12	13	14	<u>15</u>	<u>16</u>
	<u>17</u>	18	19	20	21	<u>22</u>	<u>23</u>
	<u>24</u>	<u>25</u>	26	27	28	<u>29</u>	<u>30</u>
Juillet	<u>1</u>	<u>2</u>	3	4	5	<u>6</u>	<u>7</u>
	<u>8</u>	9	10	11	12	<u>13</u>	<u>14</u>
	<u>15</u>	<u>16</u>	<u>17</u>	<u>18</u>	<u>19</u>	<u>20</u>	<u>21</u>
	<u>22</u>	<u>23</u>	<u>24</u>	<u>25</u>	<u>26</u>	<u>27</u>	<u>28</u>
	<u>29</u>	<u>30</u>	<u>31</u>	<u>1</u>	<u>2</u>	<u>3</u>	<u>4</u>
Août	<u>5</u>	<u>6</u>	<u>7</u>	<u>8</u>	<u>9</u>	<u>10</u>	<u>11</u>
	<u>12</u>	<u>13</u>	<u>14</u>	<u>15</u>	<u>16</u>	<u>17</u>	<u>18</u>
	<u>19</u>	20	21	22	23	<u>24</u>	<u>25</u>
	<u>26</u>	27	28	29	30	<u>31</u>	<u>1</u>
Septembre	<u>2</u>	<u>3</u>	4	5	6	<u>7</u>	<u>8</u>
	<u>9</u>	10	11	12	13	<u>14</u>	<u>15</u>
	<u>16</u>	17	18	19	20	<u>21</u>	<u>22</u>
	<u>23</u>	24	25	26	27	<u>28</u>	<u>29</u>
Oct.	<u>30</u>	1	2	3	4	<u>5</u>	<u>6</u>
	<u>7</u>	<u>8</u>	9	10	11	12	13

Le service est offert aux dates soulignées

Les navettes nautiques sont offertes par la municipalité de Péribonka. Ce service s'adresse aux cyclistes et aux piétons. Un stationnement est disponible près du poste d'essence Sonic faisant face à la marina de Péribonka. Pour information : 418 374-2967 ou 418 347-5371

Pour emprunter la navette nautique nul besoin de réservation. Il suffit de se présenter à la marina de Péribonka ou à Pointe-Chevrette pour effectuer la traversée vers l'autre rive.

Ce service permet d'accéder par voie nautique à la piste cyclable du parc national ainsi qu'aux campings de Pointe-Chevrette et de l'Île-Bouliane.

### Horaire Navette

Péribonka	10h30	11h30	12h30	13h30	16h30	17h30
Pointe-Chevrette	11h00	12h00	13h00	14h00	17h00	18h00
Île-Bouliane	sur demande					

### Tarif (taxes incluses)

	Adulte	Enfant (6-17ans)	Familial
Navette aller	5 \$	3 \$	10 \$

Possibilité de croisières nolisées pour les groupes.

L'autorisation d'accès au parc est obligatoire et s'ajoute à ces tarifs.



## Le parc national, les défis, la recherche

La gestion d'un parc voué à la conservation représente une mission à la fois délicate et passionnante. Annuellement, de nombreux projets de recherche et de protection sont élaborés au parc national de la Pointe-Taillon. En voici quelques-uns : débuté en 2001, l'inventaire des micromammifères a permis l'ajout d'espèces nouvelles à la liste des mammifères du parc et certaines sont même susceptibles d'être désignées menacées ou vulnérables. En 2003, l'inventaire des oiseaux est venu préciser les différentes espèces fréquentant le territoire du parc. De son côté, le suivi de l'érosion des berges, implanté en 2002, documente, année après année, ce phénomène très préoccupant et guide les actions de protection des berges. Aux printemps 2003 et 2004, c'est un inventaire du brout de l'orignal qui a été réalisé. De nouveaux projets seront élaborés encore cette année. Consultez les bulletins de recherche des parcs nationaux pour en connaître davantage sur ces études et interrogez les gardes-parc.



## Libellule

(Emblème animalier du parc national)

Beauté fragile, aérienne,  
gracieuse... prédatrice redoutée!

Plusieurs qualificatifs nous viennent à l'esprit pour décrire ce petit insecte vif à l'agilité déconcertante. La libellule incarne à la fois la splendeur et la complexité de la nature, l'harmonie et le combat pour la survie, la quiétude autant que la défiance envers un environnement généreux mais implacable. Telles sont les lois de la nature qui forgent la vie et la transforment au gré des saisons. Symbolisme séduisant pour le parc national de la Pointe-Taillon qui possède une diversité remarquable de milieux humides animés du vol erratique de ces petits elfes.

## Pour s'imprégner de la nature sans la dénaturer!

Quelques attentions suffisent pour éviter d'altérer le milieu et de déranger les autres visiteurs. Voici les principales règles de bonne conduite qui vous assureront un excellent séjour dans le parc :

- Procurez-vous votre autorisation d'accès. Elle est obligatoire et peut être exigée en tout temps. Elle représente votre soutien à la préservation et à la mise en valeur du parc;
- Laissez les animaux domestiques à la maison. Ils perturbent la faune et sont une source de désagrément pour plusieurs visiteurs;
- Campez aux endroits aménagés à cette fin et après avoir obtenu votre autorisation de séjour;
- Évitez de faire du bruit et de causer du dérangement. La quiétude de tous en dépend;
- Ramenez vos déchets afin de laisser la nature dans l'état de propreté que chaque visiteur est en droit d'exiger;
- Évitez de nourrir les animaux. Cela peut modifier leur comportement naturel et perturber votre prochain séjour;
- Sachez apprécier la beauté des plantes sans les cueillir ou les altérer. Leur beauté réjouira aussi ceux qui vous suivront;
- Cueillez des fruits pour votre consommation immédiate seulement. Ceux qui vous suivront apprécieront leur saveur tout comme vous. Notez cependant que la cueillette est interdite dans la zone de préservation du parc;
- Respectez en tout temps le code de la circulation routière au cours de vos déplacements à vélo sur la piste cyclable.



## Kayak de mer

### Circuits de kayak-camping avec ou sans guide

Le lac Saint-Jean et la rivière Péribonka constituent des sites exceptionnels pour la pratique du kayak de mer. En été, les eaux chaudes et les plages à perte de vue rendent plus accessibles la pratique du kayak de mer.

### Expéditions guidées avec Équinox Aventure

Expéditions guidées de 1 à 2 jours en collaboration avec le producteur d'aventure Équinox Aventure. Au programme : contemplation, baignade, découverte de la nature et bonne bouffe!

### Circuits de kayak-camping (sans guide)

Campings accessibles en kayak de mer

Les campings suivants sont accessibles aux kayakistes : Pointe-Chevrette, de l'Île-Bouliane, Le Prospecteur et Les Castors.

Pour information et réservation : 418 347-5371  
1 800 665-6527

**Mise en garde : vous êtes responsable de votre sécurité!**

Le lac Saint-Jean est un plan d'eau magnifique qui peut parfois prendre des allures périlleuses selon les conditions météorologiques. Avant votre départ vous devez obligatoirement vous informer des lois et règlements régissant la pratique sécuritaire d'activités nautiques. Veuillez consulter le Guide de sécurité nautique de Transport Canada ([www.securitenautique.gc.ca](http://www.securitenautique.gc.ca)) ainsi que le Guide pour la pratique sécuritaire du kayak de mer de la Fédération québécoise du canot et du kayak ([www.canot-kayak.qc.ca](http://www.canot-kayak.qc.ca))

## NOUVEAU Croisière- initiation à la voile



### Croisière-initiation en collaboration avec le centre de voile AU PORTANT

Initiez-vous à la voile tout en contemplant le majestueux lac Saint-Jean à bord d'un catamaran Wharram (28 pieds) pouvant recevoir jusqu'à 10 passagers. Ce type de catamaran est très stable tout en offrant un comportement très marin.

Veuillez nous contacter pour connaître tous les détails sur les initiations à la voile.

Pour information et réservation : 418 347-5371  
1 800 665-6527





## La Pointe a du panache

Malgré sa superficie réduite (92,2 km<sup>2</sup>) le parc national de la Pointe-Taillon abrite de nombreux originaux. Les inventaires indiquent que la population est stable et se compose d'environ 40 individus. Les secteurs forestiers en régénération, les marais et les marécages, les terres en friche, l'absence de prédateurs et la protection du territoire sont autant d'éléments qui favorisent la présence des originaux. Malgré leur taille imposante, ils savent se faire discrets. Soyez donc très attentif et ouvrez l'œil. Si vous avez la chance d'apercevoir un orignal, observez-le à distance sans le déranger, car n'oubliez pas ... vous êtes chez lui!

Le territoire de la Pointe-Taillon est imprégné de nombreux indices de leur présence. Pistes, crottins, broutages de la végétation sont faciles à remarquer. Les forêts sont claires et ouvertes à la Pointe-Taillon et le broutage intensif des originaux n'y est pas étranger.



## Grenat, zircon... la plage de la Pointe-Taillon

L'examen attentif du sable de la Pointe-Taillon révèle un monde de splendeurs. En effet, le sable qui forme la péninsule se compose de minéraux dont certains sont semi-précieux. Grenat, zircon, magnétite, ilménite et rutile se concentrent en lits pouvant atteindre une épaisseur de 2 à 3 cm. Voilà pourquoi la plage est magnifiquement striée de bandes écarlates ou sombres. Les gardes-parc disposent d'un microscope pour vous les faire admirer de plus près!

## L'héritage marin du lac Saint-Jean

La mer de Laflamme occupait la région du lac Saint-Jean à la fin du dernier âge glaciaire. Saviez-vous que des plantes vivant en bordure de cette étendue marine subsistent encore aujourd'hui? Cela signifie pas moins de quelques milliers d'années de prospérité dans un environnement évoluant de conditions salines à des conditions d'eaux douces. Pourtant, l'HUDSONIE tomenteuse (*Hudsonia tomentosa*), l'ammophile à ligule courte (*Ammophila breviligulata*) et la gesse maritime (*Lathyrus maritimus*) colonisent toujours les rives du parc national de la Pointe-Taillon. Ces plantes remarquables, dites « relicttes », sont menacées par l'altération des berges et le piétinement. Elles sont donc l'objet d'une attention toute particulière au parc national.

Comment les protéger du piétinement? Vous remarquerez que des cordages soutenus par des pieux de bois protègent des colonies de plantes. Également, des passerelles permettent d'accéder à la plage sans piétiner la végétation du cordon littoral. Lorsque respectées par les visiteurs, ces initiatives très humbles sont couronnées de succès. Des aires de protection ont même été agrandies au cours des dernières années en raison de l'expansion des stations de plantes. Un suivi de l'état de santé des colonies de plantes relicttes est aussi assuré. Avec votre collaboration, ces actions continueront de connaître du succès. N'est-il pas merveilleux de constater que des gestes aussi simples permettent de maintenir des éléments précieux et fragiles de notre patrimoine naturel?



**Complexe agricole Gaudreault**  
418 347-3544

- Élevage d'autruches
- Visite de la ferme
- Petits animaux
- Visite d'un village médiéval
- Produits Camelus

101 route 169  
Saint-Henri-de-Taillon

*Château de la Seigneurie*  
TISSERANDE

1506, Saint-Cyrille, C.P. 599  
Normandin (Québec) G8M 4S6  
418-274-2933

**Les Grands Jardins de Normandin**

Découvrez notre nouvelle collection de 2 000 cultivars différents d'hémérocalles plantés en compagnonnage avec 650 lys de 35 variétés.

1515, av. du Rocher, C.P. 567, Normandin G8M 4S6  
Tél. : 418 274-1993 Téléc. : 418 274-4994  
[www.lesgrandsjardinsdenormandin.com](http://www.lesgrandsjardinsdenormandin.com)

SORTIE CÔTÉ JARDIN

## NOTRE APPROCHE ÉCOLOGIQUE DANS LA GESTION QUOTIDIENNE DES PARCS NATIONAUX

La Sépaq privilégie une approche écologique dans la gestion quotidienne des parcs nationaux dont elle a la responsabilité. Elle fait des choix environnementaux qui assurent au mieux la performance de ce volet essentiel du développement durable. Parmi les gestes concrets :

- Programme de suivi de l'intégrité écologique afin de suivre l'état de santé des parcs
- De plus en plus de bâtiments alimentés à l'énergie solaire
- Transport collectif dans les parcs nationaux des Hautes-Gorges-de-la-Rivière-Malbaie, de la Gaspésie, de la Jacques-Cartier et d'Oka
- Véhicules électriques dans les parcs nationaux d'Oka et des Îles-de-Boucherville
- Réduction et rationalisation de la flotte de véhicules
- Diminution de la consommation d'eau potable dans les campings grâce à l'installation de compteurs dans les douches
- Programme de gestion des matières résiduelles
- Abandon progressif de remise de sacs en plastique à la clientèle
- Impression de nos outils de promotion sur du papier 100% postconsommation
- Produits ménagers biodégradables
- Éclairage naturel ou au néon





Bruant à gorge blanche

## Les oiseaux au parc national de la Pointe-Taillon



Bécassine de Wilson

La Pointe-Taillon comporte une diversité de milieux humides dont une immense tourbière. À cela s'ajoutent des groupements forestiers (bétulaie, pinède, sapinière, etc.) qui offrent des refuges appréciés des oiseaux. Au fil des ans, une liste d'espèces d'oiseaux a été dressée. Puis, un inventaire ornithologique a été réalisé en 2003. Ces travaux ont permis d'établir une liste fiable qui est bonifiée année après année. À ce jour, 134 espèces d'oiseaux ont été recensées à l'intérieur des limites du parc national; nul doute que plusieurs autres s'ajouteront au cours des prochaines années.

Des espèces associées aux plateaux boréaux du Québec nichent dans le parc. Il s'agit du **Tétras du Canada**, du **Moucheur** à côtés olive, du **Mésangeai du Canada**, de la **Mésange à tête brune** et du **Bruant fauve**. Le **Tétras du Canada**, un oiseau souvent peu farouche, s'observe fréquemment le long de la piste cyclable (piste du Delta) où il aime parfois taquiner de près les cyclistes. Vous en ferez peut-être l'expérience! Une belle diversité d'espèces s'observe chez le groupe des parulines avec 21 espèces dont 20 d'entre elles sont probablement nicheuses dans le parc. La **Paruline à couronne rousse**, une espèce typique des tourbières, a notamment été recensée.



Canard colvert

Un oiseau remarquable manifeste sa présence chaque année au parc national de la Pointe-Taillon. Il s'agit de la **Grue du Canada**, une espèce très sensible au dérangement en période de reproduction. Soulignons que cette espèce est considérée rare dans la région du Lac-Saint-Jean, malgré qu'elle fut observée plus fréquemment ces dernières années. Pour l'instant, des recherches sont à faire afin de préciser si la grue niche réellement au parc national.

L'omniprésence de l'eau favorise également la présence des oiseaux aquatiques. Le **Canard noir**, le **Grand Harle**, le **Canard branchu**, la **Bernache du Canada** et l'**Oie des neiges**, pour ne nommer que ceux-là, exploitent les rives et les étangs de la Pointe-Taillon, notamment lors des mouvements migratoires. Une station de baguage de canards est même en activité au parc national depuis 2001. Pour sa part, le **Grand Héron** parcourt dignement l'eau peu profonde des marais à la recherche de petits poissons. Prenez le temps de le contempler; sa stratégie de chasse est efficace et amusante à observer!

Mieux connaître les communautés d'oiseaux qui fréquentent le parc national est essentiel à leur protection. Vous pouvez y contribuer en nous communiquant vos observations. Vous pouvez obtenir la liste des oiseaux du parc sur le site Web au [www.sepaq.com](http://www.sepaq.com) ou en vous adressant au service de la conservation et de l'éducation du parc.



Photo : Jocelyn Claveau

Tétras du Canada

Canard noir

Le Centre d'interprétation des Battures et de Réhabilitation des oiseaux de Saint-Fulgence (CIBRO)

- Pour information : 418 674-2425
- 261 espèces d'oiseaux observées dont : Le Grèbe à bec bigarré, le Bruant de Le Conte, Le Pygargue à tête blanche, le Faucon pèlerin, le Bécasseau violet
- Une salle d'exposition
- 9 volières de réhabilitation pour les rapaces
- 4 sentiers et 3 points de vue spectaculaires sur le fjord



**Véloroute DES BLEUETS**

Découvrez le nouveau réseau cyclable de 45 Km «Au fil des rivières» Albanel - Giverville  
Infos forfaits : [www.bleuets.net](http://www.bleuets.net) 1-800-276-7646

[www.veloroute-bleuets.qc.ca](http://www.veloroute-bleuets.qc.ca) / 1-866-550-4541  
Navette de bagages : 1-888-342-6651

à pieds ou à vélo...

**Desjardins**  
Forfaits disponibles!  
**EQUINOX**  
[www.formation.ca](http://www.formation.ca)  
**Parc national de la Pointe-Taillon**  
[www.sepaq.com](http://www.sepaq.com)  
**Voyages VASCO**  
L'Univers de la Croisière  
[www.voyagesaglac.com](http://www.voyagesaglac.com)

**JARDIN SCULLION**

Découvrez un site exceptionnel

1985 Rang 7 Ouest  
L'Ascension QC G0W 1Y0  
Tél. : 418-347-3377  
Télééc. : 418-347-3378  
1 800 SCULLION (728-5546)  
info@jardinscullion.com

À 15 minutes du parc national de la Pointe-Taillon

Ouvert 7 jours  
du 15 juin au 1<sup>er</sup> octobre

[WWW.JARDINSCULLION.COM](http://WWW.JARDINSCULLION.COM)

*Municipalité de Péribonka*

Tél. : 418 374-2587 • 1 888 374-2587  
Camping municipal : 418 374-5592

- Hébergement camping
- Marina
- Jeux d'eau
- Festival à l'eau Péribonka
- Navette - Embaix
- Village
- Circuit historique

**Musée Louis-Hémon**

Sur les traces de Maria Chapdelaine, venez découvrir ce site pittoresque bordé par la rivière Péribonka. Laissez-vous charmer par ce lieu qui inspira l'auteur breton, Louis Hémon.

- Expositions
- Site et maison historiques
- Halte de la Véloroute
- Boutique et aires de pique-nique

700, route Maria-Chapdelaine  
Péribonka, Québec G0W 2G0  
(418) 374-2177 [museelh@destination.ca](mailto:museelh@destination.ca)

**Poterie 'La Pipe d'Argile'**

410, Rang 3 Ouest  
J1S 4P5S3  
[www.lapipedargile.com](http://www.lapipedargile.com)



## ACHETEZ NATURE

Saviez-vous que les «Boutique Nature» Parcs Québec vous offrent une vaste gamme d'articles souvenirs, de vêtements et de produits de découverte de la nature?

Afin d'éliminer graduellement l'utilisation des sacs en plastique dans son réseau, Parcs Québec propose maintenant son sac réutilisable. Voilà un moyen bien concret de contribuer à la préservation de notre précieux environnement!

# 100%

recyclable  
réutilisable  
fait au Québec  
écologique  
environnemental



Visitez notre boutique virtuelle  
[ParcsQuebec.com](http://ParcsQuebec.com)

TOUS LES PROFITS SONT RÉINVESTIS DANS LES PARCS AFIN D'EN ASSURER LA CONSERVATION.



## GRANDE NATURE ET CONSERVATION: LES 7 PRINCIPES DE SANS TRACE CANADA

Au-delà des objectifs de la mission de conservation, Parcs Québec souhaite susciter chez les visiteurs de ses parcs nationaux un intérêt pour une pratique écologiquement responsable des activités en plein air. Pour cette raison, Parcs Québec est fier de promouvoir les principes du *Sans trace*, version francophone du populaire programme américain *Leave No Trace*. Ce code d'éthique du plein air repose sur les sept principes suivants:

- Prévoir et planifier à l'avance
- Voyager et camper sur des surfaces durables
- Gérer adéquatement les déchets
- Laisser intact ce qu'on trouve
- Minimiser l'impact des feux
- Respecter la vie sauvage
- Respecter les autres usagers



Bien que dans les parcs nationaux ces principes soient balisés par la réglementation, la connaissance et l'application du *Sans trace* dans l'ensemble de nos actions quotidiennes en plein air, aussi banales soient-elles, contribuent à minimiser nos impacts sur notre patrimoine naturel.

Pour savoir comment faire votre part dans les parcs nationaux du Québec, consultez [www.parcquebec.com](http://www.parcquebec.com) et sélectionnez l'onglet *Mission de conservation*.

Pour en savoir plus sur *Sans trace*, visitez le site [www.aventure-ecotourisme.qc.ca](http://www.aventure-ecotourisme.qc.ca) et sélectionnez l'onglet *Sans trace*.

## AVENTURE ÉCOTOURISME QUÉBEC au parc national de la Pointe-Taillon

Les producteurs membres d'Aventure Écotourisme Québec, en collaboration avec la Sépaq, vous proposent plusieurs séjours et activités guidées spécialement conçus pour vous faire découvrir des espaces naturels exceptionnels. AEQ regroupe plus d'une centaine d'entreprises en tourisme d'aventure et en écotourisme qui s'unissent pour vous offrir des produits de grande qualité.



Parc national de la Pointe-Taillon, Mathieu Dupuis

Planifiez votre activité guidée avec :

- Équinox Aventure
- Kayak de mer en randonnée et excursion de 1 à 5 jours
  - Vélo
  - Multiactivités
- 1 888 668-7381

Pour plus d'information sur l'Association et ses membres  
[www.aventure-ecotourisme.qc.ca](http://www.aventure-ecotourisme.qc.ca)



## PÉDALER ET CÉLÉBRER SUR LA ROUTE VERTE

Parcourir le Québec à vélo, du nord au sud et d'est en ouest: le rêve des cyclistes se réalise avec l'inauguration officielle de la Route verte en 2007! Cette véloroute de plus de 4000 kilomètres, le plus grand itinéraire cyclable d'Amérique, relie entre elles 16 régions du Québec et traverse plus de 320 municipalités.

La Société des établissements de plein air du Québec est fière de contribuer au développement de la Route verte sur ses territoires et vous souhaite une bonne randonnée!

L'inauguration officielle de la Route verte aura lieu le 10 août 2007 et de nombreux événements se préparent dans toutes les régions: surveillez la programmation sur [www.routeverte.com](http://www.routeverte.com).



LA ROUTE VERTE EST UNE IDÉE ORIGINALE DE VÉLO QUÉBEC, RÉALISÉE AVEC LE GOUVERNEMENT DU QUÉBEC, LE MINISTÈRE DES TRANSPORTS ET PRÈS D'UN MILLIER DE PARTENAIRES RÉGIONAUX.

 **Parc national  
de la Pointe-Taillon**  
Conserver. Protéger. Découvrir.

835, rang 3 Ouest  
Saint-Henri-de-Taillon (Québec)  
G0W 2X0

Tél. : 418 347-5371  
Télec. : 418 347-2134  
Site Web : [www.parcquebec.com](http://www.parcquebec.com)  
Courriel : [parc.pointe-taillon@sepaq.com](mailto:parc.pointe-taillon@sepaq.com)



Ce document est imprimé sur du papier entièrement recyclé fabriqué au Québec, contenant 100 % de fibres postconsommation et produit sans chlore élémentaire. Les encres utilisées pour cette production contiennent des huiles végétales.