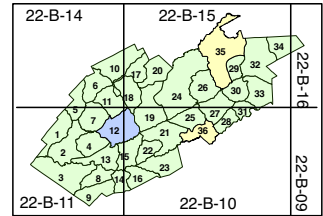
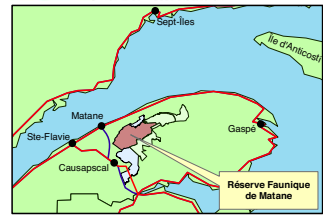



Secteur 12 - Arme à feu - Rivière Matane 4



Superficie de 48.03 kilomètres carrés
Projection UTM - Zone 19, NAD 83

Légende



1:40 000

Plusieurs chemins forestiers peuvent ne pas être indiqués ou encore mal indiqués sur cette carte. De plus, certains d'entre-eux peuvent être praticables en 4 x 4 ou VTT seulement.

Réalisation: Décembre 2007
Conçu par: Robin Plante
Dessiné par: Christina Ross
Réserve Faunique de Matane
(418) 562-3700

