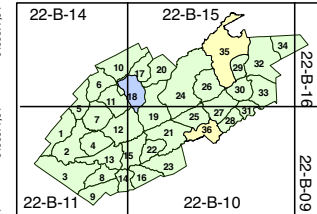
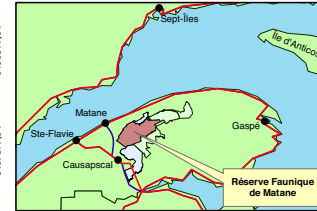


Secteur 18 - Arme à Feu - Presqu'île 1

Plan Américain



Superficie de 30.53 kilomètres carrés

Projection UTM - Zone 19, NAD 83


Légende



1:45 000

Plusieurs chemins forestiers peuvent ne pas être indiqués ou encore mal indiqués sur cette carte. De plus, certains d'entre-eux peuvent être praticables en 4 x 4 ou VTT seulement.

Réalisation: Décembre 2007
 Conçu par: Robin Plante
 Dessiné par: Christina Ross
 Réserve Faunique de Matane
 (418) 562-3700



Chalet Secteur 18
 Presqu'île 1
 Situé à environ 20 km du secteur

