Secteur 20 - Arme à Feu - Presqu'île 2
Plan Américain

Réserve faunique de Matane

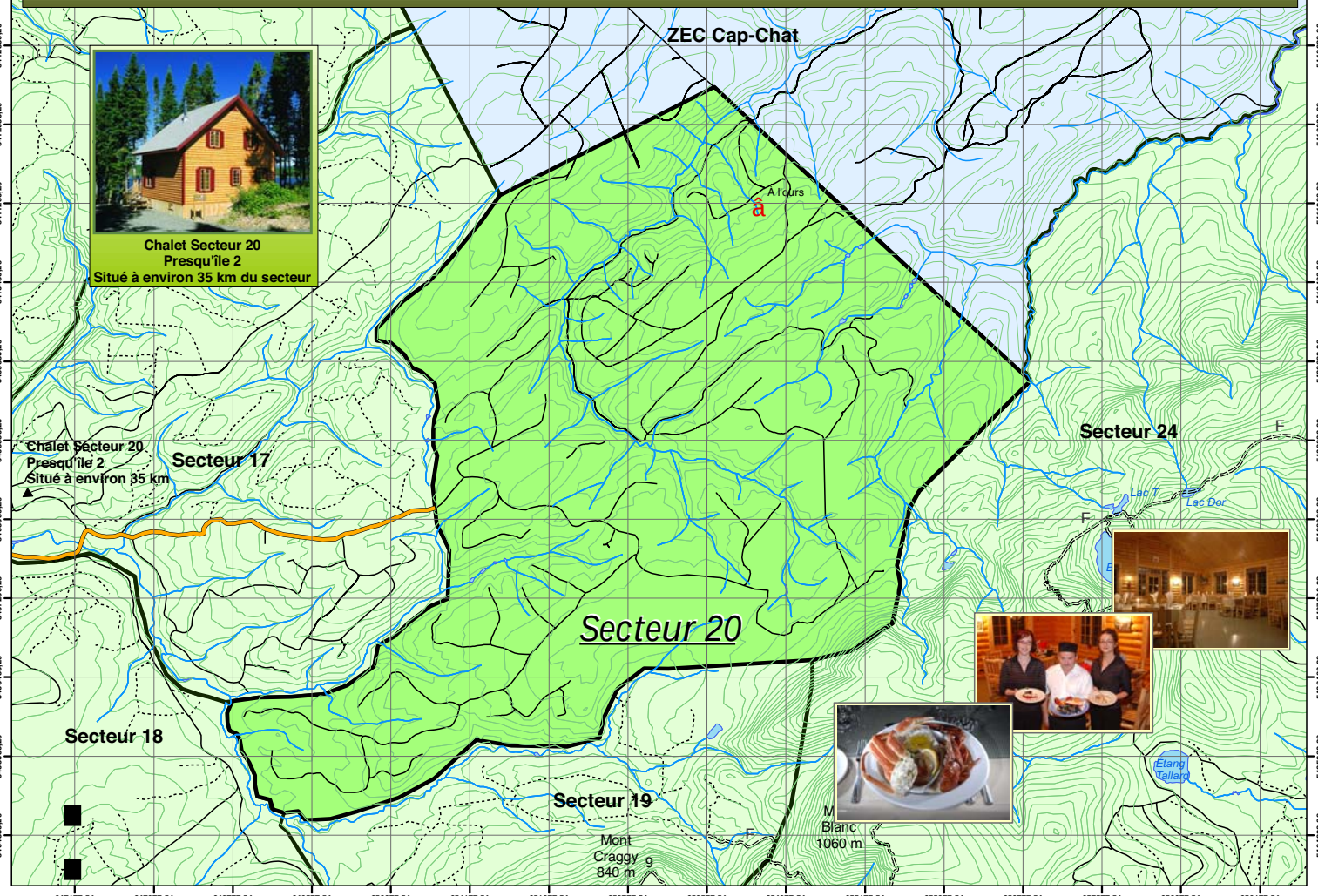

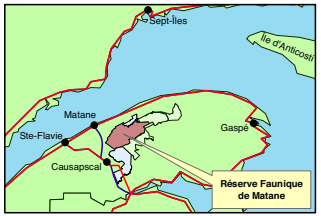

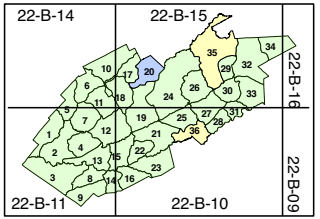

Superficie de 29.63 kilomètres carrés
Projection UTM - Zone 19, NAD 83

Légende

- Accueil
- Chalets
- Salines
- Vasières
- Sites de chasse à l'ours
- Camps de trappeurs
- Ponts cassés
- Téléphone
- Routes principales
- Chemins
- 4 x 4
- Route utilisée par d'autres chasseurs
- S.I.A.
- Ruisseaux
- Lacs et rivières
- Secteur 20

1:40 000

Plusieurs chemins forestiers peuvent ne pas être indiqués ou encore mal indiqués sur cette carte. De plus, certains d'entre-eux peuvent être praticables en 4 x 4 ou VTT seulement.

Réalisation: Décembre 2007
Conçu par: Robin Plante
Dessiné par: Christina Ross
Réserve Faunique de Matane
(418) 562-3700

Réseau Sépaq

Édition 2008