Réserve faunique du Saint-Maurice

Lacs	Localisation
A	
Adam, Lac	F7
Aigle, Lac	G7
Aigrette, Lac de l'	C3
Airelle, Lac de l'	C6
Albert, Lac	G7
Albert, Petit lac	D4
Alizé, Lac	C3
Alouette, Lac de l'	B5
Amélie, Lac	D5
Annette, Lac	D5
Aralie, Lac	F8
Arianne, Lac	D5
Aubin, Lac	G7
B	
Balthazar, Lac	D4
Baude, Lac	B4
Bécasse, Lac de la	B5
Bec-Croisé, Lac du	C6
Bec-Scie, Lac	G4
Belette, Lac de la	E3
Béluga, Lac	E4
Berg, Lac	B3
Bihoreau, Lac	C7
Bois Brûlé, Lac du	C3
Boitel, Lac	F7
Bonhomme, Lac	G7
Bonnefemme, Lac	G7
Bonnenfant, Lac	G7
Boucher, Lac	E6
Bout-du-Monde, Lac du	G7
Branche du Nord, Lac de la	G5
Brisé, Lac	C3
Brown, Lac	D8
Brusant, Lac	B4
Brûlot, Lac du	F6
C	
Caché, Lac	B3
Camp, Lac du	G3
Campagnol, Lac du	G3
Canard, Lac du	D4
Canot, Lac du	F4
Caporal, Lac	D3
Carcajou, Lac du	E3
Cardinal, Lac du	B5
Caribou, Lac du	C5
Cassandre, Lac	B3
Castor, Lac	D8
Cavalier, Lac du	B3
Cèdres, Lac des	D5
Chantale, Lac	D5
Chardonneret, Lac	F6
Chicoutai, Lac	F6
Chouette, Lac de la	B6
Clairval, Lac	E3
Coccinelle, Lac de la	B5
Colitri, Lac	B5
Colonel, Lac du	D3
Corbeau, Lac du	A5
Corbeil, Lac	D4
Coulicou, Lac du	C5
Courbé, Lac	B6, C6
Crecelle, Lac de la	G4
Croche, Lac	C7
Cyprès, Lac du	C3
D	
Dément, Lac	C3
Diablotin, Lac du	C4
Digue, Lac de la	C7
Doris, Lac	B5
Dorval, Lac	B4
Duche, Lac	E6
Duck, Lac	G3
Dunbar, Lac	E7
E	
Écarté, Lac	G4
Emerillon, Lac de l'	G3
Emile, Lac	D6
Engoulevent, Lac de l'	H3
Epervier, Lac de l'	B6
Epigée, Lac	B3
Epinette, Lac de l'	E5
Est, Lac de l'	C6
Étourneau, Lac de l'	H2
Etroit, Lac	C7
F	
Faucon, Lac du	C5
Fauvette, Lac de la	B5
Flood, Lac	A5
Foins, Lac aux	F7
Follle, Lac	C3
Ford, Lac	C3
Ford, Petit lac	C2
Fourmis, Lac des	C5
Françoise, Lac	D6
Fraser, Lac	F7
Fraser, Petit lac	F8
G	
Garrot, Lac du	B5
Gaspard, Lac	D3
Geai Bleu, Lac du	B6
Geai-Gris, Lac du	H2
Goéland, Lac du	D3
Gogiu, Lac du	B6
Goutte, Lac de la	G9
Grèle, Lac du	D4
Grimpereau, Lac du	C2
Gros-Bec, Lac du	H2

Lacs	Localisation
H	
Hamel, Lac	C5
Hamilton, Lac	D5
Hannetons, Lac	C6
Harfang, Lac du	B6
Hart, Lac	F4
Hauteur, Lac la	C5
Hébert, Lac	B5
Hermine, Lac de l'	F6
Héron, Lac du	C6
Hibou, Lac	F6
Hirondelles, Lac des	H3
Huard, Lac	G4
Huguette, Lac	D5
I	
Iles, Lac des	F8
Indien, Lac de l'	B5
Inman Est, Lac	E7
Inman Ouest, Lac	D7
Iris, Lac	E8
J	
Jonction, Lac de la	D6
Junco, Lac du	B4
K	
Konke, Lac	C4
L	
Laviolette, Lac	D4
Le Blanc, Lac	E8
Lemay, Lac	E8
Liaison, Lac	E4
Libellule, Lac de la	D3
Lièvre, Lac du	A7
Lise, Lac	D5
Livernois, Lac	B3
Long, Lac	G3
Longfellow, Lac	F6
Longue-Vue, Lac de la	E4
Loufre, Lac de la	D6
Lynx, Lac du	E7
M	
Malanthème, Lac	D7
Mainate, Lac du	A5
Maisonneuve, Lac	D4
Malard, Lac du	C4
Maringouins, Lac des	F6
Marmotte, Lac de la	E3
Marnac, Lac	F7
Marshalls, Lac	D3
Martinet, Lac du	B5
Melchior, Lac	D4
Mésange, Lac de la	B4
Milord, Lac	E5
Mine, Lac de la	G5
Misérable, Lac	G3
Mistral, Lac	C7
Moineaux, Lac des	E4
Morillon, Lac	B6
Moucherolle, Lac du	B5
Mouette, Lac de la	E3
Moufette, Lac de la	E3
Mulots, Lac des	E6
Musaraigne, Lac de la	E6
N	
Nordet, Lac	C3
Normand, Lac	C4
O	
Observatoire, Lac de l'	D8
Odette, Lac	E5
Orignaux, Lac aux	D4
Oublié, Lac	E3
Ours, Lac de l'	D6
Ouron, Lac de l'	E6
Outardes, Lac aux	E3
Ovale, Lac	E5
P	
Pansy, Lac	B5
Parkman, Lac	C5
Pascal, Lac	D4
Passage, Lac du	B2
Pékan, Lac	F7
Percé, Lac	G7
Perdu, Lac	E6
Petit, Lac	G5
Pic Doré, Lac du	C6
Pie, Lac de la	B4
Pièges, Lac aux	E4
Pierre, Lac	G3
Pin, Lac du	G6
Pinson, Lac du	B4
Pluie, Lac à la	E3
Pluvier, Lac du	F7
Polatouche, Lac du	G3
Polette, Lac	G3
Porc-Epic, Lac du	E6
Portage, Lac du	G4
Prêle, Lac de la	A5
Q	
Quatre-Temps, Lac	D7
Quiscale, Lac du	H2
R	
Râle, Lac du	D4
Rat, Lac du	E6
Reclligne, Lac	C7
Renard, Lac du	E6
Rencontre, Lac de la	G6
Rhododendron, Lac	B3
Rocher, Lac du	G3
Rollande, Lac	D5
Roselin, Lac du	C5
Rumen, Lac	B5

Chutes Dunbar

Lac Normand

Rivières et ruisseaux	Localisation
Américains, Ruisseau des	E7, F6
Aubin, Ruisseau	F8, G7
Bêtes Puantes, Rivière des	G6, H5
Brown, Ruisseau	B6, C6
Castor Noir, Ruisseau du	D6, E7
Courbé, Ruisseau	B6, C7
Fraser, Ruisseau	F7, F8
Îles, Ruisseau des	F8
Livernois, Rivière	B4
Minister, Ruisseau	A3
Sept Portages, Rapides des	E5
Spectacle, Ruisseau	A5
Thom, Ruisseau	C3, D3
Wessonneau, Rivière	B2, C3, E5
Wessonneau Sud, Rivière	E4

Lac Tousignant


Chalet Lac Normand

DESCRIPTION DES ACTIVITÉS

La réserve faunique du Saint-Maurice, même si elle n'est pas la plus grande réserve du réseau, est sans doute parmi celles qui ont le plus de charme! De nombreux lacs et rivières sillonnent son territoire où abondent particulièrement touladis (truites grises) et ombles de fontaine (truites mouchetées). La qualité de la pêche sportive de la réserve est d'ailleurs un secret que bien des pêcheurs voudraient garder jalousement. Un circuit de canot-camping de 30 km, des sentiers de randonnées pédestres de 32 km, de traîneaux à chiens en hiver et des paysages somptueux sont là pour accueillir les adeptes de plein air friands d'une nature intacte. Bienvenue dans la majestueuse vallée du Saint-Maurice, grande rivière de l'ancien pays de la tribu des Têtes-de-Boule!

Chalet Dunbar #1

Lacs	Localisation
S	
Sabot, Lac	E8
Saint-Thomas, Lac	H3
Sapins, Lac des	C4
Sarcelle, Lac de la	B5
Savane, Lac	B6
Savoyane, Lac	D7
Sifleur, Lac du	F6
Sitelle, Lac de la	D2
Stizerin, Lac du	G4
Solitaire, Lac	D6
Soucis, Lac	D4
Source, Lac	E3
Souris, Lac de la	E6
Spectacle, Lac	A5
Sterne, Lac de la	D2
Sud, Lac du	C6
Suzanne, Lac	E4
Swasey, Lac	F7
T	
Tamias, Lac des	E3
Taons, Lac des	F6
Tempête, Lac de la	E6
Tête, Lac de la	G5
Thérèse, Lac	D5
Thom, Lac	C3
Tordue, Lac	C7
Tour, Lac de la	C2
Tourterelle, Lac de la	C6
Tousignant, Lac	E5
Travers, Lac	B3
Trientale, Lac	B3
Troglodyte, Lac du	F7
Truite, Lac à la	E6
V & W	
Vent, Lac du	C3
Verchères, Lac	B5
Vierge, Lac	C4
Violette, Lac	B3
Viorne, Lac	B2
Vison, Lac du	D3
Wessonneau, Lac	F5

Chalet Brown #4

Chalets	Localisation
Brown (1 à 5)	D8 (nord)
Brown (6 à 8)	D8 (sud)
Dunbar (1 à 5)	E7
Normand (1 à 5)	C5
Tousignant (1 à 4)	E5
Wessonneau (1 à 5)	F4

Refuges	Localisation
Boitel	F7
Dunbar (1 et 2)	E7
Milord	E5
Soucis	D3
Tousignant (1 et 2)	E5


Rocher Steamboat

Campings	Localisation	Nombre de sites
Lac Baude	B4	12
Lac Dunbar	E7	12
Lac Normand	C4	69
Lac Tousignant	E5	10

Chute du Vent

Accueil	Localisation
Accueil Matawin	H8

Sentier de l'Ours

Lac Normand

Divers	Localisation
Belvédère du Huguette	D5
Chute du vent	C3
Rocher "Steamboat"	E5
Départ Canot-camping	D6
Site d'observation de l'ours	D6

Plage Lac Normand

DESCRIPTION DES CHALETS

Tous nos chalets sont très bien entretenus et offrent une excellente qualité d'hébergement. Ils sont équipés de cuisinière, de réfrigérateur et d'éclairage au propane en plus de tout le nécessaire pour la préparation et le service des repas. Les chalets sont munis de poêle à bois et offrent tout le confort voulu, y compris l'eau chaude et la douche.

Conception et réalisation : Jean-François Dubé (418) 241-3007
GÉOMAT JFD
Janvier 2007
Droit des photos : Steve Deschênes, François l'Heureux et Réée Martineau

CARTE GÉNÉRALE

Sentiers de randonnée pédestre

Sentiers	Niveau de difficulté	Longueur (km)	Durée	Remarques
La Tourbière	Facile	2,9 km En boucle	≈ 1 h	Départ au camping du lac Normand Attraits : Tourbière (plantes insectivores, mare à grenouilles, barrage de castor).
La Petite Ourse	Moyen	2,4 km En boucle	≈ 1 h	Départ à 0,6 km du sentier de la Grande Ourse au nord du camping. Montée abrupte et belvédère. Station d'interprétation de la coupe forestière.
La Grande Ourse	Moyen et difficile par endroit	18 km En boucle	≈ 7 h	Départ du camping. Longue randonnée. Sites de camping rustiques. Dénivelé de 120 m. Magnifiques points de vue sur le lac. Plages.
Les Chutes Dunbar	Facile	4,4 km (aller-retour)	≈ 1 h 30	Départ à 20 km du pont de Matawin, sur la route 1. Sentier linéaire menant aux chutes du lac Dunbar. Photographies, pique-nique.
La Chute du Vent	Facile	6,4 km (aller-retour)	≈ 2 h 30	Départ de la route 14, à une dizaine de km du camping du lac Tousignant. Chute de 10 m et belles marmites.

Distances des établissements et points d'intérêts de la réserve

Endroit	Km
De l'accueil au pont	2,0
Du pont :	
Brown-Nord (chalets)	28,4
Brown-Sud (chalets)	34,0
Brown-Sud (par chemin de la ZEC)	23,8
Chute du Vent	50,5
Départ canot-camping	27,8
Dunbar (camping)	20,1
Dunbar (chalets)	19,6
Dunbar (chutes)	19,1
Dunbar (refuges)	19,7
Entrée de la Réserve	9,0
Jonction route #2	17,7
Jonction route #11	21,4
Jonction route #14	32,5
Lac Baude	44,6
Lac Courbé	50,0
Lac Polette	47,0
Lac Saint-Thomas	55,5
Normand (camping)	41,4
Normand (chalets)	37,6
Observation de l'ours (site)	29,5
Refuges Boitel	11,7
Refuges Branche du Nord	53,0
Refuge Milord	30,0
Refuge Soucis	52,0
Rocher Steamboat	31,4
Sortie de la Réserve	56,0
Tousignant (camping)	38,9
Tousignant (chalets)	39,3
Tousignant (refuges)	38,3
Wessonneau (chalets)	38,0

NOTE : Les lacs et les rivières en gris ne font pas partie de la Réserve faunique du Saint-Maurice.

Légende

- Accueil
- Camping aménagé sans service (nombre de sites)
- Camping aménagé avec service (nombre de sites)
- Camping rustique (nombre de sites)
- Canot-camping (départ-arrivée)
- Site de camping aménagé sans service, accessible par canot (nombre de sites) (numéro du site)
- Camping de groupe aménagé (nombre de sites)
- Belvédère
- Chalet du gardien
- Chalet (nombre)
- Refuge (nombre)
- Plage
- Pont payant
- Route principale
- Route secondaire
- Chemin et sentier forestier
- Sentier de randonnée pédestre
- Portage canot-camping
- Limite de la réserve

Vente de glace au Lac Normand

1 : 60 000

2000 0 2000 4000 Mètres

Il est à noter que les limites représentées sur cette carte, n'ont aucune valeur légale. Pour toute interprétation, se référer au décret.

Ce document est basé sur les cartes 1 : 50 000, du système national de référence topographique du Canada et sur les cartes topographiques numériques à l'échelle 1 : 20 000, établies par le Ministère de l'Énergie et des Ressources, Québec, Service de la cartographie.
Projection UTM
Nad 83 Fuseau : 18

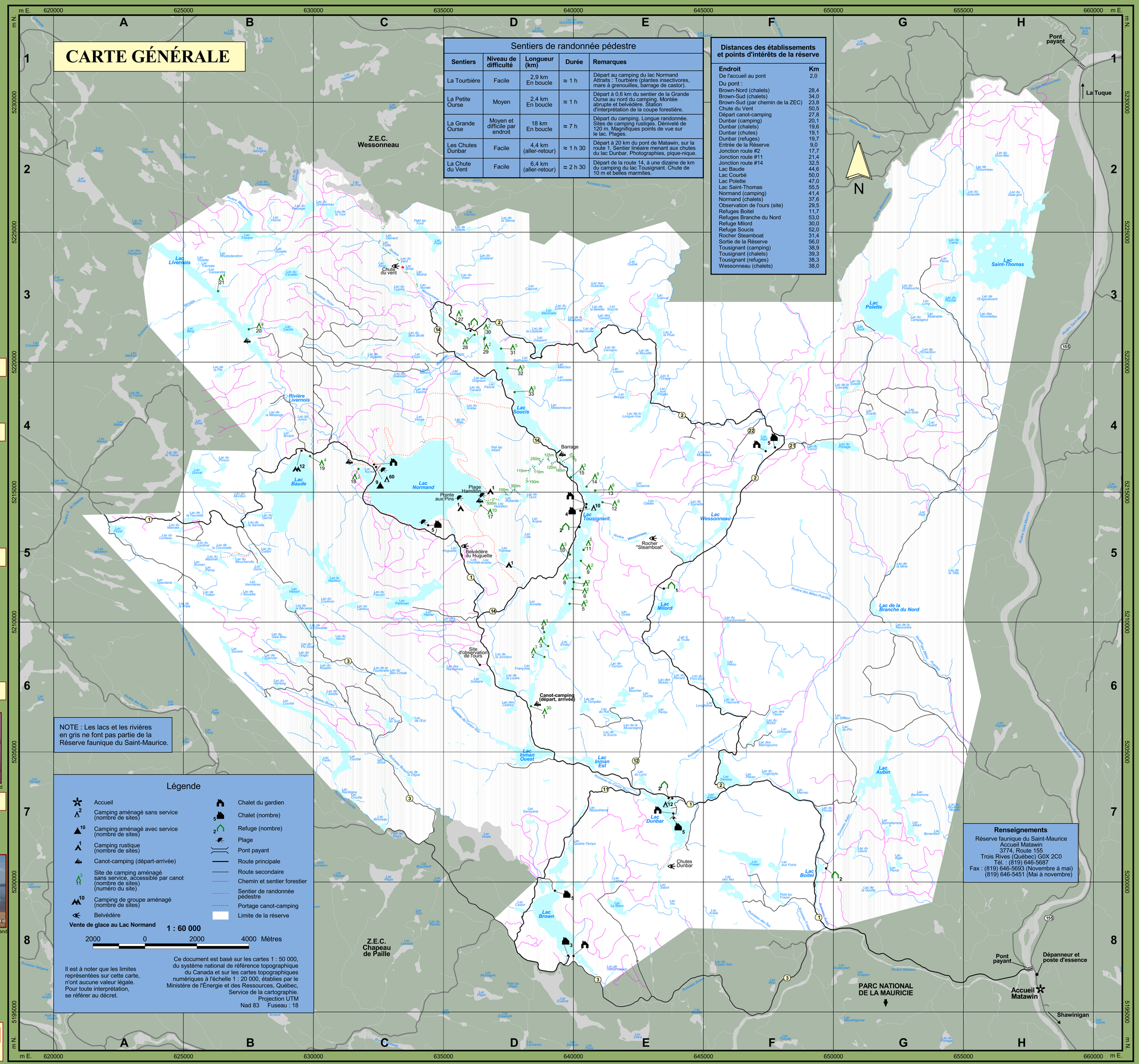

Renseignements
Réserve faunique du Saint-Maurice
Accueil Matawin
3774, Route 155
Trois Rives (Québec) G0X 2C0
Tél. : (819) 646-5687
Fax : (819) 646-5693 (Novembre à mai)
(819) 646-5451 (Mai à novembre)