

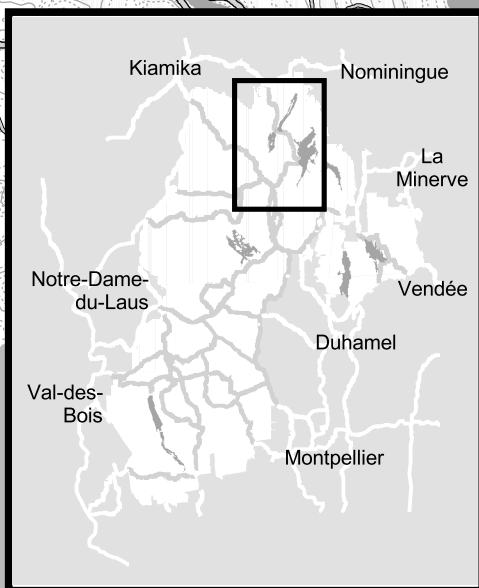
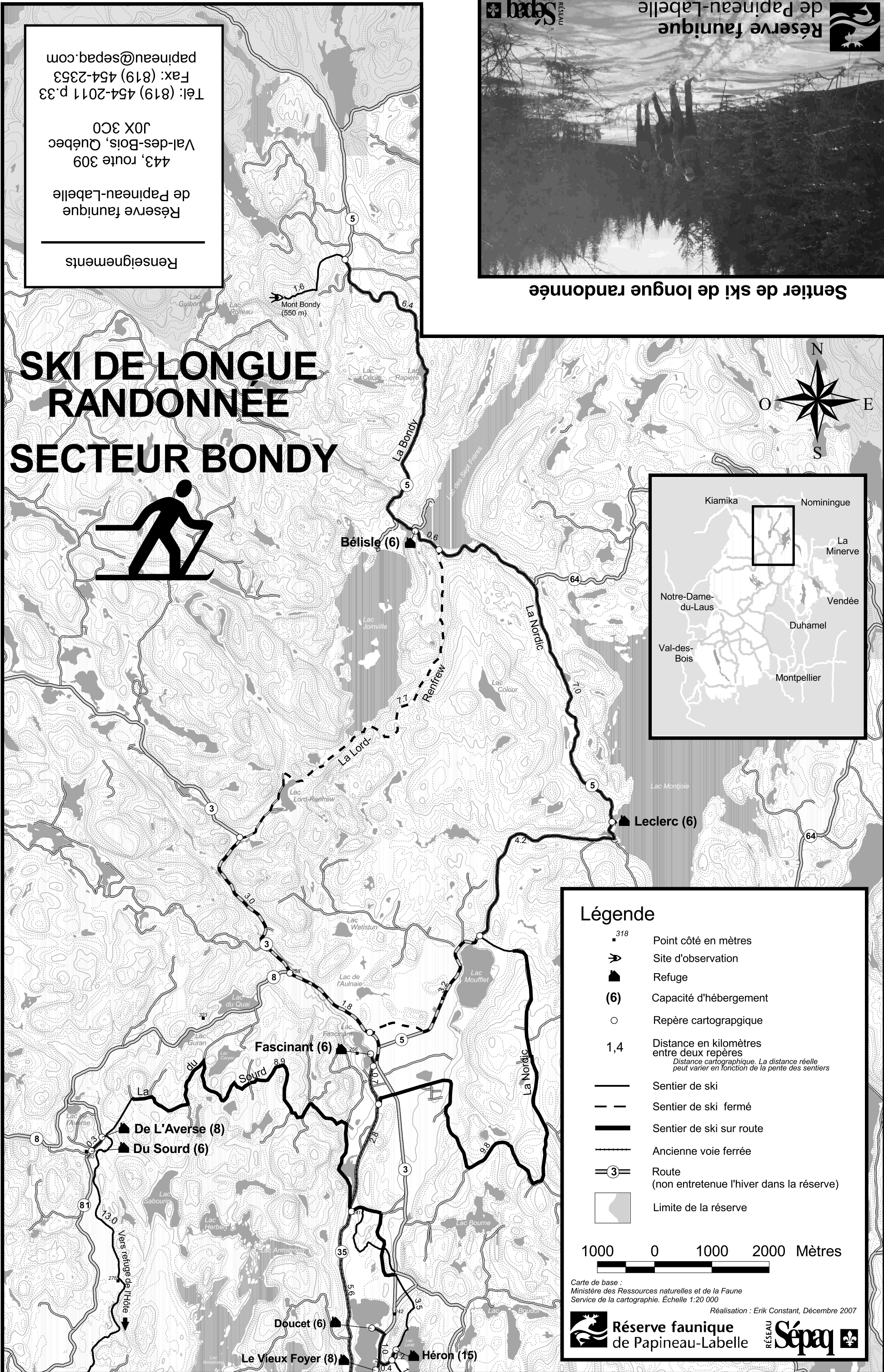


Sentier de ski de longue randonnée

Renseignements  
 Réserve faunique  
 de Papineau-Labelle  
 443, route 309  
 Val-des-Bois, Québec  
 J0X 3C0  
 Tél: (819) 454-2011 p.33  
 Fax: (819) 454-2353  
 papineau@sepaq.com


# SKI DE LONGUE RANDONNÉE

## SECTEUR BONDY



### Légende

- 318 Point coté en mètres
- Site d'observation
- Refuge
- (6) Capacité d'hébergement
- Repère cartographique
- 1,4 Distance en kilomètres entre deux repères  
*Distance cartographique. La distance réelle peut varier en fonction de la pente des sentiers*
- Sentier de ski
- Sentier de ski fermé
- Sentier de ski sur route
- Ancienne voie ferrée
- Route (non entretenue l'hiver dans la réserve)
- Limite de la réserve



Carte de base :  
 Ministère des Ressources naturelles et de la Faune  
 Service de la cartographie. Échelle 1:20 000

Réalisation : Erik Constant, Décembre 2007



↓ Secteur du Sourd (voir verso)