










 Aboriginal Affairs and Northern Development Canada / Affaires autochtones et Développement du Nord Canada  
 Northern Petroleum Resources / Ressources pétrolières du nord  
**Call for Bids / Appel d'offres**  
 Central Mackenzie Valley / Partie centrale de la vallée du Mackenzie  
**2012-2013**  
 Amended June 26, 2013 / Modifiée le 26 juin 2013  
 Note: map for illustrative purposes only. / Nota: carte présentée comme aide visuelle seulement.

-  Pipeline (Enbridge Norman Wells)
-  Surface owners are First Nations / Les Premières Nations sont propriétaires de la surface
-  Area subject to specific environmental considerations \* / Région sujette à des considérations d'ordre environnementale \*
-  Canol Heritage Trail / sentier heritage Canol

- Areas not available: / Régions non disponibles :**
-  Oil & Gas Rights / Droits pétroliers
  -  Surface and subsurface owners are First Nations / Les Premières Nations sont propriétaires de la surface et du sous-sol
  -  Excluded (Interim and/or permanent withdrawal) \* / Exclues (retrait provisoire et/ou définitif) \*
  -  Provisionally excluded \* / Exclues à titre provisoire \*

\* Areas based on the following Land Use Plans:  
 Gwich'in - draft revisions 2010 and Sahtu - draft 3 2010 (subject to updates)  
 \* Régions basées sur les plans d'utilisation des terres suivants:  
 Gwich'in - révision ébauche 2010 et Sahtu - 3e ébauche 2010 (sujet aux révisions)

