










0 125 250 km

Areas available. / Régions disponibles.

-  Call area / région choisie
-  Area subject to work prohibition. Région sujette à décrets d'interdiction.
-  Area subject to specific environmental considerations\* / Région sujette à des considérations d'ordre environnemental.\*

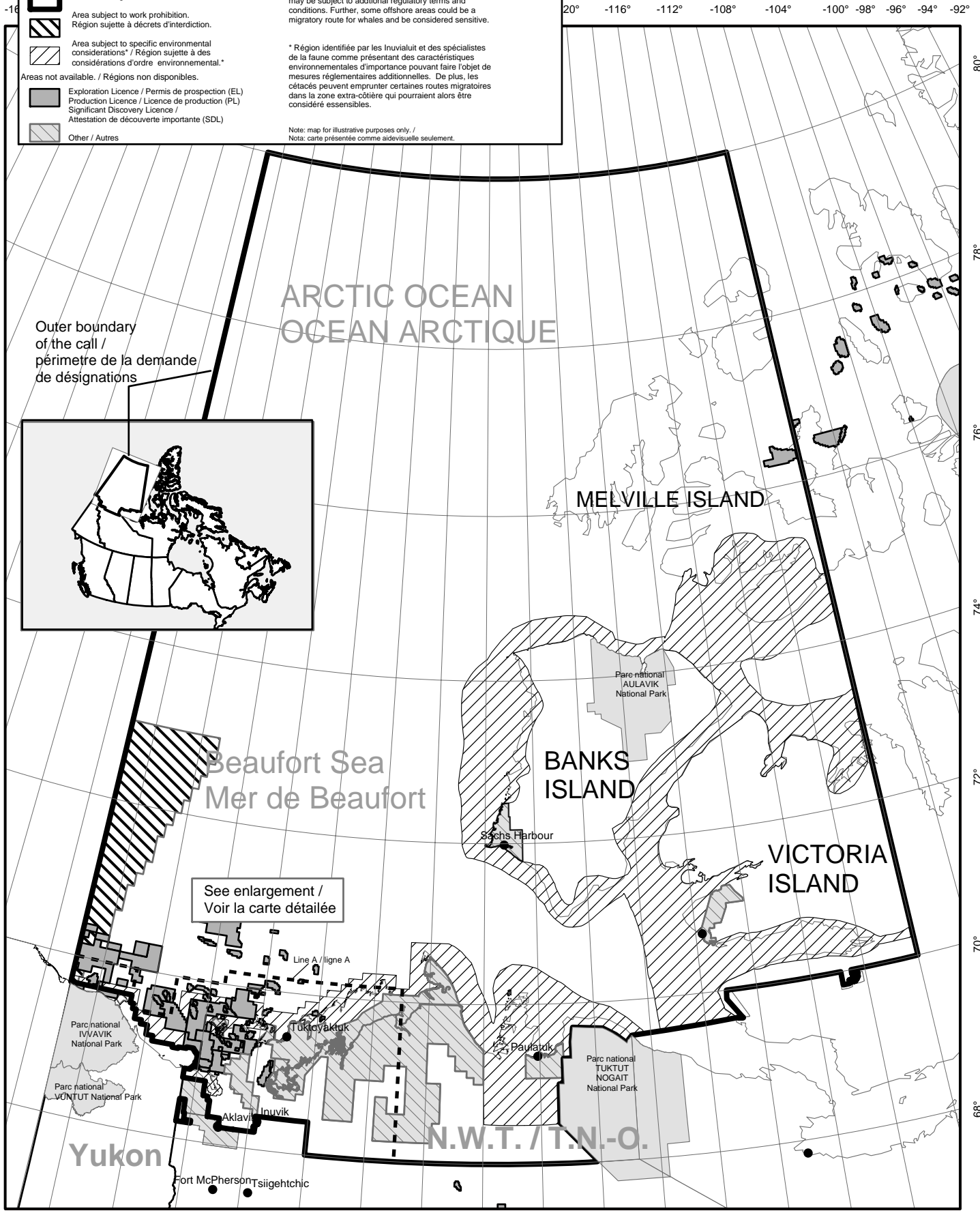
Areas not available. / Régions non disponibles.

-  Exploration Licence / Permis de prospection (EL)
-  Production Licence / Licence de production (PL)
-  Significant Discovery Licence / Attestation de découverte importante (SDL)
-  Other / Autres

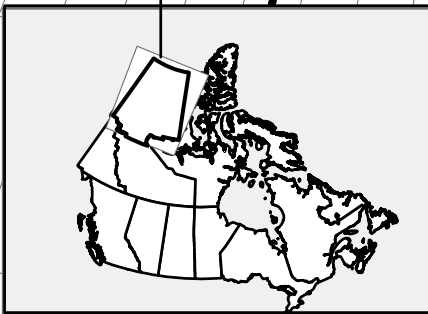
\* Area identified by Inuvialuit and wildlife specialists as being of particular environmental importance, and may be subject to additional regulatory terms and conditions. Further, some offshore areas could be a migratory route for whales and be considered sensitive.

\* Région identifiée par les Inuvialuit et des spécialistes de la faune comme présentant des caractéristiques environnementales d'importance pouvant faire l'objet de mesures réglementaires additionnelles. De plus, les cétacés peuvent emprunter certaines routes migratoires dans la zone extra-côtière qui pourraient alors être considérées sensibles.

Note: map for illustrative purposes only. /  
Nota: carte présentée comme aidevisuelle seulement.



Outer boundary of the call /  
périmètre de la demande  
de désignations



See enlargement /  
Voir la carte détaillée

Yukon

N.W.T. / T.N.O.

Fort McPherson / Tsigehtchic