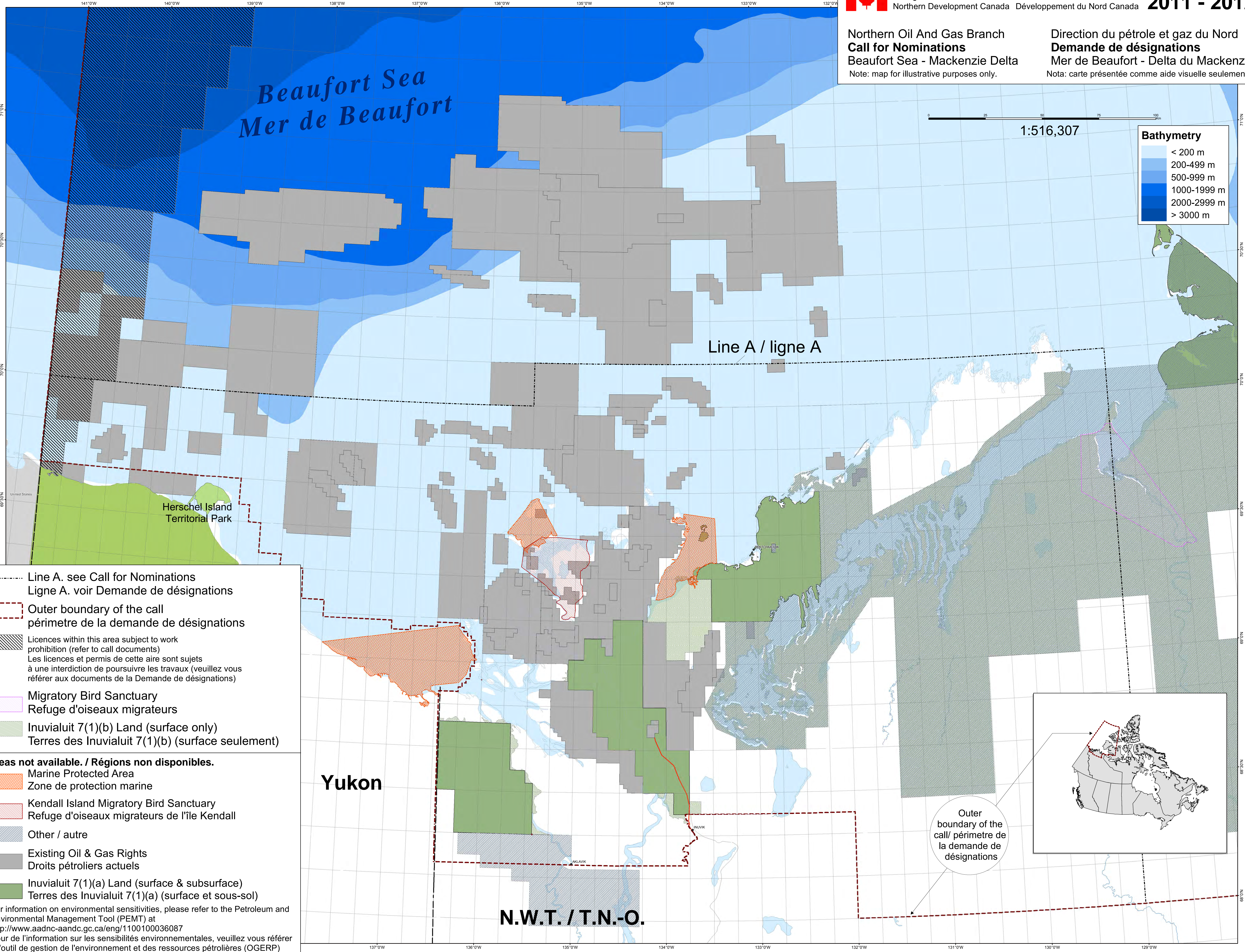


Northern Oil And Gas Branch
Call for Nominations
 Beaufort Sea - Mackenzie Delta
 Note: map for illustrative purposes only.

Direction du pétrole et gaz du Nord
Demande de désignations
 Mer de Beaufort - Delta du Mackenzie
 Nota: carte présentée comme aide visuelle seulement.





1:516,307
 0 25 50 75 100 km


Bathymetry


< 200 m
200-499 m
500-999 m
1000-1999 m
2000-2999 m
> 3000 m

- - - - - Line A. see Call for Nominations
 Ligne A. voir Demande de désignations


 Outer boundary of the call
 périmètre de la demande de désignations

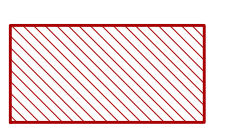
 Licences within this area subject to work prohibition (refer to call documents)
 Les licences et permis de cette aire sont sujets à une interdiction de poursuivre les travaux (veuillez vous référer aux documents de la Demande de désignations)


 Migratory Bird Sanctuary
 Refuge d'oiseaux migrateurs


 Inuvialuit 7(1)(b) Land (surface only)
 Terres des Inuvialuit 7(1)(b) (surface seulement)


Areas not available. / Régions non disponibles.

 Marine Protected Area
 Zone de protection marine

 Kendall Island Migratory Bird Sanctuary
 Refuge d'oiseaux migrateurs de l'île Kendall

 Other / autre

 Existing Oil & Gas Rights
 Droits pétroliers actuels

 Inuvialuit 7(1)(a) Land (surface & subsurface)
 Terres des Inuvialuit 7(1)(a) (surface et sous-sol)

For information on environmental sensitivities, please refer to the Petroleum and Environmental Management Tool (PEMT) at <http://www.aadnc-aandc.gc.ca/eng/1100100036087>
 Pour de l'information sur les sensibilités environnementales, veuillez vous référer à l'outil de gestion de l'environnement et des ressources pétrolières (OGERP) au : <http://www.aadnc-aandc.gc.ca/fra/1100100036087>

