






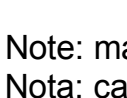
Outer Boundary of the Call /  
périmètre de la demande  
de désignations



 Indian and Northern Affairs Canada / Affaires indiennes et du Nord Canada

2002  
 Northern Oil and Gas Directorate / Direction du pétrole et du gaz du Nord  
**Call for Nominations / Demande de désignations**  
 Central Mackenzie Valley / Vallée du Mackenzie

---

 A, C, D Proposed Gwich'in protected areas/aires protégées des Gwich'in prévues  
 Surface owners are First Nations/les Premières Nations sont propriétaires sauf pour le sous-sol  
 Subsurface owners are First Nations/les Premières Nations sont propriétaires du sous-sol  
 Temporary exclusions/secteurs temporairement exclus  
 Exploration Licence/permis de prospection  
 Significant Discovery Licence/attestation de découverte importante

Note: map for illustrative purposes only / Nota: carte présentée comme aide visuelle seulement

YUKON N.W.T.  
T.N.-O.