

Gwich'in Settlement Area







Sahtu Settlement Area

Outer Boundary of the Call/
périmètre de la demande de désignations



 Indian and Northern Affairs Canada / Affaires indiennes et du Nord Canada
 Northern Oil and Gas Directorate / Direction du pétrole et du gaz du Nord
Call for Nominations / **Demande de désignations**
 Central Mackenzie Valley / Vallée du Mackenzie

2003-04

-  Surface owners are First Nations/les Premières Nations sont propriétaires sauf pour le sous-sol
-  Subsurface owners are First Nations/les Premières Nations sont propriétaires du sous-sol
-  Temporary exclusions/secteurs temporairement exclus
-  Gwich'in protected areas/aires protégée des Gwich'in prévues
-  EL = Exploration Licence/permis de prospection
-  SDL = Significant Discovery Licence/attestation de découverte importante

Note: map for illustrative purposes only
Nota: carte présentée comme aide visuelle seulement

