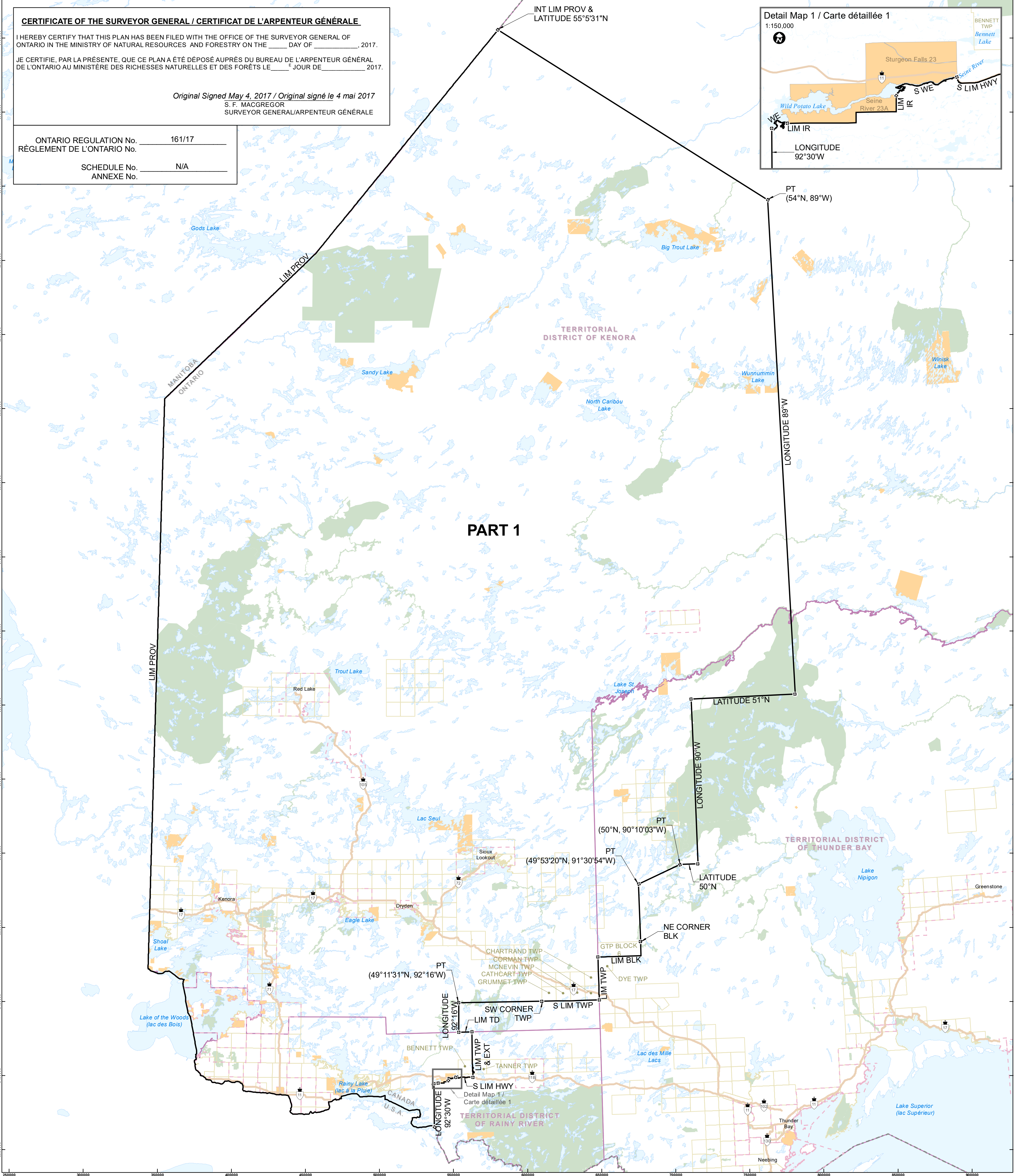
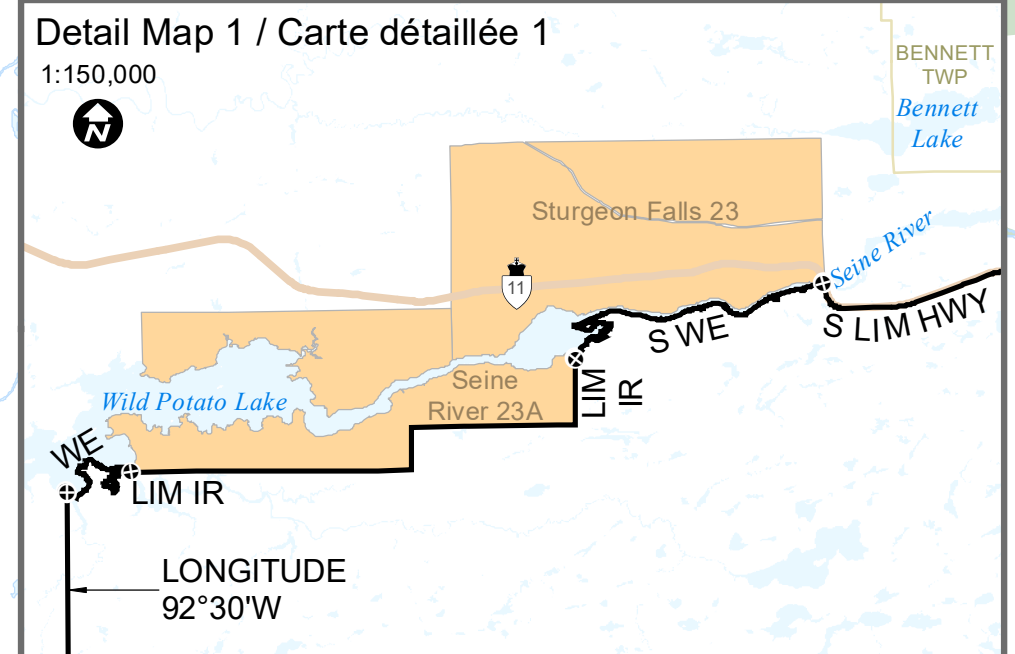


CERTIFICATE OF THE SURVEYOR GENERAL / CERTIFICAT DE L'ARPEUTEUR GÉNÉRALE

I HEREBY CERTIFY THAT THIS PLAN HAS BEEN FILED WITH THE OFFICE OF THE SURVEYOR GENERAL OF ONTARIO IN THE MINISTRY OF NATURAL RESOURCES AND FORESTRY ON THE _____ DAY OF _____, 2017.
 JE CERTIFIE, PAR LA PRÉSENTE, QUE CE PLAN A ÉTÉ DÉPOSÉ AUPRÈS DU BUREAU DE L'ARPEUTEUR GÉNÉRAL DE L'ONTARIO AU MINISTÈRE DES RICHESSES NATURELLES ET DES FORÊTS LE _____ JOUR DE _____, 2017.

Original Signed May 4, 2017 / Original signé le 4 mai 2017
 S. F. MACGREGOR
 SURVEYOR GENERAL/ARPEUTEUR GÉNÉRALE

ONTARIO REGULATION No. 161/17
 RÉGLEMENT DE L'ONTARIO No. _____
 SCHEDULE No. N/A
 ANNEXE No. _____



Ontario
 Ministry of Natural Resources & Forestry
 Ministère des Richesses naturelles et des Forêts

PLAN OF THE BOUNDARY OF THE BOAT CACHE PROGRAM AREA

PLAN DES LIMITES DE L'AIRE DU PROGRAMME DE CACHES À BATEAU

Sheet / Feuillet
 1 of / de 1

Produced By / Élaboré Par:
 Office of the Surveyor General / Bureau de l'arpenteur général May/maj 4, 2017

© Queen's Printer for Ontario and its licensors, 2017 /
 Imprimeur de la Reine pour l'Ontario et ses concédants, 2017

MAY NOT BE REPRODUCED WITHOUT PERMISSION
 NE PEUT ÊTRE REPRODUIT SANS AUTORISATION

Boat Cache Regulation Map, 2017-06-05

Legend	Légende
Boundary	Limite
Provincial Boundary	Limite provinciale
Upper Tier Municipality	Municipalité de palier supérieur
Lower/Single Tier Municipality	Municipalité de palier inférieur/unique
Waterbody	Plan d'eau
Geographic Township	Canton géographiques
First Nation Reserve	Réserve de Première Nation
Provincial Park	Parc Provincial
Highway/Major Roads	Routes principales
Abbreviations	Abbréviations
Block - BLK	- bloc
Coordinate Point - PT	- point coordonnées
Extended - EXT	- prolongée
Highway - HWY	- route principal
Intersection - INT	- réserve indiennes
Indian Reserve - IR	- intersection
Limit - LIM	- limite
North/South/East/West - N/S/E/W	- nord/sud/est/ouest
Provincial Boundary - PROV	- limite provincial
Territorial District - TD	- districts territoriaux
Water's Edge - WE	- ligne des eaux

NOTES:

- CAUTION: THIS IS NOT A PLAN OF SURVEY**
- Survey Instructions from the Surveyor General of Ontario must be obtained prior to establishing any of the boundaries on the ground.
- This Plan has been prepared from the best available information but without the benefit of survey. The absolute and relative positional accuracy of the data shown here has not been verified.
- This map should not be relied upon for the location of legal boundaries, including parcel limits or areas, or a guide for navigation.
- Portions of the land described herein may be subject to concurrent planning policies, regulations or standards as amended from time to time. Where necessary, consult the conflict provisions within the applicable governing legislation.
- Changes in boundary annotation segments shown as $\leftarrow \rightarrow$

DATA SOURCE: Land Information Ontario Warehouse April 2017, other information of record with the Ministry of Natural Resources and Forestry and Land Registry Offices.

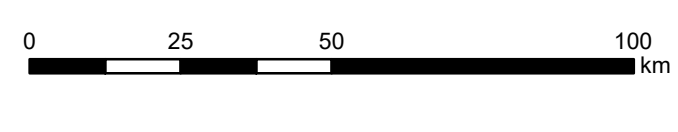
PROJECTION: NAD83 (CSRS) UTM Zone 15
 Geographic coordinates (Longitudes, and Latitudes) have been shown on the plan.

NOTES:

- AVERTISSEMENT : LA PRÉSENTE N'EST PAS UN PLAN D'ARPENTAGE**
- Il faut obtenir les instructions relatives à l'arpentage du Bureau de l'arpenteur général de l'Ontario avant de déterminer quelque limite que ce soit au sol.
- Ce plan a été élaboré en se fondant sur les meilleurs renseignements disponibles, mais sans avoir effectué de levés. La précision de la localisation absolue et relative des données indiquées ici n'a pas été vérifiée.
- Il ne faut pas se fier à cette carte pour déterminer l'emplacement des lignes de démarcation juridique, y compris les limites ou la superficie des parcelles, ni comme guide pour la navigation.
- Des parties des terrains décrits ci-dessous peuvent être assujetties à des politiques, règlements ou normes de planification concomitantes, tels que modifiés de temps à autre. Si nécessaire, consulter les dispositions relatives aux conflits dans la législation applicable.
- Les changements apportés à l'annotation sur les limites sont les suivants: $\leftarrow \rightarrow$

SOURCE DE DONNEES: Entrepôt de données d'Information sur les terres de l'Ontario avril 2017, autres données enregistrées auprès du ministère des Richesses naturelles et des Forêts et des bureaux d'enregistrement immobilier.

PROJECTION: Zone 15 UTM NAD83 CSRS
 Les coordonnées géographiques (longitudes et latitudes) ont été indiquées sur le plan.



1:1,250,000