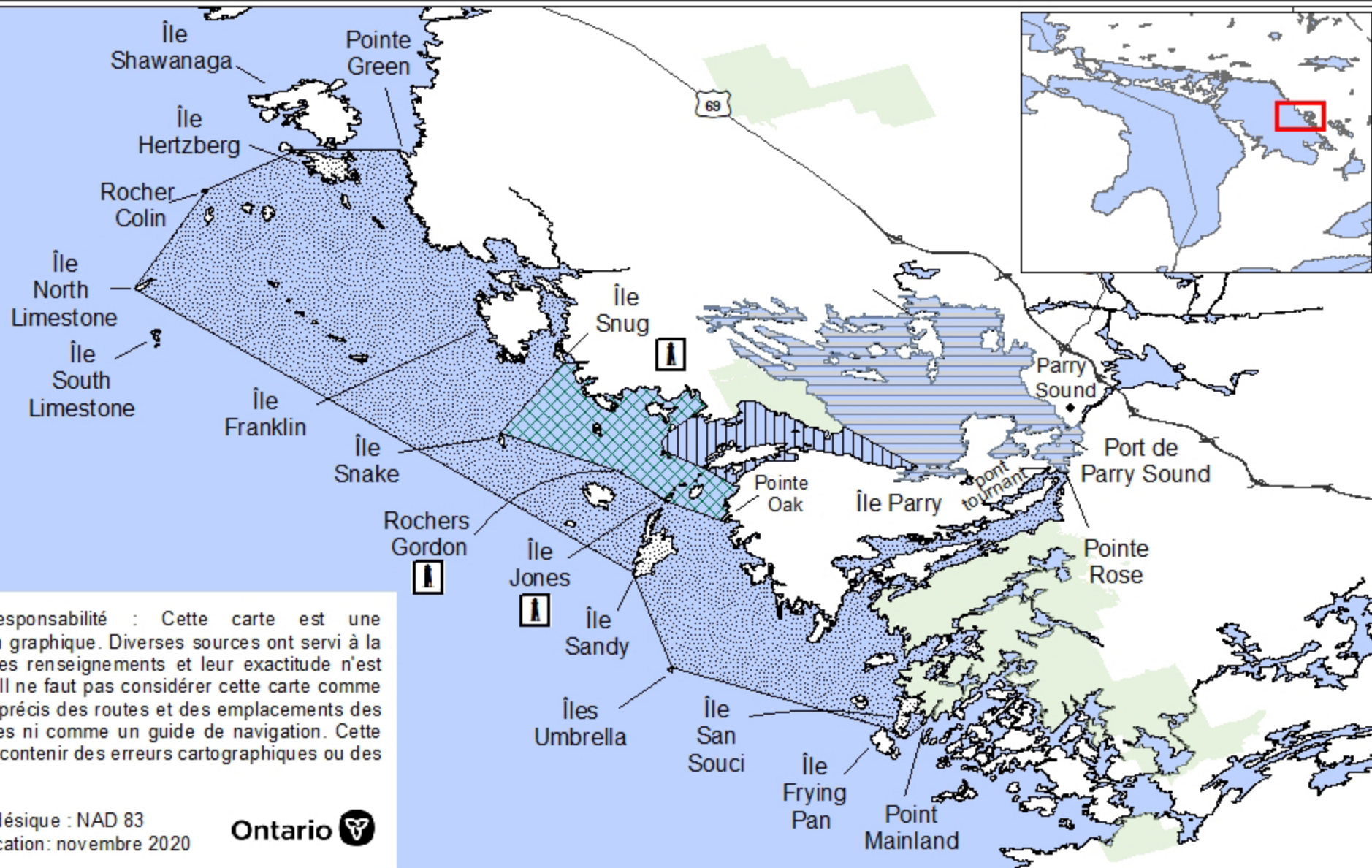






# Limites et saisons pour la pêche au touladi dans Parry Sound et la zone environnante, baie Georgienne, ZGP 14



Déni de responsabilité : Cette carte est une représentation graphique. Diverses sources ont servi à la compilation des renseignements et leur exactitude n'est pas garantie. Il ne faut pas considérer cette carte comme un indicateur précis des routes et des emplacements des caractéristiques ni comme un guide de navigation. Cette carte pourrait contenir des erreurs cartographiques ou des omissions.

Système géodésique : NAD 83  
Date de publication : novembre 2020



-  Fermé toute l'année
-  S-1 et C-0 du 1<sup>er</sup> janvier au 30 septembre et du 1<sup>er</sup> décembre au 31 décembre
-  S-1 et C-1 (doit mesurer moins de 61 cm) du 8 février au 31 mars et du 24 juin au 31 août et S-0 et C-0 du 1<sup>er</sup> janvier au 7 février, du 1<sup>er</sup> avril au 23 juin et du 1<sup>er</sup> septembre au 30 septembre
-  S-1 et C-1 (doit mesurer moins de 61 cm) du 8 février au 31 mars et du 24 juin au 31 août et S-0 et C-0 du 1<sup>er</sup> janvier au 7 février, du 1<sup>er</sup> avril au 23 juin et du 1<sup>er</sup> septembre au 30 septembre. Une seule ligne peut être utilisée pour pêcher sur la glace

0 5 10 Km

